

Regione  
Toscana

Repubblica Italiana



# BOLLETTINO UFFICIALE

## della Regione Toscana

PARTE QUARTA n. 42

mercoledì, 15 ottobre 2025

Firenze

Bollettino Ufficiale: piazza dell'Unità Italiana, 1 - 50123 Firenze

E-mail: [redazione@regione.toscana.it](mailto:redazione@regione.toscana.it)

Il Bollettino Ufficiale della Regione Toscana è pubblicato esclusivamente in forma digitale, la pubblicazione avviene di norma il mercoledì, o comunque ogni qualvolta se ne ravvisi la necessità, ed è diviso in quattro parti separate.

**L'accesso alle edizioni del B.U.R.T., disponibili sul sito WEB della Regione Toscana, è libero, gratuito e senza limiti di tempo.**

Nella **Parte Prima** si pubblicano lo Statuto regionale, le leggi e i regolamenti della Regione, nonché gli eventuali testi coordinati, il P.R.S. e gli atti di programmazione degli Organi politici, atti degli Organi politici relativi all'interpretazione di norme giuridiche, atti relativi ai referendum, nonché atti della Corte Costituzionale e degli Organi giurisdizionali per gli atti normativi coinvolgenti la Regione Toscana, le ordinanze degli organi regionali.

Nella **Parte Seconda** si pubblicano gli atti della Regione, degli Enti Locali, di Enti pubblici o di altri Enti ed Organi la cui pubblicazione sia prevista in leggi e regolamenti dello Stato o della Regione, gli atti della Regione aventi carattere diffusivo generale, atti degli Organi di direzione amministrativa della Regione aventi carattere organizzativo generale.

Nella **Parte Terza** si pubblicano i bandi e gli avvisi di concorso, i bandi e gli avvisi per l'attribuzione di borse di studio, incarichi, contributi, sovvenzioni, benefici economici e finanziari e le relative graduatorie della Regione, degli Enti Locali e degli altri Enti pubblici, si pubblicano inoltre ai fini della loro massima conoscibilità, anche i bandi e gli avvisi disciplinati dalla legge regionale 13 luglio 2007, n. 38 (Norme in materia di contratti pubblici e relative disposizioni sulla sicurezza e regolarità del lavoro).

Nella **Parte Quarta** si pubblicano gli atti della Regione e degli Enti locali, la cui pubblicazione è prevista in leggi e regolamenti statali e regionali, aventi natura gestionale e contenenti dati personali, ed i provvedimenti di approvazione della graduatorie relative ai procedimenti di cui all'articolo 5 bis, comma 1, lettere a) e b) della L.R. 23/2007.

Ciascuna parte, comprende la stampa di Supplementi, abbinata all'edizione ordinaria di riferimento, per la pubblicazione di atti di particolare voluminosità e complessità, o in presenza di specifiche esigenze connesse alla tipologia degli atti.

# Sommario

<b>Sommario</b> .....	<b>2</b>
<b>SUPPLEMENTI</b> .....	<b>11</b>
<b>SEZIONE I</b> .....	<b>12</b>
<b>GIUNTA REGIONALE</b>	
- Dirigenza-Decreti .....	13
Direzione Mobilità, Infrastrutture e Trasporto Pubblico Locale - SETTORE VIABILITA' REGIONALE AMBITI PISA, LIVORNO, LUCCA E MASSA CARRARA .....	
DECRETO 7 ottobre 2025, n. 21183 - certificato il 8 ottobre 2025	
SRT 206 PISANA Livornese. Realizzazione di due rotatorie in corrispondenza della SP 11bis del Chiappino e della SP 8-bis delle Capanne in Comune di Rosignano Marittimo (LI) CUP:D37H21010050002 - Deposito indennità.	
.....	13
Direzione Difesa del Suolo e Protezione Civile - Settore Genio Civile Valdarno Centrale .....	
DECRETO 30 settembre 2025, n. 21185 - certificato il 8 ottobre 2025	
PNRR-M2C4-I.2.1b - Lavori di "Realizzazione di una cassa di laminazione sul Torrente Bure, in località Case Barelli", nei Comuni di Pistoia, Agliana e Montale. Codice DODS DODS2023PT0001 - CUP: D82B22000430001. Procedure espropriative. Impegno e liquidazione indennità di esproprio, indennità aggiuntiva e indennità di soprassuolo.	
.....	19
Direzione Difesa del Suolo e Protezione Civile - Settore Genio Civile Valdarno Superiore .....	
DECRETO 29 settembre 2025, n. 21186 - certificato il 8 ottobre 2025	
Accordo di programma di cui al D.P.C.M. 15 settembre 2015 (approvato con decreto ministeriale n. 550 del 25.11.2015) - Ordinanze Commissario di Governo n. 4/2016 (Allegato B) e n. 17/2016. Intervento codice 09IR002/G4_2 Casse di espansione di Figline Lotto Prulli - CUP D17B14000280003 - Procedure espropriative - Impegno indennità.	
.....	28
<b>DIREZIONI E UFFICI REGIONALI</b>	
- Comunicati .....	37
Direzione Difesa del Suolo e Protezione Civile - Settore Genio Civile Toscana Sud	

Domanda di concessione di derivazione acqua pubblica sotterranea presso loc. Ritonda nel Comune di Sorano (GR), per uso civile. PRATICA SIDIT 3612/2025 - Proc. 6282/2025. .....	37
Rinnovo di derivazione acqua pubblica sotterranea presso Loc. Strillaie nel Comune di Grosseto (GR), per uso produzione beni e servizi PRATICA SIDIT 100917/2020 (ex PPC 071/2008) - Procedimento n. 4177/2024. .....	38
Rinnovo della concessione di derivazione acqua pubblica sotterranea presso Loc. La Valle nel Comune di Castiglione della Pescaia (GR), per uso civile PRATICA SIDIT 101656/2020 (ex 15071/2011) - Procedimento n. 6105/2025. .....	39
Domanda di concessione di derivazione acqua pubblica sotterranea in Loc. San Donato nel Comune di Orbetello (GR), per uso agricolo. Pratica SiDIT 100710/20 Proc. 11273/23. .....	40
Domanda di concessione di derivazione acqua pubblica sotterranea in Loc. San Donato nel Comune di Orbetello (GR), per uso agricolo. Pratica SiDIT 100711/20 Proc. 11253/23. .....	41
Domanda di concessione di derivazione acqua pubblica sotterranea in Loc. San Donato nel Comune di Orbetello (GR), per uso agricolo. Pratica SiDIT 100716/20 Proc. 11266/23. .....	42
Domanda di concessione di derivazione acqua pubblica sotterranea in Loc. San Donato nel Comune di Orbetello (GR), per uso agricolo. Pratica SiDIT 101095/20 Proc. 11242/23. .....	43
Domanda di concessione di derivazione acqua pubblica sotterranea in Loc. San Donato nel Comune di Orbetello (GR), per uso. Pratica SiDIT 101101/2020 Proc. 11237/2023. .....	44
Domanda di concessione di derivazione acqua pubblica sotterranea in Loc. San Donato nel Comune di Orbetello (GR), per uso agricolo. Pratica SiDIT 101483/2020 Proc. 11221/2023. .....	45
Domanda di concessione di derivazione acqua pubblica sotterranea in Loc. San Donato nel Comune di Magliano in T. (GR), per uso agricolo. Pratica SiDIT 102027/2020 Proc. 11220/2023. .....	46
Domanda di concessione di derivazione acqua pubblica sotterranea in Loc. San Donato nel Comune di Orbetello (GR), per uso agricolo. Pratica SiDIT 105354/2020 Proc. 11219/2023. .....	47

Domanda di ricerca e concessione acque sotterranee in Comune di Pietrasanta. Intestatario BERTONI SILVIO DI FRANCO BERTONI - PRATICA SIDIT n. 3551/2025. .....	48
Direzione Difesa del Suolo e Protezione Civile - Settore Genio Civile Valdarno Inferiore .....	
R.D. 11/12/1933 n. 1775. Pratica 3617/2025. Procedimento 6288/2025. Domanda di ricerca e concessione di acque pubbliche sotterranee nel territorio del Comune di Livorno (LI). Richiedente: S.L.A.C. Società Livornese Autotrasporti Carburanti S.r.l.. .....	49
Direzione Difesa del Suolo e Protezione Civile - Settore Genio Civile Valdarno Superiore .....	
R.D. 1755/33 - Regolamento Regione Toscana n.61/R del 16/08/2016 e s.m.i. - Istanza di Autorizzazione ricerca e contestuale concessione di acque sotterranee ad uso diverso dal domestico per l'utilizzo di acqua sotterranea Procedimento-Pratica SIDIT n. 6359/2025-3670/2025. .....	51
Direzione Difesa del Suolo e Protezione Civile - Settore Genio Civile Valdarno Centrale .....	
R.D. n. 1775/1933. Domanda di concessione acque pubbliche nel Comune di Prato. Richiedente Fondazione PARSEC. Pratica n. 7560/2024, Procedimento SIDIT n. 10399/2024. .....	52
ALTRI ENTI .....	53
CONSORZIO DI BONIFICA 3 MEDIO VALDARNO .....	
DETERMINAZIONE 6 ottobre 2025, n. 628 "Adeguamento rampe e viabilità di servizio funzionale alla manutenzione, lungo il T. Brana presso via della Badia, nel Comune di Pistoia" - Rif. GLP 1152 - Rif. Tit. 13_1_1138. Liquidazione delle indennità di espropriazione ai sensi dell'art. 22 del D.P.R. 8.06.2021 n. 327. .....	53
DETERMINAZIONE 8 ottobre 2025, n. 634 "Interventi di manutenzione con realizzazione di pista di servizio e sistemazioni locali di fossi minori in adiacenza alla traversa della steccaia in sinistra del fiume Elsa in località Badia a Elmi in comune di San Gimignano" ID GLP 1048 - Tit. 13_1_1032. Deposito delle indennità di esproprio presso il Ministero dell'Economia e delle Finanze - Ragioneria Territoriale dello Stato di Firenze (ex Cassa Depositi e Prestiti). .....	55

DETERMINAZIONE 8 ottobre 2025, n. 636

"Sistema di laminazione del Torrente Ema Cassa di espansione "Consuma" (Lotto 1) nel Comune di Firenze" - Codice Rendis 09IR003/IF (09IR913/G1) con il titolo "SISTEMA DI LAMINAZIONE TORRENTE EMA: LOTTO 1 - CASSA DI ESPANSIONE CONSUMA" ID GLP 900 Rif. 13\_1\_242 - CUP: C17H21003010005. Liquidazione delle indennità di espropriazione ai sensi dell'art. 22 del D.P.R. 8.06.2021 n. 327.

58

DETERMINAZIONE 8 ottobre 2025, n. 638

"Chiusura arginale lungo il f. Elsa e demolizione ponte-guado con adeguamento funzionale della viabilità esistente in località Ulignano nel Comune di San Gimignano" codice regionale D2019ENOV0027 - CUP C27H21003690006 (ID 915 GLP Rif. 13\_1\_897). Deposito delle indennità di esproprio presso il Ministero dell'Economia e delle Finanze - Ragioneria Territoriale dello Stato di Firenze (ex Cassa Depositi e Prestiti).

61

DETERMINAZIONE 8 ottobre 2025, n. 639

"Realizzazione dell'area di laminazione denominata lago Il Pino a servizio del canale Goricina e del sistema Acque Basse nel Comune di Signa (FI)" - Rif. 13\_1\_159. ID GLP 159 - CUP C16B19001270004. Deposito delle indennità di esproprio presso il Ministero dell'Economia e delle Finanze - Ragioneria Territoriale dello Stato di Firenze (ex Cassa Depositi e Prestiti).

64

ACQUE S.P.A.

Esproprio di cui al Progetto Definitivo relativo alla realizzazione del "COLLETTORE FOGNARIO DAL DEPURATORE DI PAGRANA (EMPOLI) AL DEPURATORE CUOIO DEPUR (SAN MINIATO)" - Applicazione artt. 22-40 del D.P.R. n. 327/2001.

67

CONSORZIO DI BONIFICA 3 MEDIO VALDARNO

EVENTO METEO DEL 14-15 MARZO 2025. VERBALE DI SOMMA URGENZA N. 19 "Interventi di ripristino della difesa arginale destra del torrente Marina al di sotto della proiezione del ponte della SS 719 e nelle immediate vicinanze dello stesso in località Capalle in Comune di Campi Bisenzio." CUP C88H25000210002 Codice RT: B2025MAR02335. ID GLP 1575 - Titolare 13\_1\_1533.

101

PROCEDURA ABILITATIVA SEMPLIFICATA

- Avvisi

105

RINOVA S.r.l.

RINOVA S.r.l. - PROCEDURA ABILITATIVA SEMPLIFICATA (PAS) ai sensi dell'art. 6 del D. Lgs 28/2011 per la realizzazione di un impianto fotovoltaico a terra della potenza di picco pari a 1.433,94 kW in Via Castello Biagini 44 nel Comune di Quarrata (PT). Pubblicazione provvedimento finale di PAS ex art. 6 co. 7-bis del D.lgs. 28/2011.	105
Chaberton Sunscape Zefiro S.r.l. Procedura Abilitativa Semplificata ai sensi dell'art. 8 del D. Lgs. n. 190/2024 per la Realizzazione di un impianto fotovoltaico a terra di potenza nominale 5,06 MWp e potenza di immissione 5,00 MW denominato "Zefiro" ubicato in agro di in agro di Castelfranco di Sotto (PI), e delle relative opere connesse e infrastrutture necessarie.	110
ELLITTICA SRL Procedura Abilitativa Semplificata (PAS) di impianto fotovoltaico a ter- ra, potenza 1000 kWp, da realizzarsi in area idonea in agro del Comune di Capannori - Lucca.	155
A.L. ENERGIA SRL Pubblicazione ai sensi dell'art. 6 comma 7-bis, del D.Lgs. n. 28/2011 e s.m.i. - Procedura Abilitativa Semplificata (PAS) per la rea- lizzazione di un impianto fotovoltaico della potenza di 957,60 KWp nel Comune di Cortona (AR).	156
Castore e Polluce Società Agricola Semplice AVVISO DI INTERVENUTO PERFEZIONAMENTO DEL TITOLO ABILITATIVO PAS PER LA REALIZZAZIONE DI UN IM- PIANTO AGRIVOLTAICO E RELATIVE OPERE DI CON- NESSIONE NEL COMUNE DI ROCCALBEGNA PER UNA POTENZA DI 990 KW.	158
REVALUE PV 4 S.r.l. Permesso relativo alla realizzazione di un impianto fotovoltaico di poten- za nominale pari a 9.999,64 kWp nel Comune di Campagnatico (GR) in località Cavallino ubicato catastalmente nel Foglio 89 Particelle 2, 3, 16, 21, 28, 29, 54, 66.	159
ACHEON S.R.L. Pubblicazione ai sensi dell'art. 6, comma 7-bis, del D.Lgs. n. 28/2011 e s.m.i. - Procedura Abilitativa Semplificata (PAS) per la rea- lizzazione di un impianto fotovoltaico della potenza di 997,92 KWp nel Comune di LUCIGNANO (AR).	161
Bardelli Mauro srl Impianto Fotovoltaico a terra in C.E.R. (999,92 kW).	163
<b>SEZIONE II</b>	<b>198</b>

**ATTI DEGLI ENTI LOCALI**

- Decreti . . . . . 199

**AMMINISTRAZIONE PROVINCIALE DI AREZZO**

DECRETO 3 ottobre 2025, n. 1818

Consorzio 2 Alto Valdarno - Riassetto idraulico in Loc. Policiano, Comune di Arezzo, a monte della S.R. 71 - Codice intervento D2019EAR0008. CUP C16B20001200002. COSTITUZIONE SERVITU' ALLAGAMENTO.

. . . . . 199

DECRETO 3 ottobre 2025, n. 1819

Consorzio 2 Alto Valdarno - Riassetto idraulico in Loc. Policiano, Comune di Arezzo, a monte della S.R. 71 - Codice intervento D2019EAR0008. CUP C16B20001200002. ESPROPRIAZIONE.

. . . . . 201

**ATTI DEGLI ENTI LOCALI**

- Determinazioni . . . . . 207

**COMUNE DI ORBETELLO (Grosseto)**

DETERMINAZIONE 26 settembre 2025, n. 670

O.D.C. N. 33/2015 - O.C.D.P.C. N. 368/2016 - INTERVENTO COD. U8 - REALIZZAZIONE DELLA CASSA DI ESPANSIONE DI CAMPO REGIO - I LOTTO - ESPROPRIAZIONI - AUTORIZZAZIONE ALLO SVINCOLO DI SOMME INDENNITÀ DEPOSITATE PRESSO IL MINISTERO DELL'ECONOMIA E DELLE FINANZE (M.E.F.).

. . . . . 207

**CONTRIBUTI E FINANZIAMENTI . . . . . 220****SVILUPPO TOSCANA S.P.A.**

DECRETO 2 ottobre 2025, n. 177

BANDO PUBBLICO FINALIZZATO AL MIGLIORAMENTO DELLA QUALITÀ DELL'ARIA NEI COMUNI DELL'AREA DI SUPERAMENTO "PIANA LUCCHESE" PER LA TRASFORMAZIONE/SOSTITUZIONE DI GENERATORI DI CALORE ALIMENTATI A BIOMASSE, COMPRESI I CAMINETTI A FOCOLARE APERTO - Bando Caminetti 2025.

. . . . . 221

**ARTI AGENZIA REGIONALE TOSCANA PER L'IMPIEGO**

DECRETO 26 settembre 2025, n. 878

PR FSE+ TOSCANA 2021-2027 - Approvazione dell'elenco delle domande pervenute nel mese di Agosto 2025 sull'Avviso Pubblico per l'assegnazione dei contributi ai datori di lavoro privati a sostegno dell'occupazione di donne inserite in percorsi di cui alla DGR n. 122/2024 - Attività PAD "Donne" 3.h.4 Conto di Costo 40010024 - Annualità 2024-2026.

. . . . . 228

**GIUNTA REGIONALE**

- Dirigenza-Decreti . . . . . 237

Direzione Agricoltura e Sviluppo Rurale - Settore Attività Gestionale in Agricoltura sul Livello Territoriale di Siena e Grosseto. Gestione della Programmazione Leader. Usi Civici. . . . .	
DECRETO 2 ottobre 2025, n. 20977 - certificato il 6 ottobre 2025	
D.G.R. 147/2025 - Decreto dirigenziale n. 6886 del 03/04/2025 - Bando di attuazione intervento "Riconoscimento alle aziende zootecniche dei danni da predazione provocati da lupo (canis lupus)" - annualità 2025 - Approvazione istruttoria con esito positivo, concessione e liquidazione del sostegno in favore dei beneficiari.	
. . . . .	237
Direzione Istruzione, Formazione, Ricerca e Lavoro - Settore Educazione e Istruzione . . . . .	
DECRETO 2 ottobre 2025, n. 21044 - certificato il 7 ottobre 2025	
Decreto Dirigenziale n. 16993 del 25.07.2025 - Individuazione della Federazione di gestori delle scuole dell'infanzia paritarie private maggiormente rappresentativa a livello regionale. Approvazione schema di convenzione operativa e assegnazione contributo a.s. 2025/2026.	
. . . . .	244
Direzione Competitività Territoriale della Toscana e Autorità di Gestione - Settore Attività Internazionali e di Attrazione degli Investimenti . . . . .	
DECRETO 6 ottobre 2025, n. 21063 - certificato il 7 ottobre 2025	
Programma Interreg Italia-Francia Marittimo 2021-2027: approvazione della concessione degli aiuti di stato indiretti in regime de minimis ai beneficiari individuati dai Partner del progetto INVECE, finanziato nell'ambito del I Avviso del Programma.	
. . . . .	254
Direzione Istruzione, Formazione, Ricerca e Lavoro - Settore Formazione per l'Inserimento Lavorativo . . . . .	
DECRETO 7 ottobre 2025, n. 21065 - certificato il 7 ottobre 2025	
PNRR - DD 7903/2024 Avviso pubblico Assegno formazione GOL - Misura 2 Catalogo assegno formazione GOL - Approvazione domande pervenute alla scadenza del 30.09.2025.	
. . . . .	263
Direzione Istruzione, Formazione, Ricerca e Lavoro - Settore Istruzione e Formazione Professionale (IEFP) e Istruzione e Formazione Tecnica Superiore (IFTS E ITS) . . . . .	
DECRETO 1 ottobre 2025, n. 21152 - certificato il 8 ottobre 2025	
Fondo nazionale ordinario per gli ITS Esercizio Finanziario (EF) 2025: assegnazione risorse alle Fondazioni ITS Academy della Toscana in attuazione della DGR 847 del 23 giugno 2025.	
. . . . .	270
DECRETO 7 ottobre 2025, n. 21154 - certificato il 8 ottobre 2025	
PR Toscana FSE+ 2021/2027 Priorità 2 Attività 2.e.1. - Decreto dirigenziale 17750 del 6 agosto 2025: modifica per correzione errore materiale relativo al CP del progetto PTP DIF dell'Istituto tecnico industriale Buzzi di Prato indicato nell'Allegato 1.	
. . . . .	277

Direzione Agricoltura e Sviluppo Rurale - Settore Attività Gestionale sul Livello Territoriale di Firenze e Arezzo. Interventi per gli Utenti delle Macchine Agricole (UMA) . . . . .

DECRETO 7 ottobre 2025, n. 21210 - certificato il 8 ottobre 2025

Reg. UE n. 1305/2013 - PSR 2014/2022 - Decreto dirigenziale n. 17302 del 25/07/2024 e s.m.i. - Bando attuativo della sottomisura 6.1 "Aiuto all'avviamento di imprese per giovani agricoltori - annualità 2024" - Revoca decreto dirigenziale n. 12340 del 06/06/2025 - Approvazione istruttoria di ammissibilità con esito positivo domanda di sostegno beneficiario protocollo A.R.T.E.A. n. 003/127503 del 30/10/2024 (CUP A.R.T.E.A. 1259403 - CUP CIPE D24F25002590009) e assegnazione contributo (premio).

. . . . . 279

DECRETO 3 ottobre 2025, n. 21305 - certificato il 9 ottobre 2025

D.C.R. n. 91/2023 - D.G.R. n. 527/2024 n. 773/2025 - Decreto dirigenziale n. 15701 del 02/07/2024 e ss. mm. e ii. - DEFR 2024 - Progetto Regionale 8 - Obiettivo 1 - Azione V - Sostegno in regime de minimis all'acquisto e all'impiego di animali di interesse zootecnico iscritti nei libri genealogici. Periodo 2024-2025 - Concessione e liquidazione contributi afferenti all'Area territoriale di Firenze e Arezzo (Allegato A) - Esclusione dal finanziamento per n. 1 domanda (Allegato C).

. . . . . 291

Direzione Istruzione, Formazione, Ricerca e Lavoro - Settore Formazione per l'Inserimento Lavorativo . . . . .

DECRETO 7 ottobre 2025, n. 21315 - certificato il 9 ottobre 2025

PNRR - Assegno formazione GOL - DD n. 7903/2024 e smi - Avviso pubblico assegno formazione GOL: approvazione delle domande di finanziamento pervenute al 31.08.2025 ammesse con integrazioni.

. . . . . 301

Direzione Istruzione, Formazione, Ricerca e Lavoro - Settore Formazione Continua e Professioni . . . . .

DECRETO 30 settembre 2025, n. 21349 - certificato il 10 ottobre 2025

Decreto Dirigenziale n. 2029/2025 e s.m.i. - Avviso pubblico per il finanziamento di progetti di formazione propedeutica all'ottenimento della certificazione della parità di genere nelle imprese toscane a valere sulle risorse del "Fondo per le attività di formazione propedeutiche all'ottenimento della certificazione di parità di genere" istituito dall'art.1, comma 660 della L. 234 del 30 dicembre 2021 e sul PR FSE+ Toscana 2021-2027: finanziamento progetto.

. . . . . 308

Direzione Istruzione, Formazione, Ricerca e Lavoro - Settore Lavoro . . . . .

DECRETO 7 ottobre 2025, n. 21469 - certificato il 10 ottobre 2025

PR Toscana FSE+ 2021-2027- Attività PAD 2.e.3. "Avviso pubblico per la Promozione del successo formativo degli apprendisti con interventi che favoriscono il raccordo didattico e organizzativo tra l'istituzione formativa e il datore di lavoro". Approvazione esiti istruttoria di ammissibilità. Scadenza 03/10/2025.

..... 314

**ALTRI AVVISI** ..... **319**

Direzione Istruzione, Formazione, Ricerca e Lavoro - Settore Formazione per l'Inserimento Lavorativo .....

DECRETO 9 ottobre 2025, n. 21398 - certificato il 10 ottobre 2025

"DD 7831 del 12/08/2016 e s.m.i. partecipazione di candidati esterni agli esami conclusivi dei percorsi di formazione ai fini dell'abilitazione allo svolgimento di professioni normate da legge" - Istruttoria delle domande presentate nel mese di settembre 2025 agli uffici regionali di Firenze Pisa Pistoia e Prato e inserimento in esame delle domande che coprono i posti disponibili.

..... 320

**SUPPLEMENTI****Supplemento n. 250 al B.U. n. 42 del 15/10/2025****GIUNTA REGIONALE - Dirigenza-Decreti****REGIONE TOSCANA - Direzione Difesa del Suolo e Protezione Civile**

Decreti vari: 20836-20839-20844-20852-20876-20886-20907-20935-20947-20949-20952-20981-21004-21032-21034-21038-21051-21068-21078-21079-21081-21082-21083-21086-21087-21090-21104-21105-21111-21112-21127-21129-21158-21165-21171-21174-21200-21215-21249-21258-21260-21268-21284-21287-21289-21292-21297-21321-21322-21323-21324-21325-21336-21337-21350-21351-21353-21377-21387-21391-21395-21399-21419-21427-21438.

**Supplemento n. 251 al B.U. n. 42 del 15/10/2025****CONTRIBUTI E FINANZIAMENTI****REGIONE TOSCANA - Direzione Agricoltura e Sviluppo Rurale**

Decreti vari: 20976-20978-21084-21370-21371-21374-21466.

# SEZIONE

I





**REGIONE TOSCANA**

DIREZIONE MOBILITA', INFRASTRUTTURE E TRASPORTO PUBBLICO  
LOCALE

SETTORE VIABILITA' REGIONALE AMBITI PISA, LIVORNO, LUCCA E MASSA  
CARRARA

**Responsabile di settore Fabrizio MORELLI**

Incarico: DECR. DIRIG. CENTRO DIREZIONALE n. 17313 del 06-08-2025

Decreto soggetto a controllo di regolarità contabile ai sensi della DGR n. 521/2024

**Numero adozione: 21183 - Data adozione: 07/10/2025**

Oggetto: SRT 206 PISANA Livornese. Realizzazione di due rotatorie in corrispondenza della SP 11bis del Chiappino e della SP 8-bis delle Capanne in Comune di Rosignano Marittimo (LI)  
CUP:D37H21010050002 - Deposito indennità.

Il presente atto è pubblicato sul BURT ai sensi degli articoli 4, 5, 5 bis e 5 ter della l.r. 23/2007 e sulla banca dati degli atti amministrativi della Giunta regionale ai sensi dell'art.18 della l.r. 23/2007. E' escluso dalla pubblicazione l'allegato A nel rispetto dei limiti alla trasparenza posti dalla normativa statale.

Data certificazione e pubblicazione in banca dati ai sensi L.R. 23/2007 e ss.mm.: 08/10/2025

Documento informatico firmato digitalmente ai sensi del testo unico D.P.R. 28 dicembre 2000,n. 445, del D.Lgs. 7 marzo 2005, n. 82 e norme collegate, il quale sostituisce il testo cartaceo e la firma autografa.

Numero interno di proposta: 2025AD023892

## IL DIRIGENTE

Visto il Decreto del Presidente della Repubblica n. 327 del 8 giugno 2001, “Testo unico delle disposizioni legislative e regolamentari in materia di espropriazione per pubblica utilità”;

Vista la Legge Regionale n. 30 del 18 febbraio 2005, “Disposizioni in materia di espropriazione per pubblica utilità” come modificata con L.R. 47 del 1 agosto 2016;

Visto il Decreto del Direttore Generale n. 10468 del 18 ottobre 2016, *Modalità operative dell'ufficio regionale espropriazioni* – già integrato con Decreti del Direttore Generale n. 7280 del 14 maggio 2019 e n. 9700 del 2 luglio 2020 - come modificato con Decreto del Direttore Generale n. 7514 del 28 aprile 2021;

Visto l'art.38 del D.Lgs.36/2023;

Visto l'art. 24, comma 1 ter della L.R.T. 88/1998;

Vista la L.R. del 4 Novembre 2011 n. 55 “Istituzione del Piano Regionale Integrato delle Infrastrutture e della Mobilità (PRIIM)”;

Visto il Piano Regionale Integrato Infrastrutture e Mobilità (PRIIM), approvato dal Consiglio regionale con Deliberazione n. 18 del 12 Febbraio 2014, prorogato ai sensi dell'articolo 10, comma 5, della l.r. 1/2015, con L.R.32/2024;

Vista la L.R. n. 22 del 03 Marzo 2015 di Riordino delle funzioni provinciali e attuazione della legge 7 Aprile 2014, n. 56 (Disposizioni sulle città metropolitane, sulle province, sulle unioni e fusioni di comuni). Modifiche alle leggi regionali 32/2002, 67/2003, 41/2005, 68/2011, 65/2014 con la quale è stata trasferita alla Regione Toscana la competenza degli interventi sulle strade regionali;

Visto il Documento di Monitoraggio del PRIIM 2020 approvato con Decisione della Giunta regionale n.28 del 27.07.2020, come aggiornato con i successivi Documenti di Monitoraggio approvati con Decisioni di Giunta Regionale n.12 del 08.11.2021 e n.13 del 28.11.2022;

Vista la Risoluzione del Consiglio Regionale n. 239 del 27 Luglio 2023 di approvazione del Programma Regionale di Sviluppo 2021-2025;

Dato atto che in applicazione all'art.38 D.Lgs. 36/2023 e all'art.24, comma 1 ter, della L.R.T. 88/98 il vincolo preordinato all'esproprio è stato apposto in data 18/10/2024, ovvero alla data di efficacia della determinazione conclusiva del procedimento avvenuta con decreto n.23173 del 18/10/2024 certificato in data 18/10/2024;

Richiamato il decreto dirigenziale n. 23173 del 18/10/2024 di approvazione del progetto definitivo dei lavori: SRT 206 PISANA Livornese. Realizzazione di due rotatorie in corrispondenza della SP 11bis del Chiappino e della SP 8-bis delle Capanne in Comune di Rosignano Marittimo (LI), di apposizione del vincolo preordinato all'esproprio e dichiarazione di pubblica utilità ai sensi dell'art. 12 D.P.R. 327/2001;

Precisato che suddetto decreto ha rilevato il carattere di particolare urgenza dei lavori che giustifica il ricorso alla procedura di cui all'art. 22 bis D.P.R. 327/2001 e all'art.10,c.2, L.R.T. n.30/2005 e successive modifiche, essendo l'opera suddetta prevista dal D.E.F.R. e dal P.R.I.I.M. e poiché trattasi di opera di interesse strategico come definite dalla L.R. n.35/2011, art.2;

Precisato altresì che il piano particellare allegato al progetto prevede occupazioni temporanee di aree non soggette ad esproprio ai sensi dell'art. 49 D.P.R. 327/2001;

Visto il decreto n. 5459 del 18/03/2025 di determinazione provvisoria dell'indennità di espropriazione, di occupazione anticipata e di occupazione temporanea relativa alle aree necessarie alla realizzazione dell'opera indicata in oggetto;

Viste le relate di notifica di suddetto decreto;

Dato atto che:

- i proprietari espropriandi come descritti al punto 1 dell'allegato "B" parte integrante e sostanziale del presente atto, non hanno, nei termini di legge, accettato l'indennità proposta con suddetto decreto 5459/2025;
- i proprietari espropriandi descritti al punto 2 dell'allegato "B" parte integrante e sostanziale del presente atto, hanno, nei termini di legge, accettato l'indennità proposta con suddetto decreto 5459/2025, ma il fondo oggetto d'esproprio risulta gravato da diritti di terzi e pertanto, è necessario effettuare il deposito delle somme accettate, ex art.26, c.4, DPR 327/2001;

Accertato che ai sensi dell'art. 35 D.P.R. 327/01, i beni ove sarà realizzata l'opera pubblica, per le superfici interessate, non ricadono nelle zone omogenee di tipo A, B, C, D come definite dagli strumenti urbanistici, ma, come risulta dal certificato di destinazione urbanistica rilasciato in data 06.11.2024 dal Comune di Rosignano Marittimo, in zone agricole assimilabili alle zone omogenee "E" di cui al D.M.1444/68;

Richiamati:

- il Documento di Economia e Finanza Regionale (DEFER) 2024, approvato con DCR n. 60 del 27/07/2023, e la DCR n. 91 del 21/12/2023 "Nota di aggiornamento al documento di economia e finanza regionale (DEFER) 2024;
- il D.Lgs 118/2011 "Disposizioni in materia di armonizzazione dei sistemi contabili e degli schemi di bilancio delle Regioni, degli enti locali e dei loro organismi, a norma degli articoli 1 e 2 della Legge n. 42/2009";
- la L.R. 1 del 07/01/2015 "Disposizioni in materia di programmazione economica e finanziaria regionale e relative procedure contabili. Modifiche alla L.R. 20/2008";
- il Regolamento di attuazione della Legge di Contabilità approvato con DPGR n. 61/R del 19/12/2001 e successive modifiche ed integrazioni in quanto compatibili con il D.Lgs. 118/2011;
- la Legge Regionale 24/12/2024, n. 58 (Legge di stabilità per l'anno 2025);
- la Legge Regionale 24/12/2024, n. 60 (Bilancio di Previsione finanziario 2025-2027);
- la D.G.R. n. 1 del 08/01/2025 "Approvazione del Documento Tecnico di Accompagnamento al Bilancio di Previsione 2025-2027 e del Bilancio Finanziario Gestionale 2025-2027;

Ritenuto pertanto, per le motivazioni precisate in premessa, di impegnare a favore del Ministero dell'Economia e delle Finanze – Ragioneria Territoriale dello Stato di Firenze/Prato, le somme dovute agli espropriandi e per gli importi precisati nell'allegato "A", parte integrante e sostanziale del presente atto, per un totale pari ad €1.122,85 al capitolo 2301/U (competenza pura) prenotazione 20241992, del Bilancio finanziario gestionale 2025-2027, annualità 2025, PdC V livello U.2.02.01.09.012;

Ritenuto pertanto, per le motivazioni precisate in premessa, di impegnare la somma pari ad €1.122,85 al capitolo 32301/U (competenza pura) prenotazione 20241992, del Bilancio finanziario gestionale 2025-2027, annualità 2025, PdC V livello U.2.02.01.09.012 e di liquidare a favore del M.E.F. (ex Cassa DD.PP.) sede di Firenze la stessa somma secondo le modalità sotto indicate;

#### DECRETA

1. di impegnare sul capitolo 32301/U (competenza pura) prenotazione 20241992, del Bilancio finanziario gestionale 2025-2027, annualità 2025, PdC V livello U.2.02.01.09.012, l'importo totale di €1.122,85 a favore del Ministero dell'Economia e delle Finanze – Ragioneria Territoriale dello Stato di Firenze/Prato sede di Firenze, a titolo di deposito amministrativo del saldo dell'indennità di esproprio, di occupazione anticipata e di occupazione temporanea dovuta ai soggetti di cui all'allegato "A", parte integrante e sostanziale del presente atto;

2. di disporre il deposito amministrativo della somma totale di €1.122,85 per le motivazioni indicate in premessa, presso il Ministero dell'Economia e delle Finanze - Ragioneria Territoriale dello Stato di Firenze/Prato sede di Firenze, cod.soggetto: 9090 (conto corrente IBAN: IT49V0100003245350200025037);
3. di dare atto che si procederà a presentare apposita richiesta di costituzione di deposito e acquisire il codice identificativo del deposito (numero nazionale), imputando all'impegno assunto con il presente atto, la somma totale di Euro 1.122,85;
4. di dare atto che si provvederà, una volta acquisito il codice identificativo di cui al precedente punto 3, alla liquidazione di cui al punto 1 con successivi atti ai sensi degli artt. nn. 44 e 45 del regolamento di Contabilità n. 61/R del 2001 e ss. mm e in quanto compatibile con il D.Lgs. n. 118/2011, a valere sull'impegno assunto con il presente atto a favore dei soggetti di cui in premessa a titolo di saldo dell'indennità di esproprio, di occupazione anticipata e di occupazione temporanea;
5. di dare atto che per le indennità d'esproprio relative ai beni intestati ai soggetti giuridici descritti nell'allegato "A", non è dovuta l'I.V.A. poiché gli stessi beni per le porzioni interessate dall'esproprio, risulta nel vigente atto di governo del Comune di Rosignano Marittimo con le seguenti previsioni: Infrastrutture stradali di progetto su cui il P.O. prevede la seguente normativa: Area "Ea": individuata nelle tavole TUR "Territorio urbanizzato e rurale" e definita "area agricola", è la parte del territorio comunale esterna alla perimetrazione del "territorio urbanizzato" ai sensi dell'art. 224 della L.R. 65/14, quale individuato negli elaborati grafici di progetto identificati con la sigla "T-URB". Tale area è assimilabile alla zona territoriale omogenea "E" del D.M. 1444/68, pertanto non sono suscettibili di utilizzazione edificatoria, ex art.2, comma 3, lett. c), Dpr 633/1972;
6. di dare atto che le somme dovute a titolo di occupazione temporanea non comportano trasferimento della proprietà e pertanto non costituiscono cessioni di beni a titolo oneroso, ex art.2 Dpr 6337;
7. di dare atto che le indennità indicate al punto 2 dell'allegato "A", non soggette a ritenuta d'acconto del 20%, ai sensi dell'art. 35 D.P.R. 327/01, per le motivazioni indicate in premessa;
8. di disporre la pubblicazione del presente decreto, unitamente all'allegato "B" parte integrante e sostanziale del presente atto, sul Bollettino Ufficiale di questa Regione Toscana ai sensi dell'art. 26, comma 7, del DPR 327/2001;
9. di dare atto che il Responsabile del procedimento di espropriazione è il sottoscritto dirigente.

Avverso il presente provvedimento è ammesso ricorso nei confronti dell'autorità giudiziaria competente nei termini di legge.

IL DIRIGENTE

*Allegati n. 2*

*A*            *dep\_dati-personali*  
*630e0d34bae17c76725d00bd7033ca18416df1bb51d53d4c11a787bb20bb89a1*

*B*            *deposito\_soggetti*  
*a2c45481138bd150a1ad7ddd3cd099b30e8bd2651265ccf70ce79c442f7e23f4*

**SRT 206 PISANA LIVORNESE - Realizzazione di due rotatorie in corrispondenza della SP 11-bis del Chiappino e della SP 8-bis delle Capanne**

Numero	Ditta	Comune	Foglio	Mappale
1	SOCIETA' AGRICOLA LOMAS S.R.L. con sede in Rosignano Marittimo (LI)	Rosignano Marittimo	8	105
2	ALONZO MARCELLO MARTINO	Rosignano Marittimo	11	66



**REGIONE TOSCANA**

DIREZIONE DIFESA DEL SUOLO E PROTEZIONE CIVILE

SETTORE GENIO CIVILE VALDARNO CENTRALE

**Responsabile di settore Fabio MARTELLI**

Incarico: DECR. DIRIG. CENTRO DIREZIONALE n. 10159 del 14-05-2024

Decreto soggetto a controllo di regolarità contabile ai sensi della DGR n. 521/2024

**Numero adozione: 21185 - Data adozione: 30/09/2025**

Oggetto: PNRR-M2C4-I.2.1b - Lavori di "Realizzazione di una cassa di laminazione sul Torrente Bure, in località Case Barelli", nei Comuni di Pistoia, Agliana e Montale. Codice DODS DODS2023PT0001 - CUP: D82B22000430001. Procedure espropriative. Impegno e liquidazione indennità di esproprio, indennità aggiuntiva e indennità di soprassuolo

Il presente atto è pubblicato sul BURT ai sensi degli articoli 4, 5, 5 bis e 5 ter della l.r. 23/2007 e sulla banca dati degli atti amministrativi della Giunta regionale ai sensi dell'art.18 della l.r. 23/2007. E' escluso dalla pubblicazione l'allegato B nel rispetto dei limiti alla trasparenza posti dalla normativa statale.

Data certificazione e pubblicazione in banca dati ai sensi L.R. 23/2007 e ss.mm.: 08/10/2025

Documento informatico firmato digitalmente ai sensi del testo unico D.P.R. 28 dicembre 2000,n. 445, del D.Lgs. 7 marzo 2005, n. 82 e norme collegate, il quale sostituisce il testo cartaceo e la firma autografa.

Numero interno di proposta: 2025AD022756

## IL DIRIGENTE

VISTO il Decreto del Presidente della Repubblica n. 327 del 8 giugno 2001 “Testo unico delle disposizioni legislative e regolamentari in materia di espropriazione per pubblica utilità”;

VISTA la Legge Regionale n. 30 del 18 febbraio 2005 “Disposizioni in materia di espropriazione per pubblica utilità”;

VISTA la Legge Regionale del 28 dicembre 2015 n. 80 “Norme in materia di difesa del suolo, tutela delle risorse idriche e tutela della costa e degli abitati costieri”;

VISTO il Decreto del Direttore Generale n. 10468 del 18 ottobre 2016, “Modalità operative dell’ufficio regionale espropriazioni”, così come aggiornato con il Decreto del Direttore Generale n. 7514 del 28 aprile 2021;

VISTO il Piano Nazionale di Ripresa e Resilienza (PNRR) approvato con Decisione del Consiglio ECOFIN del 13 luglio 2021 e notificata all’Italia dal Segretariato generale del Consiglio con nota LT161/21, del 14 luglio 2021, nello specifico riferimento alla Missione 2, Componente 4, Subinvestimento 2.1b Misure per la riduzione del rischio di alluvione e del rischio idrogeologico (di seguito, “PNRR-M2C4-I.2.1b”);

VISTA la Missione 2 - Componente 4 - sub-investimento 2.1b “Misure per la gestione del rischio di alluvione e per la riduzione del rischio idrogeologico” incluso nel Piano nazionale di ripresa e resilienza del costo complessivo di euro 1.200 milioni, che comprende interventi di cui alle lettere d) ed e) dell’art. 25 comma 2 del decreto legislativo 2 gennaio 2018, n. 1, recante “Codice della protezione civile”, volti a incrementare la resilienza delle comunità locali nelle aree colpite da eventi calamitosi, nonché al ripristino di strutture e infrastrutture pubbliche danneggiate e delle attività economiche e produttive pubbliche, dei beni culturali e paesaggistici e del patrimonio edilizio pubblico;

CONSIDERATO che con Delibera di Giunta Regionale n. 117 del 13.02.2023 avente ad oggetto “PNRR - M2C4-I.2.1b - Approvazione del 3° stralcio del Documento Operativo per la Difesa del Suolo per l’anno 2023, previsto dall’art. 3 della L.R. 80/2015, relativo agli interventi compresi nel subinvestimento 2.1b della Misura 2 componente 4 del PNRR”:

- è stato approvato il 3° stralcio del Documento Operativo per la Difesa del Suolo per l’anno 2023, previsto dall’art. 3 della L.R. 80/2015, comprendente gli interventi compresi nel sub investimento 2.1b della Misura 2 componente 4 del PNRR (Allegato A alla suddetta DGR) ed, in particolare, l’intervento denominato “Cassa di laminazione sul t. Bure in loc. Case Barelli” in Comune di Pistoia, Agliana e Montale (codice DODS DODS2023PT0001, codice REGIS 10001367762023), da attuarsi da parte della Regione Toscana tramite il Settore Genio Civile Valdarno Centrale;

CONSIDERATO altresì che con Delibera di Giunta Regionale n. 475 del 28.04.2023 “PNRR – M2C4-I.2.1b - rimodulazione del 3° stralcio del Documento Operativo per la Difesa del Suolo per l’anno 2023, previsto dall’art. 3 della L.R. 80/2015, relativo agli interventi compresi nel sub-investimento 2.1 b della Misura 2 componente 4 del PNRR e aggiornamento delle relative disposizioni di attuazione di cui alla D.G.R. n. 117/2023”:

- è stato confermato l’intervento “Cassa di laminazione sul t. Bure in loc. Case Barelli” (codice DODS DODS2023PT0001, codice REGIS 10001367762023) tra quelli compresi nel sub investimento 2.1 b della Misura 2 componente 4 del PNRR da attuarsi da parte della Regione Toscana, tramite il Settore Genio Civile Valdarno Centrale;

VISTA la Delibera di Giunta Regionale n. 359 del 25/03/2024 avente ad oggetto “PNRR - M2C4-I.2.1b - Approvazione della versione aggiornata dell’Allegato B “Disposizioni per l’attuazione dei “nuovi interventi” di cui al sub investimento 2.1 b della Misura 2 componente 4 del PNRR” di cui alla D.G.R. n. 475/2023;

VISTA la Delibera di Giunta Regionale n. 672 del 26/05/2025 avente ad oggetto: “PNRR Missione 2, Componente 4, sub-investimenti 2.1b: Approvazione delle Disposizioni per l’attuazione dei “nuovi interventi” attuati nell’ambito del Piano Nazionale di Ripresa e Resilienza (PNRR) Missione 2, Componente 4, sub-investimenti 2.1b: “Misure per la riduzione del rischio di alluvioni e del rischio idrogeologico”. Aggiornamento delle disposizioni e sostituzione dell’allegato A alla DGRT 359/2024;

PRESO ATTO che con Decreto dirigenziale del Settore Genio Civile Valdarno Centrale della Regione Toscana n. 5370 del 24/03/2022:

- è stato approvato il progetto definitivo relativo all'“Intervento per la realizzazione di una cassa di laminazione sul Torrente Bure, in località Case Barelli, nei Comuni di Pistoia, Agliana e Montale - CUP: D53C17000570002”;

- è stato apposto il vincolo preordinato all'esproprio sulle superfici interessate dai lavori, in conformità all'art. 3, comma 11, della L.R. n. 80 del 28/12/2015;

- non si è proceduto alla dichiarazione di pubblica utilità, rinviando la medesima in sede di approvazione del progetto esecutivo, previa acquisizione delle osservazioni degli interessati ai sensi dell'art. 16 del D.P.R. n. 327/2001;

CONSIDERATO che, per effetto di aggiornamenti della cartografia catastale e della conseguente modifica delle proiezioni delle superfici, si sono determinati alcuni modesti scostamenti sulle estensioni delle aree oggetto di esproprio e/o occupazione temporanea in relazione alla quali era stato apposto, tramite il suddetto decreto di approvazione del progetto definitivo n. 5370 del 24/03/2022, il vincolo preordinato all'esproprio;

CONSIDERATO che, di conseguenza, si è reso necessario procedere all'apposizione del vincolo preordinato all'esproprio sulle aree determinate in base alla cartografia aggiornata;

VISTO il Decreto Dirigenziale n. 13559 del 22/06/2023 con il quale si è provveduto a:

- approvare il progetto esecutivo avente ad oggetto - “PNRR- M2C4-I.2.1b - lavori di “Realizzazione di una cassa di laminazione sul Torrente Bure, in località Case Barelli”, nei Comuni di Pistoia, Agliana e Montale (codice DODS DODS2023PT0001, codice REGIS 10001367762023). Contestuale indizione di gara, in conformità all'art. 5Bis dell'allegato B alla DGR 475/2023, mediante procedura negoziata senza previa pubblicazione di bando di gara ai sensi dell'art. 63, comma 2, lettera c), del D.lgs n. 50/2016 (CIG 986596430D e CUP D82B22000430001);

- costituire variante agli strumenti urbanistici nei Comuni di Pistoia, Agliana e Montale, ai sensi dell'art. 3, comma 11, della L.R. n. 80 del 28/12/2015;

- apporre, ai sensi e per gli effetti della variante urbanistica di cui al precedente punto, il vincolo preordinato all'esproprio/asservimento, di durata pari a 5 anni ai sensi del comma 2 dell'art. 9 del D.P.R. n. 327/2001, sulle aree individuate negli elaborati di progetto;

- dichiarare l'indifferibilità, necessità ed urgenza dell'opera pubblica nonché la pubblica utilità della medesima ai sensi e per gli effetti dell'art. 12, c. 1, lett. a) del D.P.R. n. 327/2001 e della L.R. n. 30/2005 come modificata dalla L.R. n. 47/2016, che giustifica il ricorso alla procedura di cui all'art. 22-bis D.P.R. n. 327/2001;

VISTO il Decreto dirigenziale n. 27024 del 01/12/2023 avente ad oggetto “PNRR-M2C4-I.2.1b - Lavori di “Realizzazione di una cassa di laminazione sul Torrente Bure, in località Case Barelli, nei Comuni di Pistoia, Agliana e Montale. Approvazione dei verbali di gara e aggiudicazione efficace a favore dell'impresa Italscavi S.r.L. (CIG: 986596430D e CUP: D82B22000430001);

DATO ATTO che sono state effettuate le comunicazioni di cui all'art. 17 del D.P.R. n. 327/2001 ai soggetti interessati da espropriazioni;

DATO ATTO che, in esito alle suddette comunicazioni, sono pervenute n. 8 osservazioni, conservate agli atti del Settore Genio Civile Valdarno Centrale, che sono state esaminate e valutate dall'Amministrazione al fine di determinare provvisoriamente l'indennità di espropriazione spettante;

VISTO il Decreto dirigenziale n. 7578 del 10/04/2024, con il quale si è proceduto all'occupazione temporanea ex art. 49 e d'urgenza preordinata all'espropriazione, e alla determinazione provvisoria dell'indennità di espropriazione ex art. 22-bis del D.P.R. n. 327/2001;

DATO ATTO che, il suddetto decreto, ai sensi dell'art. 22-bis del D.P.R. n. 327/2001:

- è stato notificato ai soggetti risultanti proprietari dai registri catastali con raccomandata A/R in data

12/04/2024 e con PEC in data 16/04/2024, conservate agli atti del Settore Genio Civile Valdarno Centrale;

- risulta eseguito in data 24/04/2024, 29/04/2024, 30/04/2024, 03/05/2024, 07/05/2024 e 08/05/2024, come dai verbali di immissione in possesso nei terreni e stato di consistenza conservati agli atti del Settore Genio Civile Valdarno Centrale - rinviando a successivi atti la valutazione di soprassuoli, frutti pendenti e ogni diritto presente sul fondo, rilevati al momento della redazione dei suddetti verbali;

**RICHIAMATO**, in particolare il punto 3) del sopra citato Decreto n. 7578 del 10/04/2024, il quale stabilisce che l'indennità di esproprio provvisoriamente determinata e computata sulle superfici di progetto, da corrispondere agli aventi diritto, potrà essere integrata con eventuali soprassuoli, frutti pendenti e ogni diritto presente sul fondo;

**VISTO** il Decreto dirigenziale n. 24695 del 01/11/2024 con il quale è stato liquidato ai proprietari che hanno accettato l'acconto dell'ottanta per cento della somma stimata a titolo di indennità di esproprio come da decreto dirigenziale n. 7578 del 10/04/2024;

**VISTE** le comunicazioni di questo ufficio, prott. nn. 0225847, 0225848, 0225850 e 0225852 del 16/04/2024 (ditta catastale n. 17), n. 221185 del 12/04/2024 (ditta catastale n. 28), n. 221191 del 12/04/2024 (ditta catastale n. 29) e n. 0085384 del 05/02/2025 (ditta catastale n. 40) ai soggetti risultanti proprietari dei terreni indicati nell'Allegato "A", i cui dati identificativi sono dettagliatamente riportati nell'allegato "B", al presente atto, con l'offerta di un acconto dell'ottanta per cento dell'indennità stimata a titolo di esproprio, come dettagliato negli allegati "A" e "B";

**PRESO ATTO** delle dichiarazioni sostitutive di atto di notorietà, protocollate e conservate agli atti del Settore Genio Civile Valdarno Centrale, con le quali i suddetti soggetti hanno confermato la piena e libera proprietà dei terreni, fornendo a tale scopo adeguata documentazione agli atti di questo Ufficio, ed hanno accettato irrevocabilmente l'acconto dell'ottanta per cento della somma stimata a titolo di indennità di esproprio, come indicato nell'allegato "A";

**VISTE** le comunicazioni di questo ufficio, prott. n. 0451042 del 12/08/2024 (ditta catastale n. 1), n. 0451045 del 12/08/2024 (ditta catastale n. 15), n. 0451046 del 12/08/2024 (ditta catastale n. 16), n. 0451048 del 12/08/2024 (ditta catastale n. 17) e n. 0451052 del 12/08/2024 (ditta catastale n. 25) ai soggetti indicati nell'Allegato "A", i cui dati identificativi sono dettagliatamente riportati nell'allegato "B", al presente atto, con l'offerta di un acconto dell'ottanta per cento della somma stimata a titolo di indennità aggiuntiva ad essi spettante, ai sensi degli articoli 40 e 42 del D.P.R. n. 327/2001, come dettagliato negli allegati "A" e "B";

**PRESO ATTO** delle comunicazioni, con le quali i suddetti soggetti hanno dichiarato di avere i requisiti richiesti dalla legge per il diritto all'indennità aggiuntiva, fornendo a tale scopo adeguata documentazione agli atti di questo ufficio, ed hanno accettato, con dichiarazione irrevocabile, l'offerta di un acconto dell'ottanta per cento della somma stimata a titolo di indennità aggiuntiva, come indicato nell'allegato "A";

**VISTA** la relazione acquisita al protocollo della Regione Toscana in data 27/01/2025 al n. 0039959, redatta dal tecnico specializzato in materia incaricato dal Settore Genio Civile Valdarno Centrale tramite Ordinativo Diretto di Spesa n. 221 del 15 maggio 2024, in cui è riportata, fra l'altro, la stima dei soprassuoli non più espianabili e spostabili al momento dell'immissione in possesso da parte dei soggetti interessati dalla procedura espropriativa;

**VISTO** il verbale di stato di consistenza, allegato alla suddetta relazione, nel quale sono dettagliati i soprassuoli rimanenti e non più espianabili, insistenti sui terreni delle ditte catastali interessate, con la stima dei relativi importi;

**VISTE** le comunicazioni di questo ufficio, prott. n. 0560889 del 13/07/2025 (ditta catastale n. 1), n. 0560888 del 13/07/2025 (ditta catastale n. 17) e n. 0529307 del 04/07/2025 (ditta catastale n. 26) ai soggetti indicati nell'Allegato "A", i cui dati identificativi sono dettagliatamente riportati nell'allegato "B", al presente atto, con l'offerta dell'importo stimato a titolo di indennità di soprassuolo ad essi spettante, come dettagliato negli allegati "A" e "B";

**PRESO ATTO** delle comunicazioni con le quali i suddetti soggetti hanno dichiarato di avere i requisiti richiesti dalla legge per il diritto all'indennità di soprassuolo, fornendo a tale scopo adeguata documentazione agli atti di questo ufficio, ed hanno accettato, con dichiarazione irrevocabile, l'indennità di soprassuolo offerta, come indicato nell'allegato "A";

DATO ATTO che l'importo dovuto a soggetti interessati per la realizzazione dell'intervento denominato "Cassa di laminazione sul t. Bure in loc. Case Barelli" in Comune di Pistoia, Agliana e Montale (codice DODS DODS2023PT0001, codice REGIS 10001367762023) risulta il seguente:

- Euro 30.566,57 a titolo di acconto dell'80% dell'indennità di esproprio;
- Euro 88.065,99 a titolo di acconto dell'80% dell'indennità aggiuntiva;
- Euro 75.186,00 a titolo di indennità di soprassuolo;

per un totale di Euro 193.818,56;

RITENUTO pertanto di impegnare e contestualmente liquidare, a favore dei soggetti di cui agli allegati "A" e "B" al presente atto, la somma complessiva di Euro 193.818,56, di cui Euro 30.566,57 a titolo di acconto dell'80% dell'indennità di esproprio, ai sensi dell'art. 20, comma 6, del D.P.R. n. 327/2001, Euro 88.065,99 a titolo di acconto dell'80% dell'indennità aggiuntiva, determinata ai sensi dell'art. 40, comma 4, del D.P.R. n. 327/2001, ed Euro 75.186,00 a titolo di indennità di soprassuolo, previste per la realizzazione dell'intervento denominato "Cassa di laminazione sul t. Bure in loc. Case Barelli" in Comune di Pistoia, Agliana e Montale (codice DODS DODS2023PT0001, codice REGIS 10001367762023), a valere sulla prenotazione Programma Triennale OO.PP. n. 20231568 assunta sul Capitolo 42996 (PURO), annualità 2025, del bilancio finanziario gestionale 2025-2027, che presenta la necessaria disponibilità, come dettagliato nei suddetti allegati e con le modalità di pagamento indicate nell'allegato "B" al presente atto;

DATO ATTO di assumere, ai sensi del Dlgs. n. 118/2011 e della Circolare prot. n. 305395/B.050 del 07/06/2018, un accertamento sul capitolo di entrata 42627 (PURO), annualità 2025, del bilancio finanziario gestionale 2025-2027, ai fini dell'allineamento con l'impegnato, per l'importo totale di Euro 193.818,56;

CONSIDERATO che la somma totale di Euro 193.818,56 trova copertura nel Quadro Economico, approvato con il Decreto Dirigenziale n. 27024 del 01/12/2023, alla voce b5) "Acquisizione aree o immobili e pertinenti indennizzi e spese per soprassuoli comprese spese notarili" delle somme a disposizione dell'Amministrazione e non è soggetta alla ritenuta d'acconto di cui all'art. 11, comma 5 e seguenti della legge 30/12/1991 n. 413, come modificato dall'art. 3, comma 1, lettera a) del D.L. n. 262 del 27/04/1992 poiché non ricorrono le condizioni, né all'applicazione dell'IVA in quanto trattasi di terreni non edificabili;

RICHIAMATO il D.Lgs. n. 118/2011 "Disposizioni in materia di armonizzazione dei sistemi contabili e degli schemi di bilancio delle Regioni, degli enti locali e dei loro organismi, a norma degli articoli 1 e 2 della legge 5 maggio 2009, n. 42";

VISTA la L.R. n. 1 del 07 Gennaio 2015 "Disposizioni in materia di programmazione economica e finanziaria regionale e relative procedure contabili. Modifiche alla L.R. 20/2008";

RICHIAMATO il Regolamento di attuazione della legge di Contabilità approvato con D.P.G.R. n. 61/R del 19/12/2001 e successive modifiche ed integrazioni in quanto compatibili con il D.Lgs. n. 118/2011;

VISTA la Legge regionale 24/12/2024, n. 58 "Legge di stabilità per l'anno 2025";

VISTA la Legge regionale 24/12/2024, n. 59 "Disposizioni di carattere finanziario. Collegato alla legge di stabilità per l'anno 2025";

VISTA la Legge regionale 24/12/2024, n. 60 "Bilancio di Previsione finanziario 2025-2027";

VISTA la Deliberazione di Giunta Regionale n. 1 del 08/01/2025 "Approvazione del Documento Tecnico di Accompagnamento al bilancio di previsione 2025-2027 e del Bilancio Finanziario Gestionale 2025-2027";

#### DECRETA

per le motivazioni espresse in narrativa e che qui si intendono integralmente richiamate:

1) di prendere atto che i soggetti, indicati nell'allegato "A", i cui dati identificativi sono dettagliatamente riportati nell'allegato "B", parti integranti e sostanziali al presente atto, in possesso dei requisiti richiesti

dalla legge per il diritto all'indennità di esproprio, all'indennità aggiuntiva, ai sensi degli articoli 40 e 42 del D.P.R. n. 327/2001 e all'indennità di soprassuolo relativa a "frutti pendenti/soprassuoli" presenti sul fondo, hanno dichiarato di accettare le suddette indennità, in relazione alla realizzazione dell'intervento "PNRR- M2C4-I.2.1b - lavori di "Realizzazione di una cassa di laminazione sul Torrente Bure, in località Case Barelli", nei Comuni di Pistoia, Agliana e Montale (codice DODS DODS2023PT0001, codice REGIS 10001367762023, CUP: D82B22000430001);

2) di impegnare e contestualmente liquidare a favore dei suddetti soggetti indicati negli allegati "A" e "B", al presente atto, la somma complessiva di Euro 193.818,56, di cui Euro 30.566,57 a titolo di acconto dell'80% dell'indennità di esproprio, ai sensi dell'art. 20, comma 6, del D.P.R. n. 327/2001, Euro 88.065,99 a titolo di acconto dell'80% dell'indennità aggiuntiva, determinata ai sensi dell'art. 40, comma 4, del D.P.R. n. 327/2001, ed Euro 75.186,00 a titolo di indennità di soprassuolo, previste per la realizzazione dell'intervento denominato "Cassa di laminazione sul t. Bure in loc. Case Barelli" in Comune di Pistoia, Agliana e Montale (codice DODS DODS2023PT0001, codice REGIS 10001367762023), a valere sulla prenotazione n. 20231568 Programma Triennale OO.PP. assunta sul Capitolo 42996 (PURO), annualità 2025, del bilancio finanziario gestionale 2025-2027, che presenta la necessaria disponibilità come dettagliato nei suddetti allegati e con le modalità di pagamento indicate nell'allegato "B" al presente atto;

3) di assumere, ai sensi del Dlgs. n. 118/2011 e della Circolare prot. n. 305395/B.050 del 07/06/2018, un accertamento sul capitolo di entrata 42627 (PURO), annualità 2025, del bilancio finanziario gestionale 2025-2027, ai fini dell'allineamento con l'impegnato, per l'importo totale di Euro 193.818,56;

4) che la somma totale di Euro 193.818,56 non è soggetta alla ritenuta d'acconto di cui all'art. 11, comma 5 e seguenti della legge 30/12/1991 n. 413, come modificato dall'art. 3, comma 1, lettera a) del D.L. n. 262 del 27/04/1992 poiché non ricorrono le condizioni, né all'applicazione dell'IVA in quanto trattasi di terreni non edificabili;

5) di pubblicare il presente atto sul BURT ai sensi dell'art. 26, comma 7, del D.P.R. n. 327/2001.

Avverso il presente provvedimento è ammesso ricorso davanti all'autorità giudiziaria competente nei termini di legge.

IL DIRIGENTE

*Allegati n. 2*

- A*            *Beneficiari indennità*  
*bca693e84d11ea72263885f38b6c710b626e9b833d962a9967181e9ce0687724*
- B*            *Dati identificativi e bancari beneficiari indennità*  
*a0e1ffa3d0d843875a83d7a8ed5ba0844fa34a222fa2842f848de7ce249b369f*

**Allegato "A"****Indennità di esproprio (acconto 80%), indennità aggiuntiva (acconto 80%) e indennità di soprassuolo da impegnare e liquidare con il presente atto: Euro 193.818,56****1) Ditta catastale n. 1**

**Da impegnare e liquidare** con il presente atto **Euro 28.453,00** di cui  
Euro 23.100,00 a titolo di acconto indennità aggiuntiva; (prot. accet. 0458822 del 22/08/2024)  
Euro 5.353,00 a titolo di indennità di soprassuolo; (prot. accet. 0581926 del 18/07/2025)  
**a favore di Società Agricola F.lli Vezzosi s.s. - codice SIBEC 353075**  
per i seguenti terreni:  
Comune di Pistoia – Foglio 228 – Particelle 335-336

**2) Ditta catastale n. 15**

**Da impegnare e liquidare** con il presente atto **Euro 15.399,75** a titolo di acconto indennità  
aggiuntiva; (prot. accet. 0488283 del 12/09/2024)  
**a favore di Covili Franco - codice SIBEC 66938**  
per i seguenti terreni:  
Comune di Pistoia – Foglio 228 – Particelle 308-312-314 Foglio 229 – Particelle 184-118

**3) Ditta catastale n. 16**

**Da impegnare e liquidare** con il presente atto **Euro 4.501,20** a titolo di acconto indennità  
aggiuntiva; (prot. accet. 0472383 del 03/09/2024)  
**a favore di Società Agricola Innocenti e Mangoni Piante di Innocenti Agostino e C. S.S. -  
codice SIBEC 44924**  
per i seguenti terreni:  
Comune di Pistoia – Foglio 228 – Particella 316

**4) Ditta catastale n. 17**

**Da impegnare e liquidare** con il presente atto **Euro 129.231,88** così suddiviso:

- **Euro 7.029,71** a titolo di acconto indennità esproprio; (prot. accet. 0581740 del 18/07/2025)  
**a favore di Biagini Gabriella - codice SIBEC 376604**  
per i seguenti terreni:  
Comune di Pistoia – Foglio 228 – Particelle 111-326 – Foglio 229 Particelle 81-228-229-230-  
231-232-233-234-235  
proprietaria per 1/4

- **Euro 7.029,71** a titolo di acconto indennità esproprio; (prot. accet. 0581740 del 18/07/2025)  
**a favore di Biagini Simonetta - codice SIBEC 376605**  
per i seguenti terreni:  
Comune di Pistoia – Foglio 228 – Particelle 111-326 – Foglio 229 Particelle 81-228-229-230-  
231-232-233-234-235  
proprietaria per 1/4

- **Euro 57.586,23** di cui  
Euro 7.029,71 a titolo di acconto indennità esproprio; (prot. accet. 0581740 del 18/07/2025)  
Euro 18.056,52 a titolo di acconto indennità aggiuntiva; (prot. accet. 0581740 del 18/07/2025)  
Euro 32.500,00 a titolo di indennità di soprassuolo; (prot. accet. 679076 del 27/08/2025)  
**a favore di Biagini Piero Paolo - codice SIBEC 376607**  
per i seguenti terreni:

Comune di Pistoia – Foglio 228 – Particelle 111-326 – Foglio 229 Particelle 81-228-229-230-231-232-233-234-235  
proprietario per 1/4

- **Euro 57.586,23** di cui

Euro 7.029,71 a titolo di acconto indennità esproprio; (prot. accet. 0581740 del 18/07/2025)

Euro 18.056,52 a titolo di acconto indennità aggiuntiva; (prot. accet. 0581740 del 18/07/2025)

Euro 32.500,00 a titolo di indennità di soprassuolo; (prot. accet. 679076 del 27/08/2025)

**a favore di Biagini Luca - codice SIBEC 376608**

per i seguenti terreni:

Comune di Pistoia – Foglio 228 – Particelle 111-326 – Foglio 229 Particelle 81-228-229-230-231-232-233-234-235

proprietario per 1/4

**5) Ditta catastale n. 25**

**Da impegnare e liquidare** con il presente atto **Euro 8.952,00** a titolo di acconto indennità aggiuntiva; (prot. accet. 0480754 del 09/09/2024)

**a favore di Società Agricola Niccolai Piante di Fabio Niccolai e C. Società Semplice - codice SIBEC 353076**

per i seguenti terreni:

Comune di Montale – Foglio 33 – Particelle 162-6

**6) Ditta catastale n. 26**

**Da impegnare e liquidare** con il presente atto **Euro 4.833,00** a titolo di indennità soprassuolo; (prot. accet. 563101 del 14/07/2025)

**a favore di Angori Ferdinanda- codice SIBEC 369566**

per i seguenti terreni:

Comune di Agliana – Foglio 1 – Particella 1697 - Comune di Pistoia - Foglio 228 – Particella 286

**7) Ditta catastale n. 28**

**Da impegnare e liquidare** con il presente atto **Euro 368,00** a titolo di acconto indennità di esproprio; (prot. accet. 0686479 del 01/09/2024)

**a favore di Pierattini Daniele- codice SIBEC 376657**

per i seguenti terreni:

Comune di Agliana – Foglio 1 – Particella 251

proprietà 1/1

**8) Ditta catastale n. 29**

**Da impegnare e liquidare** con il presente atto **Euro 544,00** a titolo di acconto indennità di esproprio; (prot. accet. 0744428 del 19/09/2025)

**a favore di Pratesi Giovanni - codice SIBEC 14031**

per i seguenti terreni:

Comune di Agliana – Foglio 1 – Particelle 3-953

proprietà 1/1

**9) Ditta catastale n. 40**

**Da impegnare e liquidare** con il presente atto **Euro 1.535,73** a titolo di acconto di indennità di esproprio; (prot. accet. 88841 del 06/02/2025)

**a favore di Rivivo Società Agricola A R.L.- codice SIBEC 376652**

per i seguenti terreni:

Comune di Pistoia - Foglio 229 – Particelle 70-158



**REGIONE TOSCANA**

DIREZIONE DIFESA DEL SUOLO E PROTEZIONE CIVILE

SETTORE GENIO CIVILE VALDARNO SUPERIORE

**Responsabile di settore Giovanni MASSINI**

Incarico: DECR. DIRIG. CENTRO DIREZIONALE n. 17265 del 05-08-2025

Decreto soggetto a controllo di regolarità contabile ai sensi della DGR n. 521/2024

**Numero adozione: 21186 - Data adozione: 29/09/2025**

Oggetto: Accordo di programma di cui al D.P.C.M. 15 settembre 2015 (approvato con decreto ministeriale n. 550 del 25.11.2015) - Ordinanze Commissario di Governo n. 4/2016 (Allegato B) e n. 17/2016. Intervento codice 09IR002/G4\_2 Casse di espansione di Figline Lotto Prulli - CUP D17B14000280003 - Procedure espropriative - Impegno indennità.

Il presente atto è pubblicato sul BURT ai sensi degli articoli 4, 5, 5 bis e 5 ter della l.r. 23/2007 e sulla banca dati degli atti amministrativi della Giunta regionale ai sensi dell'art.18 della l.r. 23/2007.

Il presente atto è pubblicato in Amministrazione Trasparente ai sensi articolo 42 Dlgs 33/2013

Data certificazione e pubblicazione in banca dati ai sensi L.R. 23/2007 e ss.mm.: 08/10/2025

Documento informatico firmato digitalmente ai sensi del testo unico D.P.R. 28 dicembre 2000, n. 445, del D.Lgs. 7 marzo 2005, n. 82 e norme collegate, il quale sostituisce il testo cartaceo e la firma autografa.

Numero interno di proposta: 2025AD022758

## IL DIRIGENTE

VISTO il Decreto del Presidente della Repubblica n. 327 del 8 giugno 2001, “Testo unico delle disposizioni legislative e regolamentari in materia di espropriazione per pubblica utilità”;

VISTA la Legge Regionale del 18 febbraio 2005, n. 30 “Disposizioni in materia di espropriazione per pubblica utilità”;

VISTO il Decreto del Direttore Generale n. 10468 del 18 ottobre 2016, “Modalità operative dell’ufficio regionale espropriazioni”, così come aggiornato con il Decreto del Direttore Generale n. 7514 del 28 aprile 2021;

VISTO l’art. 10 del decreto-legge 24 giugno 2014, n. 91, convertito, con modificazioni, dalla legge 11 agosto 2014, n. 116, e ss.mm.ii. recante, tra l’altro, misure straordinarie per accelerare l’utilizzo delle risorse e l’esecuzione degli interventi urgenti e prioritari per la mitigazione del rischio idrogeologico nel territorio nazionale;

CONSIDERATO che il comma 1 del suddetto decreto dispone che “a decorrere dall’entrata in vigore del presente decreto, i Presidenti della Regioni, di seguito denominati Commissari di Governo per il contrasto del dissesto idrogeologico, subentrano relativamente al territorio di competenza nelle funzioni dei commissari straordinari delegati per il sollecito espletamento delle procedure relative alla realizzazione degli interventi di mitigazione del rischio idrogeologico individuati negli accordi di programma sottoscritti tra il Ministero dell’ambiente e della tutela del territorio e del mare e le Regioni ai sensi dell’articolo 2, comma 240, della legge 23 dicembre 2009, n. 191, e nella titolarità delle relative contabilità speciali”;

VISTO il decreto-legge 12 settembre 2014, n. 133, convertito con modificazioni dalla legge 11 novembre 2014, n. 164, così detto “Sblocca Italia” e, in particolare, l’articolo 7 comma 2 che, a partire dalla programmazione 2015, prevede, inoltre, che l’attuazione degli interventi sia assicurata dal Presidente della Regione in qualità di Commissario di Governo contro il dissesto idrogeologico con i compiti, le modalità, la contabilità speciale e i poteri di cui all’articolo 10 del decreto-legge n. 91 del 2014, convertito, con modificazioni, dalla legge 11 agosto 2014, n.116;

VISTI:

- il Decreto del Presidente del Consiglio dei Ministri del 15 settembre 2015 che ha individuato la lista degli interventi del Piano Stralcio contro le alluvioni nelle aree metropolitane;
- l’Accordo di Programma per l’utilizzo delle risorse destinate al finanziamento di interventi urgenti e prioritari per la mitigazione del rischio idrogeologico individuati con D.P.C.M. 15 settembre 2015, fra Presidenza del Consiglio dei Ministri, MATTM, Regione Toscana e Città Metropolitana di Firenze, approvato con decreto ministeriale n. 550 del 25.11.2015 e registrato alla Corte dei Conti il 21 dicembre 2015;
- l’atto integrativo sottoscritto il 28/06/2023 all’Accordo di programma del 23 novembre 2015, finalizzato alla programmazione e al finanziamento di interventi urgenti e prioritari per la mitigazione del rischio idrogeologico, tra il Ministero dell’Ambiente e della Sicurezza Energetica, la Regione Toscana e la Città metropolitana di Firenze, approvato con Decreto Direttoriale MASE.USSRI n. 248 del 04/07/2023, registrato presso la Corte dei Conti in data 31/07/2023 al n. 2505;

VISTA l’Ordinanza del Commissario di Governo contro il Dissesto Idrogeologico n. 4 del 19.02.2016 “D.L. 91/2014 conv. in L. 116/2014 – D.L. 133/2014 conv. in L. 164/2014 – Accordo di Programma del 25.11.2015 – Individuazione degli enti attuatori e dei settori regionali avvalsi. Approvazione delle disposizioni per l’attuazione degli interventi”;

RICHIAMATA l’Ordinanza del Commissario di Governo contro il dissesto idrogeologico n. 9 del 15 marzo 2016 recante “D.L. 91/2014 conv. in L. 116/2014 – D.L. 133/2014 conv. in L. 164/2014 –

Accordo di Programma del 25.11.2015 – Approvazione degli elenchi degli interventi eseguiti dagli Enti attuatori e dal Commissario di Governo. Revoca avvalimento relativamente ad alcuni interventi dell'Accordo di Programma del 3 novembre 2010 e disposizioni per l'attuazione degli stessi”;

RICHIAMATA l'Ordinanza del Commissario di Governo contro il dissesto idrogeologico n. 17 del 23/05/2016 avente ad oggetto “D.L. 91/2014 conv. in L. 116/2014 – D.L. 133/2014 conv. in L. 164/2014 – Accordo di Programma del 25.11.2015– Indicazioni a seguito della modifica della contabilità speciale di riferimento e dell'entrata in vigore del decreto legislativo 18 aprile 2016, n. 50”;

RICHIAMATA l'Ordinanza del Commissario di Governo contro il dissesto idrogeologico n. 60 del 16.12.2016 recante “D.L. 91/2014 - D.L. 133/2014 - Accordo di Programma del 25.11.2015 – Approvazione dell'aggiornamento delle disposizioni per l'attuazione degli interventi”;

RICHIAMATA l'Ordinanza del Commissario di Governo contro il dissesto idrogeologico n. 68 del 07/09/2023 “D.L. 91/2014 - D.L. 133/2014 - Accordo di programma del 25.11.2015 - Recepimento disposizioni del Comitato di Indirizzo e Controllo del 19 e 25 gennaio 2023 per rimodulazione finanziamenti, impegni e prenotazioni di spesa, e creazione nuovi capitoli di spesa nella CS 6010”;

DATO ATTO che tra i vari interventi individuati negli atti sopra citati, è compreso l'intervento denominato “09IR002/G4 Casse di Espansione di Figline -Lotto Leccio e Lotto Prulli” e che, ai sensi dell'Ordinanza n. 4/2016, è stato individuato il Genio Civile Valdarno Superiore quale Settore di cui il Commissario si avvale per la realizzazione dell'intervento, che opererà secondo le disposizioni dell'allegato B alla medesima ordinanza 60/2017;

TENUTO CONTO che in relazione ai sopracitati interventi, al fine di una più celere attuazione, il Commissario di Governo ha ritenuto di operare le seguenti modifiche, come da comunicazioni intercorse con il Ministero, per i lavori di realizzazione dell'intervento “Casse di espansione di Figline – Lotto Prulli e Lotto Leccio” è stata disposta la suddivisione in quattro lotti, e che oggetto del presente atto è il secondo lotto, codice 09IR002/G4\_2: “Cassa di espansione di Figline – Lotto Prulli”;

RICHIAMATO il punto 2 dell'art. 7 dell'allegato B dell'Ordinanza del Commissario di governo contro il dissesto idrogeologico n. 60 del 16/12/2016 nel quale si dispone “in deroga all'art. 6 D.P.R. 327/2001 e per ragioni di snellezza e celerità operativa nello svolgimento dei necessari procedimenti espropriativi, è individuato come ufficio per le espropriazioni il settore specifico di riferimento di cui il Commissario si avvale per l'esecuzione dell'intervento come stabilito dagli atti commissariali e, come titolare del predetto ufficio, il dirigente del medesimo settore di riferimento, che è pertanto competente all'emanazione di tutti gli atti della procedura, eccettuati gli atti che determinano il trasferimento o la limitazione permanente del diritto di proprietà o dei diritti reali di godimento quali: decreto di esproprio, atto di cessione, provvedimenti di acquisizione e di retrocessione, decreto di costituzione di servitù, che sono di competenza del Commissario”;

DATO ATTO pertanto che il Commissario di governo svolge il ruolo di Autorità espropriante mentre il sottoscritto, dirigente del Settore Genio Civile Valdarno Superiore, è il responsabile del procedimento espropriativo;

RICORDATO che con ordinanza del Commissario di Governo n. 67 del 12/06/2019 è stato approvato il progetto definitivo denominato “Casse di espansione di Figline Lotto Prulli” (cod. intervento 09IR002/G4\_2), è stata dichiarata la pubblica utilità dell'opera ed è stato apposto il vincolo preordinato all'esproprio fissando, ai sensi dell'art. 13 del DPR 327/2001, il termine di cinque anni dalla data di efficacia del medesimo atto per l'emissione del decreto di esproprio;

VISTA l'Ordinanza del Commissario di Governo n. 163 del 02/12/2022 con la quale è stato approvato in linea tecnica il progetto esecutivo interessante i lavori delle “Casse di espansione di Figline - Lotto Prulli” cod. 09IR002/G4\_2 nei comuni di Reggello e Figline Incisa che ha altresì variato parzialmente il vincolo preordinato all'esproprio, rinviando la pubblica utilità a successivo atto a seguito del reperimento dell'integrazione finanziaria;

VISTA l'Ordinanza del Commissario di Governo n. 176 del 21/12/2022 avente ad oggetto "Accordo di programma di cui al D.P.C.M. 15 settembre 2015 (approvato con decreto ministeriale n. 550 del 25.11.2015) - Ordinanze Commissario di Governo n. 4/2016 (Allegato B) e n. 17/2016. Intervento codice 09IR002/G4\_2 – Casse di espansione di Figline – Lotto Prulli – Approvazione ed autorizzazione del progetto esecutivo e indizione della procedura di affidamento dei lavori. CUP: D17B14000280003 - CIG: 9539393C20", con la quale si è altresì proceduto a dichiarare la pubblica utilità delle opere e l'indifferibilità ed urgenza dei relativi lavori ai sensi dell'art. 10, comma 6, della L. n. 116/2014 e dell'art. 12, comma 1, lett. a), del D.P.R. n. 327/2001;

RICHIAMATO il Decreto Dirigenziale n. 7638 del 09/04/2024 che ai sensi dell'art. 22 bis e dell'art. 49 del D.P.R. 327/2001 ha disposto l'immissione in possesso dei beni oggetto di procedura espropriativa e la determinazione delle relative indennità provvisorie, relativamente alle particelle ricomprese nella tabella dell'elenco ditte allegato al progetto esecutivo;

RICORDATO che con il Decreto Dirigenziale n. 5935 del 21.03.2025 ai sensi dell'art. 22 bis e dell'art. 49 del D.P.R. 327/2001 ha integrato il Decreto Dirigenziale n. 7638 e ha disposto la determinazione provvisoria dell'indennità di espropriazione e occupazione anticipata;

VISTA l'Ordinanza commissariale n. 27 del 05.03.2025 "Accordo di programma di cui al D.P.C.M. 15 settembre 2015 (approvato con decreto ministeriale n. 550 del 25.11.2015) - Ordinanze Commissario di Governo n. 4/2016 (Allegato B) e n. 17/2016. Intervento codice 09IR002/G4\_2. Lavori per la realizzazione delle "Casse di espansione di Figline – Lotto Prulli". Aggiudicazione efficace. CUP: D17B14000280003 – CIG: 9539393C20";

DATO ATTO che le indennità definitive di esproprio, occupazione temporanea preordinata all'esproprio e non, indennità di allagamento e il valore dei soprassuoli sono stati calcolati alla data del 30/06/2025 ai sensi del D.P.R. 327/2001;

RICHIAMATO il Decreto Dirigenziale n. 14549 del 27/06/2025 "Accordo di programma di cui al D.P.C.M. 15 settembre 2015 (approvato con decreto ministeriale n. 550 del 25.11.2015) - Ordinanze Commissario di Governo n. 4/2016 (Allegato B) e n. 17/2016. Intervento codice 09IR002/G4\_2 Casse di espansione di Figline Lotto Prulli - CUP D17B14000280003 - Procedure espropriative Impegno indennità e deposito al MEF" con il quale tra l'altro è stato assunto l'impegno di spesa in favore dei proprietari che hanno accettato le indennità di esproprio proposte (Allegato B al sopra citato DD 14549/2025) importo complessivo pari ad Euro 2.659.849,00, da liquidare con successivi atti (impegno n. 317 al capitolo 1222 della C.S. 6010);

CONSIDERATO che, per mero errore materiale, con atto di liquidazione n. 247048 del 23/07/2025 è stata liquidata alla ditta PHARMA QUALITY SRL la somma di Euro 27.603,40 in luogo di Euro 1.773,50, con conseguente erogazione in eccedenza pari ad Euro 25.829,90;

DATO ATTO che, a seguito di nostra nota, acquisita al Prot. 0643612 del 08/08/2025, la ditta PHARMA QUALITY SRL ha provveduto a rimborsare la somma di Euro 25.829,90;

TENUTO CONTO che la somma di Euro 25.829,90 è tornata disponibile, incassata sulla CS 6010, al capitolo di entrata n. 6621, accertamento n. 33 "Quietanza n. 1029701301246542 /2025 - restituzione somme non dovute a titolo di indennità di esproprio ditta Pharma Quality s.r.l. - nota liquidazione ID 247048/2025 - somme da redistribuire" ed è stato contestualmente creato il capitolo di uscita collegato 2113;

RITENUTO di procedere, pertanto, all'assunzione di un impegno di spesa pari ad Euro 25.829,90 sul capitolo n. 2113 della C.S. 6010, al fine di riallineare l'impegno e coprire integralmente le indennità di esproprio e di occupazione temporanea preordinata all'esproprio e non, indennità di allagamento e il valore dei soprassuoli a favore dei proprietari, non ancora liquidati che hanno accettato gli indennizzi offerti procedendo con le modalità specificate nell'allegato "B" al presente atto;

DI DARE ATTO che si procederà con successivi atti alla liquidazione, a favore dei proprietari non ancora liquidati, che hanno accettato le indennità indicate nell'allegato "A" al presente atto, delle

somme come determinate, attingendo agli impegni assunti con il presente atto e agli impegni assunti con il Decreto Dirigenziale n. 14549 del 27/06/2025 (impegno n. 317 al capitolo 1222 della C.S. 6010), e con le modalità di cui all'allegato "B";

CONSIDERATO che, con nostra nota, acquisita al Prot. 0573573 del 16/07/2025, è stato richiesto alla ditta PETROL SYSTEM S.R.L. di fornire il codice IBAN corretto e che, allo stato, non è pervenuto riscontro al suddetto sollecito, nell'allegato "B", in corrispondenza della predetta ditta, non è indicato alcun codice IBAN, in attesa della comunicazione ufficiale da parte della stessa;

DI DARE ATTO che le somme di cui al presente atto non sono soggette a ritenuta d'acconto del 20% in quanto non ricorrono le condizioni per l'applicazione dell'art. 11, comma 5 e seguenti della Legge 30/12/1991 n. 413, come modificato dall'art. 3, comma 1, lettera a) del D.L. n. 262 del 27/04/1992, essendo i beni ricadenti in zona omogenea E, ai sensi dell'art. 35 D.P.R. 327/2001 e che non ricorrono le condizioni per l'applicazione dell'aliquota IVA;

DATO ATTO che relativamente all'intervento "Cassa di espansione di Figline – Lotto Prulli" codice 09IR002/G4\_2:

- è stata inserita sul portale Fenix-RT tutta la documentazione prevista dalle disposizioni in relazione sia alla specifica fase di liquidazione che a tutte le precedenti fasi di attuazione dell'intervento;
- sono state rispettate le disposizioni di attuazione dell'intervento, compresi gli obblighi di informativa e di monitoraggio, tra cui, ove previsti, quelli inerenti alla Banca Dati delle Amministrazioni Pubbliche (BDAP), come indicato dalle disposizioni di attuazione;
- dalla documentazione inserita e, ove effettuato, dal sopralluogo non risultano criticità in merito al rispetto delle disposizioni;

#### DECRETA

1. DI DARE ATTO che risulta da impegnare, al fine di riallineare l'impegno e coprire integralmente le indennità di esproprio, in favore dei proprietari, non ancora liquidati che hanno accettato le indennità proposte, come da allegato "A", parte integrante e sostanziale del presente atto, la somma di Euro 25.829,90, al capitolo n. 2113 della C.S. 6010, secondo le modalità specificate nell'allegato "B" parte integrante e sostanziale del presente atto;
2. DI DARE ATTO che si procederà con successivi atti alla liquidazione, a favore dei proprietari non ancora liquidati, che hanno accettato le indennità indicate nell'allegato "A" al presente atto, con le modalità di cui all'allegato "B", parte integrante e sostanziale del presente atto, delle somme come determinate, attingendo agli impegni assunti con il presente atto e agli impegni assunti con il Decreto Dirigenziale n. 14549 del 27/06/2025, (impegno n. 317 al capitolo 1222 della C.S. 6010);
3. DI DARE ATTO che, nell'allegato "B" al presente atto, in corrispondenza della ditta PETROL SYSTEM S.R.L. non è indicato alcun codice IBAN, atteso che con nota, acquisita al Prot. 0573573 del 16/07/2025, è stato richiesto alla ditta di fornire il codice IBAN corretto e che, allo stato, non è pervenuto riscontro al suddetto sollecito, rimanendo in attesa della comunicazione ufficiale da parte della stessa;
4. DI DARE ATTO che le somme di cui al presente atto non sono soggette a ritenuta d'acconto del 20% in quanto non ricorrono le condizioni per l'applicazione dell'art. 11, comma 5 e seguenti della Legge 30/12/1991 n. 413, come modificato dall'art. 3, comma 1, lettera a) del D.L. n. 262 del 27/04/1992, essendo i beni ricadenti in zona omogenea E, ai sensi dell'art. 35 D.P.R. 327/2001 e che non ricorrono le condizioni per l'applicazione dell'aliquota IVA;
5. DATO ATTO che relativamente all'intervento "Cassa di espansione di Figline – Lotto Prulli" codice 09IR002/G4\_2:

- è stata inserita sul portale Fenix-RT tutta la documentazione prevista dalle disposizioni in relazione sia alla specifica fase di liquidazione che a tutte le precedenti fasi di attuazione dell'intervento;
  - sono state rispettate le disposizioni di attuazione dell'intervento, compresi gli obblighi di informativa e di monitoraggio, tra cui, ove previsti, quelli inerenti alla Banca Dati delle Amministrazioni Pubbliche (BDAP), come indicato dalle disposizioni di attuazione;
  - dalla documentazione inserita e, ove effettuato, dal sopralluogo non risultano criticità in merito al rispetto delle disposizioni;
6. DI PUBBLICARE il presente atto nel BURT ai sensi dell'art. 26 c. 7 del DPR 327/2001.

IL DIRIGENTE

*Allegati n. 2*

- A*            *Proprietari che hanno accettato le indennità, ancora da liquidare.*  
*744303035c3dccd6c5fdb7792c388c42b4b075b983894d53c8938419dbc6812a*
- B*            *Importi dovuti ai proprietari che hanno accettato le indennità, ancora da liquidare - modalità di riscossione.*  
*b3e5f6befd3f9a311fb038696b4935d69ba433c350594a44946ee749d56bfab4*

Allegato A - Proprietari, non ancora liquidati, che hanno accettato le indennità				
INTESTAZIONE	LUOGO DI NASCITA	DATA DI NASCITA	IMPORTO TOTALE INDENNITÀ* (€)	CONTESPEC
BRUSCHETINI ANNA MARIA	REGGELLO (FI)	05/03/1945	€ 24.656,00	10726
BRUSCHETINI CARLO	REGGELLO (FI)	21/05/1943	€ 99.796,00	10738
ISTITUTO DEGLI INNOCENTI DI FIRENZE - A.S.P.			€ 386.588,00	2816
MARCONCINI ALESSANDRO	BLEVIO (CO)	26/02/1944	€ 28.177,00	10725
MARCONCINI ANGELA	MILANO (MI)	01/04/1946	€ 28.177,00	10727
MARCONCINI ANNAMARIA	FIGLINE VALDARNO (FI)	16/10/1949	€ 28.177,00	10728
PAGANO GENNARO	SAN CIPRIANO D'AVERSA (CE)	27/10/1950	€ 8.000,00	10758
PELLARI ALESSANDRO	FIGLINE VALDARNO (FI)	22/12/1993	€ 3.757,50	10733
PELLARI CLAUDIA	FIGLINE VALDARNO (FI)	01/06/1980	€ 3.757,50	10734
PELLARI ELEONORA	FIGLINE VALDARNO (FI)	08/02/1983	€ 3.757,50	10735
PELLARI RICCARDO	FIGLINE VALDARNO (FI)	01/11/1953	€ 28.177,00	10729
PELLARI SARA	FIGLINE VALDARNO (FI)	18/08/1986	€ 3.757,50	10736
PELLARI SERGIO	FIGLINE VALDARNO (FI)	08/09/1950	€ 28.177,00	10730
PELLARI VALENTINA	FIGLINE VALDARNO (FI)	08/02/1983	€ 3.757,50	10737
PETROL SYSTEM S.R.L.			€ 22.505,00	10702
<b>TOT</b>			<b>€ 701.217,50</b>	



**REGIONE TOSCANA****Direzione Difesa del Suolo e Protezione Civile****Settore Genio Civile Toscana Sud**

oooooooooooooooooooo

**R.D. 1775/1933 – UTILIZZAZIONE ACQUA PUBBLICA****Oggetto : Domanda di concessione di derivazione acqua pubblica sotterranea presso loc. Ritonda nel Comune di Sorano (GR), per uso civile.****PRATICA SIDIT 3612/2025 – Proc. 6282/2025**

Il Sig. Campanile Martino amministratore unico della Cave Piandirena s.r.l., con sede in via Eschilo 190 Roma, ha presentato in data 29/09/2025 (reg. prot. n. 766922), richiesta di concessione di derivazione ed utilizzo di acqua pubblica da un pozzo per una per una quantità di acqua media pari a 0,192 l/s e massima pari a 1,18 l/s , per un fabbisogno medio annuo di m<sup>3</sup> 6096 per uso civile, presso la loc. Ritonda nel Comune di Sorano (GR), su terreno contraddistinto al Catasto Terreni con mappale n°29 del foglio n°107.

Il responsabile del procedimento è il Dirigente del Genio Civile Toscana Sud.

Il presente avviso sarà pubblicato all'albo pretorio del comune di Grosseto per 15 giorni consecutivi a partire dal giorno **13.10.2025** e sul sito web della Regione Toscana al seguente link: <https://www.regione.toscana.it/-/avvisi-istruttoria-risorse-idriche>.

Lo stesso avviso sarà pubblicato anche sul Bollettino Ufficiale della Regione Toscana.

L'originale della domanda ed i documenti allegati sono depositati presso la sede del Genio Civile Toscana Sud di Grosseto, ufficio Acque in Corso Carducci, 57 e potranno essere visionati, previo appuntamento telefonando al n° 0554386552. Le eventuali osservazioni ed opposizioni possono essere presentate, in forma scritta, alla Regione Toscana mediante PEC indirizzata a [regionetoscana@postacert.toscana.it](mailto:regionetoscana@postacert.toscana.it).

La conferenza istruttoria è fissata per il giorno **03.12.2025** con ritrovo alle ore **09:00** presso la sede del Genio Civile Toscana Sud di Grosseto, ufficio Acque in Corso Carducci, 57.

In caso di ammissione di domande concorrenti la conferenza istruttoria potrà essere rinviata ad altra data mediante specifico avviso sul sito ufficiale della Regione Toscana e sull'albo pretorio del comune interessato.

Alla conferenza istruttoria può intervenire chiunque interessato e possono essere presentate osservazioni ed opposizioni in merito. Il presente avviso costituisce comunicazione di avvio del procedimento.

Il termine per la conclusione del procedimento istruttorio è quello previsto dal regolamento regionale 61/R/2016 (180 gg).

**Il Dirigente**  
**(Ing. Renzo Ricciardi)**

[www.regione.toscana.it](http://www.regione.toscana.it)  
PEC:[regionetoscana@postacert.toscana.it](mailto:regionetoscana@postacert.toscana.it)  
C.F. - P.I.: 013860304

**REGIONE TOSCANA****Direzione Difesa del Suolo e Protezione Civile****Settore Genio Civile Toscana Sud**

oooooooooooooooooooo

**R.D. 1775/1933 – UTILIZZAZIONE ACQUA PUBBLICA****Oggetto : Rinnovo di derivazione acqua pubblica sotterranea presso Loc. Strillaie nel Comune di Grosseto (GR), per uso produzione beni e servizi****PRATICA SIDIT 100917/2020 (ex PPC 071/2008) - Procedimento n. 4177/2024**

Il sig. Galimberti Luca, legale rappresentante della Futura Spa, ha presentato in data 22-02-2024 (prot. reg. n°0128109), richiesta di rinnovo della concessione di derivazione ed utilizzo di acqua pubblica da pozzo per una quantità di acqua media pari a 1.43 l/s (mod. 0,0143) e massima pari a 6 l/s (mod. 0,06), per un fabbisogno medio annuo di m<sup>3</sup> 45.000 per uso produzione beni e servizi, presso Loc. Loc. Strillaie nel Comune di Grosseto (GR), su terreno contraddistinto al Catasto Terreni con Mappale foglio n. 105, particella n. 153.

Il responsabile del procedimento è il Dirigente del Genio Civile Toscana Sud.

Il presente avviso sarà pubblicato all'albo pretorio del comune di **Grosseto** per 15 giorni consecutivi, sul BURT e sul sito web della Regione Toscana al seguente link: <https://www.regione.toscana.it/-/avvisi-istruttoria-risorse-idriche>.

L'originale della domanda ed i documenti allegati sono depositati per la visione presso la sede del Genio Civile Toscana Sud di Grosseto, ufficio Acque in Corso Carducci, 57, e potranno essere visionati nell'orario d'ufficio dalle ore 9:30 alle ore 12:30 dal lunedì al venerdì. Le eventuali osservazioni ed opposizioni possono essere presentate, alla Regione Toscana mediante PEC indirizzata a [regionetoscana@postacert.toscana.it](mailto:regionetoscana@postacert.toscana.it), o tramite sistema web Apaci con indirizzo <http://regione.toscana.it/apaci>.

La conferenza istruttoria è fissata per il giorno **27-11-2025** con ritrovo alle ore **10.30** presso la sede del Genio Civile Toscana Sud di Grosseto, ufficio Acque in Corso Carducci, 57.

In caso di ammissione di domande concorrenti la conferenza istruttoria potrà essere rinviata ad altra data mediante specifico avviso sul sito ufficiale della Regione Toscana e sull'albo pretorio del comune interessato.

Alla conferenza istruttoria può intervenire chiunque interessato e possono essere presentate osservazioni ed opposizioni in merito. Il presente avviso costituisce comunicazione avvio procedimento.

Il termine per la conclusione del procedimento istruttorio è quello previsto dal regolamento regionale 61/R/2016 (180 gg).

**Il Dirigente  
(Ing. Renzo Ricciardi)**

[www.regione.toscana.it](http://www.regione.toscana.it)  
[PEC:regionetoscana@postacert.toscana.it](mailto:regionetoscana@postacert.toscana.it)  
C.F. - P.I.: 013860304

**REGIONE TOSCANA****Direzione Difesa del Suolo e Protezione Civile****Settore Genio Civile Toscana Sud**

oooooooooooooooooooo

**R.D. 1775/1933 – UTILIZZAZIONE ACQUA PUBBLICA****Oggetto: Rinnovo della concessione di derivazione acqua pubblica sotterranea presso Loc. La Valle nel Comune di Castiglione della Pescaia (GR), per uso civile****PRATICA SIDIT 101656/2020 (ex 15071/2011) - Procedimento n. 6105/2025**

Il Comune di Castiglione della Pescaia, ha presentato in data 25-02-2025 (prot. reg. n°0131541), richiesta rinnovo della concessione di derivazione ed utilizzo di acqua pubblica da pozzo per una quantità di acqua media pari a 0.14 l/s (mod. 0,0014) e massima pari a 2 l/s (mod. 0,02), per un fabbisogno medio annuo di m<sup>3</sup> 4.500 per uso civile, presso Loc.La Valle nel Comune di Castiglione della Pescaia (GR) , su terreno contraddistinto al Catasto Terreni con Mappale foglio n. 104, particella n. 691 .

Il responsabile del procedimento è il Dirigente del Genio Civile Toscana Sud.

Il presente avviso sarà pubblicato all'albo pretorio del comune di **Castiglione della Pescaia** per 15 giorni consecutivi, sul BURT e sul sito web della Regione Toscana al seguente link: <https://www.regione.toscana.it/-/avvisi-istruttoria-risorse-idriche>.

L'originale della domanda ed i documenti allegati sono depositati per la visione presso la sede del Genio Civile Toscana Sud di Grosseto, ufficio Acque in Corso Carducci, 57, e potranno essere visionati nell'orario d'ufficio dalle ore 9:30 alle ore 12:30 dal lunedì al venerdì. Le eventuali osservazioni ed opposizioni possono essere presentate, alla Regione Toscana mediante PEC indirizzata a [regionetoscana@postacert.toscana.it](mailto:regionetoscana@postacert.toscana.it), o tramite sistema web Apaci con indirizzo <http://regione.toscana.it/apaci>.

La conferenza istruttoria è fissata per il giorno **11-12-2025** con ritrovo alle ore **10.30** presso la sede del Genio Civile Toscana Sud di Grosseto, ufficio Acque in Corso Carducci, 57.

In caso di ammissione di domande concorrenti la conferenza istruttoria potrà essere rinviata ad altra data mediante specifico avviso sul sito ufficiale della Regione Toscana e sull'albo pretorio del comune interessato. Alla conferenza istruttoria può intervenire chiunque interessato e possono essere presentate osservazioni ed opposizioni in merito. Il presente avviso costituisce comunicazione avvio procedimento.

Il termine per la conclusione del procedimento istruttorio è quello previsto dal regolamento regionale 61/R/2016 (180 gg).

**Il Dirigente**  
**(Ing. Renzo Ricciardi)**

[www.regione.toscana.it](http://www.regione.toscana.it)  
[PEC:regionetoscana@postacert.toscana.it](mailto:regionetoscana@postacert.toscana.it)  
[C.F. - P.I.: 013860304](http://www.regione.toscana.it)

**REGIONE TOSCANA****Direzione Difesa del Suolo e Protezione Civile****Settore Genio Civile Toscana Sud**

oooooooooooooooooooo

**R.D. 1775/1933 – UTILIZZAZIONE ACQUA PUBBLICA**

Oggetto: Domanda di concessione di derivazione acqua pubblica sotterranea in **Loc. San Donato** nel Comune di **Orbetello (GR)**, per uso **agricolo**.

Pratica SiDIT **100710/20** Proc. **11273/23**

**La Selva Società Bioagricola a r.l.** ha presentato in data **28/06/2023** (prot. reg. n° **308351**), richiesta di concessione di derivazione ed utilizzo di acqua pubblica per uso **agricolo** nel Comune di **Orbetello (GR)**, su terreno contraddistinto al Catasto Terreni con Mappale n°**319** del Foglio n°**19**, da un pozzo per una quantità di acqua pari a mc **19440** annui, una portata media di **0.62 l/s** e una portata massima di **10,0 l/s**.

Il responsabile del procedimento è il Dirigente del Genio Civile Toscana Sud.

Il presente avviso sarà pubblicato all'albo pretorio del comune di **Orbetello (GR)** per 15 giorni consecutivi a partire dal giorno **15/10/2025**.

Sarà inoltre pubblicato sul B.U.R.T. e sul sito web della Regione Toscana al seguente link: <https://www.regione.toscana.it/-/avvisi-istruttoria-risorse-idriche>.

L'originale della domanda ed i documenti allegati sono depositati presso la sede del Genio Civile Toscana Sud di Grosseto, ufficio Acque in Corso Carducci n. 57, e potranno essere visionati, previo appuntamento telefonando al n° 055/4386896. Le eventuali osservazioni ed opposizioni possono essere presentate, in forma scritta, alla Regione Toscana entro **45** giorni dalla data di pubblicazione del presente Avviso mediante PEC indirizzata a [regionetoscana@postacert.toscana.it](mailto:regionetoscana@postacert.toscana.it)

La conferenza istruttoria è fissata per il giorno **02/12/2025** con ritrovo alle ore **09:00** presso l'ufficio acque della sede di Grosseto del Genio Civile Toscana Sud in Corso Carducci n. 57.

In caso di ammissione di domande concorrenti la visita potrà essere rinviata ad altra data mediante specifico avviso pubblicato sul sito internet della Regione Toscana e sull'albo pretorio del comune interessato.

Alla visita dei luoghi può intervenire chiunque interessato e possono essere presentate osservazioni ed opposizioni in merito.

Il presente avviso costituisce comunicazione avvio procedimento.

Il termine per la conclusione del procedimento istruttorio è quello previsto dal regolamento regionale 61/R/2016 (180 gg).

**Il Dirigente**  
**(Ing. Renzo Ricciardi)**

[www.regione.toscana.it](http://www.regione.toscana.it)  
[PEC:regionetoscana@postacert.toscana.it](mailto:regionetoscana@postacert.toscana.it)  
[C.F. - P.I.: 01386030488](tel:01386030488)

**REGIONE TOSCANA****Direzione Difesa del Suolo e Protezione Civile****Settore Genio Civile Toscana Sud**

oooooooooooooooooooo

**R.D. 1775/1933 – UTILIZZAZIONE ACQUA PUBBLICA**

Oggetto: Domanda di concessione di derivazione acqua pubblica sotterranea in **Loc. San Donato** nel Comune di **Orbetello (GR)**, per uso **agricolo**.

Pratica SiDIT **100711/20** Proc. **11253/23**

**La Selva Società Bioagricola a r.l.** ha presentato in data **28/06/2023** (prot. reg. n° **308351**), richiesta di concessione di derivazione ed utilizzo di acqua pubblica per uso **agricolo** nel Comune di **Orbetello (GR)**, su terreno contraddistinto al Catasto Terreni con Mappale n°**248** del Foglio n°**19**, da un pozzo per una quantità di acqua pari a mc **17280** annui, una portata media di **0,55 l/s** e una portata massima di **8,0 l/s**.

Il responsabile del procedimento è il Dirigente del Genio Civile Toscana Sud.

Il presente avviso sarà pubblicato all'albo pretorio del comune di **Orbetello (GR)** per 15 giorni consecutivi a partire dal giorno **15/10/2025**

Sarà inoltre pubblicato sul B.U.R.T. e sul sito web della Regione Toscana al seguente link: <https://www.regione.toscana.it/-/avvisi-istruttoria-risorse-idriche>.

L'originale della domanda ed i documenti allegati sono depositati presso la sede del Genio Civile Toscana Sud di Grosseto, ufficio Acque in Corso Carducci n. 57, e potranno essere visionati, previo appuntamento telefonando al n° 055/4386896. Le eventuali osservazioni ed opposizioni possono essere presentate, in forma scritta, alla Regione Toscana entro **45** giorni dalla data di pubblicazione del presente Avviso mediante PEC indirizzata a [regionetoscana@postacert.toscana.it](mailto:regionetoscana@postacert.toscana.it)

La conferenza istruttoria è fissata per il giorno **02/12/2025** con ritrovo alle ore **09:00** presso l'ufficio acque della sede di Grosseto del Genio Civile Toscana Sud in Corso Carducci n. 57.

In caso di ammissione di domande concorrenti la visita potrà essere rinviata ad altra data mediante specifico avviso pubblicato sul sito internet della Regione Toscana e sull'albo pretorio del comune interessato.

Alla visita dei luoghi può intervenire chiunque interessato e possono essere presentate osservazioni ed opposizioni in merito.

Il presente avviso costituisce comunicazione avvio procedimento.

Il termine per la conclusione del procedimento istruttorio è quello previsto dal regolamento regionale 61/R/2016 (180 gg).

**Il Dirigente**  
**(Ing. Renzo Ricciardi)**

[www.regione.toscana.it](http://www.regione.toscana.it)  
[PEC:regionetoscana@postacert.toscana.it](mailto:regionetoscana@postacert.toscana.it)  
[C.F. - P.I.: 01386030488](tel:01386030488)

**REGIONE TOSCANA****Direzione Difesa del Suolo e Protezione Civile****Settore Genio Civile Toscana Sud**

oooooooooooooooooooo

**R.D. 1775/1933 – UTILIZZAZIONE ACQUA PUBBLICA**

Oggetto: Domanda di concessione di derivazione acqua pubblica sotterranea in **Loc. San Donato** nel Comune di **Orbetello (GR)**, per uso **agricolo**.

Pratica SiDIT **100716/20** Proc. **11266/23**

**La Selva Società Bioagricola a r.l.** ha presentato in data **28/06/2023** (prot. reg. n° **308351**), richiesta di concessione di derivazione ed utilizzo di acqua pubblica per uso **agricolo** nel Comune di **Orbetello (GR)**, su terreno contraddistinto al Catasto Terreni con Mappale n°**68** del Foglio n°**19**, da un pozzo per una quantità di acqua pari a mc **19440** annui, una portata media di **0.62 l/s** e una portata massima di **15,0 l/s**.

Il responsabile del procedimento è il Dirigente del Genio Civile Toscana Sud.

Il presente avviso sarà pubblicato all'albo pretorio del comune di **Orbetello (GR)** per 15 giorni consecutivi a partire dal giorno **15/10/2025**

Sarà inoltre pubblicato sul B.U.R.T. e sul sito web della Regione Toscana al seguente link: <https://www.regione.toscana.it/-/avvisi-istruttoria-risorse-idriche>.

L'originale della domanda ed i documenti allegati sono depositati presso la sede del Genio Civile Toscana Sud di Grosseto, ufficio Acque in Corso Carducci n. 57, e potranno essere visionati, previo appuntamento telefonando al n° 055/4386896. Le eventuali osservazioni ed opposizioni possono essere presentate, in forma scritta, alla Regione Toscana entro **45** giorni dalla data di pubblicazione del presente Avviso mediante PEC indirizzata a [regionetoscana@postacert.toscana.it](mailto:regionetoscana@postacert.toscana.it)

La conferenza istruttoria è fissata per il giorno **02/12/2025** con ritrovo alle ore **09:00** presso l'ufficio acque della sede di Grosseto del Genio Civile Toscana Sud in Corso Carducci n. 57.

In caso di ammissione di domande concorrenti la visita potrà essere rinviata ad altra data mediante specifico avviso pubblicato sul sito internet della Regione Toscana e sull'albo pretorio del comune interessato.

Alla visita dei luoghi può intervenire chiunque interessato e possono essere presentate osservazioni ed opposizioni in merito.

Il presente avviso costituisce comunicazione avvio procedimento.

Il termine per la conclusione del procedimento istruttorio è quello previsto dal regolamento regionale 61/R/2016 (180 gg).

**Il Dirigente**  
**(Ing. Renzo Ricciardi)**

[www.regione.toscana.it](http://www.regione.toscana.it)  
[PEC:regionetoscana@postacert.toscana.it](mailto:regionetoscana@postacert.toscana.it)  
[C.F. - P.I.: 01386030488](tel:01386030488)

**REGIONE TOSCANA****Direzione Difesa del Suolo e Protezione Civile****Settore Genio Civile Toscana Sud**

oooooooooooooooooooo

**R.D. 1775/1933 – UTILIZZAZIONE ACQUA PUBBLICA**

Oggetto: Domanda di concessione di derivazione acqua pubblica sotterranea in **Loc. San Donato** nel Comune di **Orbetello (GR)**, per uso **agricolo**.

Pratica SiDIT **101095/20** Proc. **11242/23**

**La Selva Società Bioagricola a r.l.** ha presentato in data **28/06/2023** (prot. reg. n° **308351**), richiesta di concessione di derivazione ed utilizzo di acqua pubblica per uso **agricolo** nel Comune di **Orbetello (GR)**, su terreno contraddistinto al Catasto Terreni con Mappale n°**33** del Foglio n°**16**, da un pozzo per una quantità di acqua pari a mc **38189** annui, una portata media di **1,21 l/s** e una portata massima di **13,0 l/s**.

Il responsabile del procedimento è il Dirigente del Genio Civile Toscana Sud.

Il presente avviso sarà pubblicato all'albo pretorio del comune di **Orbetello (GR)** per 15 giorni consecutivi a partire dal giorno **15/10/2025**

Sarà inoltre pubblicato sul B.U.R.T. e sul sito web della Regione Toscana al seguente link: <https://www.regione.toscana.it/-/avvisi-istruttoria-risorse-idriche>.

L'originale della domanda ed i documenti allegati sono depositati presso la sede del Genio Civile Toscana Sud di Grosseto, ufficio Acque in Corso Carducci n. 57, e potranno essere visionati, previo appuntamento telefonando al n° 055/4386896. Le eventuali osservazioni ed opposizioni possono essere presentate, in forma scritta, alla Regione Toscana entro **45** giorni dalla data di pubblicazione del presente Avviso mediante PEC indirizzata a [regionetoscana@postacert.toscana.it](mailto:regionetoscana@postacert.toscana.it)

La conferenza istruttoria è fissata per il giorno **02/12/2025** con ritrovo alle ore **09:00** presso l'ufficio acque della sede di Grosseto del Genio Civile Toscana Sud in Corso Carducci n. 57.

In caso di ammissione di domande concorrenti la visita potrà essere rinviata ad altra data mediante specifico avviso pubblicato sul sito internet della Regione Toscana e sull'albo pretorio del comune interessato.

Alla visita dei luoghi può intervenire chiunque interessato e possono essere presentate osservazioni ed opposizioni in merito.

Il presente avviso costituisce comunicazione avvio procedimento.

Il termine per la conclusione del procedimento istruttorio è quello previsto dal regolamento regionale 61/R/2016 (180 gg).

**Il Dirigente**  
**(Ing. Renzo Ricciardi)**

[www.regione.toscana.it](http://www.regione.toscana.it)  
[PEC:regionetoscana@postacert.toscana.it](mailto:regionetoscana@postacert.toscana.it)  
[C.F. - P.I.: 01386030488](tel:01386030488)

**REGIONE TOSCANA****Direzione Difesa del Suolo e Protezione Civile****Settore Genio Civile Toscana Sud**

oooooooooooooooooooo

**R.D. 1775/1933 – UTILIZZAZIONE ACQUA PUBBLICA**

Oggetto: Domanda di concessione di derivazione acqua pubblica sotterranea in **Loc. San Donato** nel Comune di **Orbetello (GR)**, per uso .

Pratica SIDIT **101101/2020** Proc. **11237/2023**

**La Selva Società Bioagricola a r.l.** ha presentato in data **28/06/2023** (prot. reg. n° **308351**), richiesta di concessione di derivazione ed utilizzo di acqua pubblica per uso nel Comune di **Orbetello (GR)**, su terreno contraddistinto al Catasto Terreni con Mappale n°**232** del Foglio n°**16**, da un pozzo per una quantità di acqua pari a mc **60652,8** annui, una portata media di **l/s** e una portata massima di **13,00 l/s**.

Il responsabile del procedimento è il Dirigente del Genio Civile Toscana Sud.

Il presente avviso sarà pubblicato all'albo pretorio del comune di **Orbetello (GR)** per 15 giorni consecutivi a partire dal giorno **15/10/2025**

Sarà inoltre pubblicato sul B.U.R.T. e sul sito web della Regione Toscana al seguente link: <https://www.regione.toscana.it/-/avvisi-istruttoria-risorse-idriche>.

L'originale della domanda ed i documenti allegati sono depositati presso la sede del Genio Civile Toscana Sud di Grosseto, ufficio Acque in Corso Carducci n. 57, e potranno essere visionati, previo appuntamento telefonando al n° 055/4386896. Le eventuali osservazioni ed opposizioni possono essere presentate, in forma scritta, alla Regione Toscana entro **45** giorni dalla data di pubblicazione del presente Avviso mediante PEC indirizzata a [regionetoscana@postacert.toscana.it](mailto:regionetoscana@postacert.toscana.it)

La conferenza istruttoria è fissata per il giorno **02/12/2025** con ritrovo alle ore **09:00** presso l'ufficio acque della sede di Grosseto del Genio Civile Toscana Sud in Corso Carducci n. 57.

In caso di ammissione di domande concorrenti la visita potrà essere rinviata ad altra data mediante specifico avviso pubblicato sul sito internet della Regione Toscana e sull'albo pretorio del comune interessato.

Alla visita dei luoghi può intervenire chiunque interessato e possono essere presentate osservazioni ed opposizioni in merito.

Il presente avviso costituisce comunicazione avvio procedimento.

Il termine per la conclusione del procedimento istruttorio è quello previsto dal regolamento regionale 61/R/2016 (180 gg).

**Il Dirigente**  
**(Ing. Renzo Ricciardi)**

[www.regione.toscana.it](http://www.regione.toscana.it)  
[PEC:regionetoscana@postacert.toscana.it](mailto:regionetoscana@postacert.toscana.it)  
[C.F. - P.I.: 01386030488](mailto:regionetoscana@postacert.toscana.it)

**REGIONE TOSCANA****Direzione Difesa del Suolo e Protezione Civile****Settore Genio Civile Toscana Sud**

oooooooooooooooooooo

**R.D. 1775/1933 – UTILIZZAZIONE ACQUA PUBBLICA**

Oggetto: Domanda di concessione di derivazione acqua pubblica sotterranea in **Loc. San Donato** nel Comune di **Orbetello (GR)**, per uso **agricolo**.

Pratica SIDIT **101483/2020** Proc. **11221/2023**

**La Selva Società Bioagricola a r.l.** ha presentato in data **28/06/2023** (prot. reg. n° **308351**), richiesta di concessione di derivazione ed utilizzo di acqua pubblica per uso **agricolo** nel Comune di **Orbetello (GR)**, su terreno contraddistinto al Catasto Terreni con Mappale n°**307** del Foglio n°**16**, da un pozzo per una quantità di acqua pari a mc **34560** annui, una portata media di **1,10 l/s** e una portata massima di **8,00 l/s**.

Il responsabile del procedimento è il Dirigente del Genio Civile Toscana Sud.

Il presente avviso sarà pubblicato all'albo pretorio del comune di **Orbetello (GR)** per 15 giorni consecutivi a partire dal giorno **15/10/2025**

Sarà inoltre pubblicato sul B.U.R.T. e sul sito web della Regione Toscana al seguente link: <https://www.regione.toscana.it/-/avvisi-istruttoria-risorse-idriche>.

L'originale della domanda ed i documenti allegati sono depositati presso la sede del Genio Civile Toscana Sud di Grosseto, ufficio Acque in Corso Carducci n. 57, e potranno essere visionati, previo appuntamento telefonando al n° 055/4386896. Le eventuali osservazioni ed opposizioni possono essere presentate, in forma scritta, alla Regione Toscana entro **45** giorni dalla data di pubblicazione del presente Avviso mediante PEC indirizzata a [regionetoscana@postacert.toscana.it](mailto:regionetoscana@postacert.toscana.it)

La conferenza istruttoria è fissata per il giorno **02/12/2025** con ritrovo alle ore **09:00** presso l'ufficio acque della sede di Grosseto del Genio Civile Toscana Sud in Corso Carducci n. 57.

In caso di ammissione di domande concorrenti la visita potrà essere rinviata ad altra data mediante specifico avviso pubblicato sul sito internet della Regione Toscana e sull'albo pretorio del comune interessato.

Alla visita dei luoghi può intervenire chiunque interessato e possono essere presentate osservazioni ed opposizioni in merito.

Il presente avviso costituisce comunicazione avvio procedimento.

Il termine per la conclusione del procedimento istruttorio è quello previsto dal regolamento regionale 61/R/2016 (180 gg).

**Il Dirigente**  
**(Ing. Renzo Ricciardi)**

[www.regione.toscana.it](http://www.regione.toscana.it)  
[PEC:regionetoscana@postacert.toscana.it](mailto:regionetoscana@postacert.toscana.it)  
[C.F. - P.I.: 01386030488](tel:01386030488)

**REGIONE TOSCANA****Direzione Difesa del Suolo e Protezione Civile****Settore Genio Civile Toscana Sud**

oooooooooooooooooooo

**R.D. 1775/1933 – UTILIZZAZIONE ACQUA PUBBLICA**

Oggetto: Domanda di concessione di derivazione acqua pubblica sotterranea in **Loc. San Donato** nel Comune di **Magliano in T. (GR)**, per uso **agricolo**.

Pratica SIDIT **102027/2020** Proc. **11220/2023**

**La Selva Società Bioagricola a r.l.** ha presentato in data **28/06/2023** (prot. reg. n° **308351**), richiesta di concessione di derivazione ed utilizzo di acqua pubblica per uso **agricolo** nel Comune di **Magliano in T. (GR)**, su terreno contraddistinto al Catasto Terreni con Mappale n° **124** del Foglio n° **46**, da un pozzo per una quantità di acqua pari a mc **10368** annui, una portata media di **0,33 l/s** e una portata massima di **4,00 l/s**.

Il responsabile del procedimento è il Dirigente del Genio Civile Toscana Sud.

Il presente avviso sarà pubblicato all'albo pretorio del comune di **Magliano in T. (GR)** per 15 giorni consecutivi a partire dal giorno **15/10/2025**

Sarà inoltre pubblicato sul B.U.R.T. e sul sito web della Regione Toscana al seguente link: <https://www.regione.toscana.it/-/avvisi-istruttoria-risorse-idriche>.

L'originale della domanda ed i documenti allegati sono depositati presso la sede del Genio Civile Toscana Sud di Grosseto, ufficio Acque in Corso Carducci n. 57, e potranno essere visionati, previo appuntamento telefonando al n° 055/4386896. Le eventuali osservazioni ed opposizioni possono essere presentate, in forma scritta, alla Regione Toscana entro **45** giorni dalla data di pubblicazione del presente Avviso mediante PEC indirizzata a [regionetoscana@postacert.toscana.it](mailto:regionetoscana@postacert.toscana.it)

La conferenza istruttoria è fissata per il giorno **02/12/2025** con ritrovo alle ore **09:00** presso l'ufficio acque della sede di Grosseto del Genio Civile Toscana Sud in Corso Carducci n. 57.

In caso di ammissione di domande concorrenti la visita potrà essere rinviata ad altra data mediante specifico avviso pubblicato sul sito internet della Regione Toscana e sull'albo pretorio del comune interessato.

Alla visita dei luoghi può intervenire chiunque interessato e possono essere presentate osservazioni ed opposizioni in merito.

Il presente avviso costituisce comunicazione avvio procedimento.

Il termine per la conclusione del procedimento istruttorio è quello previsto dal regolamento regionale 61/R/2016 (180 gg).

**Il Dirigente**  
**(Ing. Renzo Ricciardi)**

[www.regione.toscana.it](http://www.regione.toscana.it)  
[PEC:regionetoscana@postacert.toscana.it](mailto:regionetoscana@postacert.toscana.it)  
[C.F. - P.I.: 01386030488](tel:01386030488)

**REGIONE TOSCANA****Direzione Difesa del Suolo e Protezione Civile****Settore Genio Civile Toscana Sud**

oooooooooooooooooooo

**R.D. 1775/1933 – UTILIZZAZIONE ACQUA PUBBLICA**

Oggetto: Domanda di concessione di derivazione acqua pubblica sotterranea in **Loc. San Donato** nel Comune di **Orbetello (GR)**, per uso **agricolo**.

Pratica SIDIT **105354/2020** Proc. **11219/2023**

**La Selva Società Bioagricola a r.l.** ha presentato in data **28/06/2023** (prot. reg. n° **308351**), richiesta di concessione di derivazione ed utilizzo di acqua pubblica per uso **agricolo** nel Comune di **Orbetello (GR)**, su terreno contraddistinto al Catasto Terreni con Mappale n°**83** del Foglio n°**20**, da un pozzo per una quantità di acqua pari a mc **51840** annui, una portata media di **1.64 l/s** e una portata massima di **12,00 l/s**.

Il responsabile del procedimento è il Dirigente del Genio Civile Toscana Sud.

Il presente avviso sarà pubblicato all'albo pretorio del comune di **Orbetello (GR)** per 15 giorni consecutivi a partire dal giorno **15/10/2025**.

Sarà inoltre pubblicato sul B.U.R.T. e sul sito web della Regione Toscana al seguente link: <https://www.regione.toscana.it/-/avvisi-istruttoria-risorse-idriche>.

L'originale della domanda ed i documenti allegati sono depositati presso la sede del Genio Civile Toscana Sud di Grosseto, ufficio Acque in Corso Carducci n. 57, e potranno essere visionati, previo appuntamento telefonando al n° 055/4386896. Le eventuali osservazioni ed opposizioni possono essere presentate, in forma scritta, alla Regione Toscana entro **45** giorni dalla data di pubblicazione del presente Avviso mediante PEC indirizzata a [regionetoscana@postacert.toscana.it](mailto:regionetoscana@postacert.toscana.it)

La conferenza istruttoria è fissata per il giorno **02/12/2025** con ritrovo alle ore **09:00** presso l'ufficio acque della sede di Grosseto del Genio Civile Toscana Sud in Corso Carducci n. 57.

In caso di ammissione di domande concorrenti la visita potrà essere rinviata ad altra data mediante specifico avviso pubblicato sul sito internet della Regione Toscana e sull'albo pretorio del comune interessato.

Alla visita dei luoghi può intervenire chiunque interessato e possono essere presentate osservazioni ed opposizioni in merito.

Il presente avviso costituisce comunicazione avvio procedimento.

Il termine per la conclusione del procedimento istruttorio è quello previsto dal regolamento regionale 61/R/2016 (180 gg).

**Il Dirigente**  
**(Ing. Renzo Ricciardi)**

[www.regione.toscana.it](http://www.regione.toscana.it)  
[PEC:regionetoscana@postacert.toscana.it](mailto:regionetoscana@postacert.toscana.it)  
[C.F. - P.I.: 01386030488](tel:01386030488)

**REGIONE TOSCANA**  
**Direzione Difesa del Suolo e Protezione Civile**

**Settore Genio Civile Toscana Nord**

**Sede di Lucca**

oooooooooooooooooooo

**R.D. 1775/1933 – UTILIZZAZIONE ACQUA PUBBLICA**

**Domanda di ricerca e concessione acque sotterranee in Comune di Pietrasanta**  
**Intestatario BERTONI SILVIO DI FRANCO BERTONI - PRATICA SIDIT n° 3551/2025**

La Ditta Individuale BERTONI SILVIO DI FRANCO BERTONI con sede legale in Pietrasanta (LU) Via Garibaldi n. 118 - C.F. BRTFNC52E01G628U ha presentato in data 25/07/2025, prot. 0604592, istanza per la ricerca e l' utilizzo in concessione di acqua pubblica per una quantità media di acqua pari a 0,125 l/s per un volume annuo di 4000 mc per uso PRODUZIONI BENI E SERVIZI mediante la realizzazione di n° 1 pozzo in comune di Pietrasanta, su terreno in disponibilità, contraddistinto al Catasto dei terreni dello stesso comune al foglio 18 mappale 340.

Ai sensi dell'art. 45 del Regolamento di attuazione della L.R. 80/2015, la presente pubblicazione costituisce comunicazione di avvio del procedimento di rilascio della concessione per la derivazione acque pubbliche, ai sensi degli artt. 7 e 8 della L. 241/1990. Tale procedimento dovrà concludersi entro giorni 210 dalla data di presentazione dell'istanza, salvo l'interruzione dei termini, necessaria per l'acquisizione di ulteriore documentazione eventualmente richiesta e pareri, per le valutazioni ambientali, per l' eventuale esame di opposizioni presentate da Enti o da privati.

Il responsabile del procedimento è il Geol. Giorgio Mazzanti (e-mail: giorgio.mazzanti@regione.toscana.it), presso il Settore Genio Civile Toscana Nord - Sede di Lucca.

L'originale della domanda ed i documenti allegati sono depositati per la visione previo appuntamento (tel 055 4386371) presso la sede del Genio Civile Toscana Nord di Lucca in via della Quarquonia, 2.

Le eventuali osservazioni ed opposizioni possono essere presentate alla Regione entro 45 giorni dalla data di pubblicazione del presente Avviso mediante PEC indirizzata a regionetoscana@postacert.toscana.it, o in forma cartacea con invio a Regione Toscana, Genio Civile Toscana Nord, sede di Lucca, via della Quarquonia, 2.

La visita locale d'istruttoria, di cui al primo comma dell'articolo 8 del T.U. n. 1775/1933, alla quale potrà intervenire chiunque vi abbia interesse, è fissata per il giorno 25 novembre 2025 con ritrovo alle ore 12.00 presso il luogo dove verrà eseguito il pozzo

Il presente avviso è pubblicato sul sito istituzionale della Regione Toscana, sull'albo pretorio del comune di Pietrasanta per 15 giorni consecutivi e sul BURT Regionale a decorrere dalla data del 15/10/2025

**Il Dirigente**  
**(Ing.Andrea Morelli)**  
**Firmato**

ep

Regione Toscana  
Direzione Difesa del Suolo e Protezione Civile  
Genio Civile Valdarno Inferiore

R.D. 11/12/1933 n. 1775. Pratica 3617/2025. Procedimento 6288/2025. Domanda di ricerca e concessione di acque pubbliche sotterranee nel territorio del Comune di Livorno (LI). Richiedente: S.L.A.C. Società Livornese Autotrasporti Carburanti S.r.l..

AVVISO

La società richiedente, “S.L.A.C. Società Livornese Autotrasporti Carburanti S.r.l.” con sede legale in via Firenze, 70 – Livorno (LI), nella persona del suo legale rappresentante, in data 11 settembre 2025 ha presentato domanda, acquisita al protocollo numero 722618 per la ricerca e concessione di derivazione di acque pubbliche sotterranee il cui utilizzo ad uso civile è stimato per un quantitativo di 4.000 m3/anno a fronte di una portata media di 1 l/sec, mediante n° 1 derivazione ubicata nel territorio del Comune di Livorno (LI), località via Firenze, su terreni di proprietà del richiedente contraddistinti al Nuovo Catasto Terreni di detto Comune al foglio n° 10, particella n° 347.

Il Responsabile del Procedimento in oggetto è il Dott. Geol. Giovanni Testa, Funzionario del Settore Genio Civile Valdarno Inferiore.

Il presente avviso sarà pubblicato all’Albo Pretorio del Comune di Livorno (LI) per 15 giorni consecutivi a partire dal giorno 15 ottobre 2025, sul BURT e consultabile sul sito web della Regione Toscana tramite il seguente link: <http://www.regione.toscana.it/enti-e-associazioni/ambiente/acqua>.

L’originale della domanda ed i documenti in forma digitale potranno essere consultati, su richiesta, con le modalità che dovranno essere concordate con il Responsabile del Procedimento Dott. Geol. Giovanni Testa (tel. 055/4287022 – 335/450210 – mail: [giovanni.testa@regione.toscana.it](mailto:giovanni.testa@regione.toscana.it)).

Le eventuali osservazioni ed opposizioni potranno essere presentate non oltre 45 (quarantacinque) giorni dalla data di pubblicazione del presente AVVISO sul BURT inoltrandole nei modi formali alla Regione Toscana al seguente indirizzo di posta elettronica certificata (PEC) [regionetoscana@postacert.toscana.it](mailto:regionetoscana@postacert.toscana.it) o in forma scritta a Regione Toscana, Genio Civile Valdarno Inferiore, sede di Livorno, via A. Nardini n. 31, 57125 - Livorno (LI).

Si rende noto che la visita locale di istruttoria è fissata per il giorno **4 novembre 2025** con ritrovo alle ore **11:00** presso la località in cui verrà realizzato il pozzo. In quella sede gli interessati potranno presentare motivate osservazioni ed opposizioni.

In caso di ammissione di domande concorrenti, la visita potrà essere rinviata ad altra data mediante specifico avviso pubblicato sul Bollettino Ufficiale della Regione Toscana ed all’Albo Pretorio.

Ai sensi dell’articolo 45 del Regolamento di attuazione della L.R. 80/2015, la presente pubblicazione costituisce comunicazione di avvio del procedimento di rilascio della concessione per la derivazione di acque pubbliche, ai sensi degli articoli 7 e 8 della legge 241/1990 e s.m.i.. Tale procedimento dovrà concludersi nei termini previsti dal D.P.G.R. n. 61/R 2016, salvo sospensione del termine per

l'acquisizione pareri, atti di assenso e certificazioni o per eventuale richiesta di documentazione integrativa. Decorsi i termini per la conclusione del procedimento avverso il silenzio dell'Amministrazione è possibile esperire i rimedi contemplati dall'articolo 2, comma 8 della legge 241/1990 s.m.i..

Il Responsabile del Procedimento

*Dott. Geol. Giovanni Testa*

**REGIONE TOSCANA - GENIO CIVILE VALDARNO SUPERIORE****Tipo dell'atto da pubblicare: AVVISO**

R.D. 1755/33 - Regolamento Regione Toscana n.61/R del 16/08/2016 e s.m.i. - Istanza di Autorizzazione ricerca e contestuale concessione di acque sotterranee ad uso diverso dal domestico per l'utilizzo di acqua sotterranea Procedimento-Pratica SIDIT n. 6359/2025-3670/2025.

In data 21-05-2025, ACQUE S.P.A. ha/hanno presentato domanda in Atti a questa Amministrazione acquisita al Prot. n. 0367239 relativa alla richiesta di concessione per la derivazione delle seguenti opere: autorizzazione alla ricerca di acque sotterranee tramite il prelievo da n 1 POZZO, ad uso POTABILE ubicato nel Comune di Vinci, località Sovigliana, catastalmente censito al foglio n. 52, particella n. 268. I quantitativi richiesti sommano ad un massimo complessivo di 189216 mc/anno, corrispondenti ad una portata media di concessione pari a 6 l/sec. Il presente avviso sarà pubblicato nell'albo pretorio del Comune di Vinci per 15 giorni consecutivi a partire dal giorno 15/10/2025 e sarà consultabile sul sito web della Regione Toscana, tramite il seguente link <https://www.regione.toscana.it/-/avvisi-istruttoria-risorse-idriche>

L'originale della domanda ed i documenti allegati sono depositati, per la visione, presso gli uffici del Genio Civile Competente.

Le eventuali osservazioni ed opposizioni potranno essere presentate nelle seguenti modalità:

- per le richieste di acqua pubblica superiori ai 3.000 mc annui: entro 45 gg, dalla data di pubblicazione del presente avviso;

Le eventuali osservazioni ed opposizioni potranno essere inviate nei modi formali alla Regione Toscana al seguente indirizzo (PEC): [regionetoscana@postacert.toscana.it](mailto:regionetoscana@postacert.toscana.it), o in forma scritta a Regione Toscana, Settore Genio Civile Valdarno Superiore come sopra specificato.

Si rende noto che la visita locale di istruttoria è fissata per il giorno 25/11/2025 con ritrovo alle ore 10,30 presso l'ubicazione della derivazione. In quella sede gli interessati possono presentare motivate osservazioni ed opposizioni.

Ai sensi dell'art 45 del D.G.R.T. n. 61/R 2016 il presente avviso vale come avvio del procedimento ai sensi del combinato disposto di cui agli art. 7 e 8 della Legge 7 agosto 1990 n. 241 e s.m.i. pertanto si comunica che:

- L'Amministrazione competente per il procedimento in oggetto è la Regione Toscana-Direzione Difesa del Suolo -Settore Genio Civile Valdarno Superiore;
- Il Responsabile competente ad emettere il provvedimento finale è il Dirigente del Settore Genio Civile Valdarno Superiore ed il Responsabile del procedimento è il titolare di incarico di Elevata Qualificazione in "Procedure tecnico autorizzative in materia di acque - Valdarno Superiore", Ing. Carmelo Cacciatore (tel. 0554382621, mail: [carmelo.cacciatore@regione.toscana.it](mailto:carmelo.cacciatore@regione.toscana.it));
- Per informazioni e contatti: PANARELLO Giuseppe, Tel. 0554386080, e-mail: [giuseppe.panarello@regione.toscana.it](mailto:giuseppe.panarello@regione.toscana.it)



**REGIONE TOSCANA**  
Giunta Regionale

**Direzione Difesa del Suolo e  
Protezione Civile**  
Genio Civile Valdarno Centrale

R.D. n. 1775/1933. Domanda di concessione acque pubbliche nel Comune di Prato. Richiedente Fondazione PARSEC. Pratica n. 7560/2024, Procedimento SIDIT n. 10399/2024.

Il richiedente Fondazione PARSEC, ha presentato domanda di Concessione, Prot. n. 424765 del 30/07/2024, per utilizzare un prelievo massimo pari a 30 litri al secondo e medio annuo pari a 1,67 litri al secondo, con un volume annuo complessivo di prelievo pari a mc. 52600, di Acqua Superficiale, in Comune di Prato per uso CIVILE.

Il Responsabile del Procedimento è il dott. Michele Caramelli.

La domanda e gli allegati tecnici relativi sono depositati, ai fini di eventuale visione, all'ufficio del Genio Civile Valdarno Centrale sito in Piazza della Resistenza 54 (sede di Pistoia).

Chiunque abbia interesse, può presentare in forma scritta all'ufficio suddetto, osservazioni, reclami o opposizioni entro 45 (quarantacinque) giorni dalla avvenuta presente pubblicazione.

La pubblicazione del presente avviso costituisce comunicazione di avvio del procedimento ai sensi e per gli effetti dell'art. 8 comma 3 della L. 241/90.

La conclusione del procedimento è prevista in 180 giorni dalla data di deposito dell'istanza, fatta salva la sospensione dei termini, per l'acquisizione di integrazioni documentali e/o pareri di altre Amministrazioni/Enti.

Il presente avviso è pubblicato per un periodo di 15 giorni consecutivi presso l'Albo Pretorio del Comune di riferimento.

IL DIRIGENTE  
Fabio MARTELLI

Consorzio di Bonifica 3 Medio Valdarno  
Ufficio per le espropriazioni

**Determina del dirigente n. 628 del 06.10.2025**

**Oggetto: “Adeguamento rampe e viabilità di servizio funzionale alla manutenzione, lungo il T. Brana presso via della Badia, nel Comune di Pistoia” - Rif. GLP 1152 – Rif. Tit. 13\_1\_1138. Liquidazione delle indennità di espropriazione ai sensi dell’art. 22 del D.P.R. 8.06.2021 n. 327.**

#### IL DIRIGENTE

*omissis*

#### Premesso che:

- il progetto relativo all’*“Adeguamento rampe e viabilità di servizio funzionale alla manutenzione, lungo il T. Brana presso via della Badia, nel Comune di Pistoia”* - Rif. GLP 1152 – Rif. Tit. 13\_1\_1138, è compreso nel Piano delle attività di bonifica per l’anno 2024 di questo Consorzio, adottato ai sensi della L.R. 79/2012 con Deliberazione dell’Assemblea consortile n. 22 del 16/11/2023;
- il Piano delle Attività di Bonifica 2024 sopra citato, ai sensi dell’art. 26 della L.R. 79/2012, è stato approvato dalla Giunta Regionale con Deliberazione n. 361 del 25/03/2024 nell’ambito del Documento Operativo per la Difesa del Suolo;
- in data 02/03/2022 è stata assunta l’Ordinanza del Commissario di Governo n. 15 che individua il Consorzio di bonifica 3 Medio Valdarno quale Ente attuatore degli interventi in questione e stabilisce che per la loro attuazione si applicano le disposizioni di cui all’Allegato B dell’Ordinanza stessa;
- con la Determina del Dirigente n. 139 del 05/03/2025 è stato emesso il provvedimento conclusivo della conferenza dei servizi indetta ai sensi dell’art.14-ter comma 7 della L. 241/1990, è stato approvato il progetto di fattibilità tecnico economica dell’opera, dando atto che lo stesso costituisce, ai sensi dell’art. 3 comma 11 della L.R. 80/2015, variante agli strumenti urbanistici del Comune di Pistoia e, pertanto, per gli effetti di detta variante, è stato apposto il vincolo preordinato agli espropri sui terreni necessari alla realizzazione delle opere, come prescritto dal D.P.R. 327/2001 all’art. 9 comma 1.

#### Richiamati:

- il Decreto definitivo di esproprio con determinazione urgente dell’indennità provvisoria ex art. 22 del D.P.R. 327/2001 prot. n. 0003231/2025 del 20.03.2025, con il quale sono state stabilite in via d’urgenza, la misura delle indennità da corrispondere alle proprietà dei terreni interessati dalle opere in questione;
- i verbali di immissione in possesso con contestuale redazione dello stato di consistenza redatti in contraddittorio con i proprietari in data 15 aprile 2025 acquisiti al protocollo consortile con i numeri 0004404/2025 e 0004405/2025 in pari data, con il quale veniva data esecuzione al citato Decreto di esproprio.

#### Considerato che:

- le ditte di cui al prospetto allegato al presente atto a costituirne parte integrante e sostanziale, hanno comunicato la condivisione delle indennità provvisorie come determinata in via d’urgenza dalla tabella allegata al citato Decreto definitivo di esproprio ex art.22 del D.P.R. 327/2001 n. 0003231/2025 del 20.03.2025, fornendo altresì la documentazione prevista dall’art. 20 c. 8 D.P.R. 327/2001 e precisamente:

<b>Pro gr.</b>	<b>Ditta catastale</b>	<b>Dichiarazione di accettazione dell'indennità ex art. 22 D.P.R. 327/2001</b>	<b>Documentazione ex artt. 20 c.8 e 26 c.3 D.P.R. 327/2001</b>	<b>Indennità di esproprio da liquidare</b>
<b>1</b>	<b>Bini Gianfranco c.f. BNIGFR38P23G713W prop. 1/1</b>	Prot.n.0011245/2025 del 09.08.2025	Prot. n.0011244/2025 del 09.08.2025	<b>€ 339,00</b>

**Vista** la necessità di provvedere alla liquidazione delle indennità di cui sopra,

#### **DETERMINA**

1. Di liquidare ai proprietari dei terreni interessati dall'“Adeguamento rampe e viabilità di servizio funzionale alla manutenzione, lungo il T. Brana presso via della Badia, nel Comune di Pistoia” - Rif. GLP 1152 – Rif. Tit. 13\_1\_1138 la somma dovuta a titolo di indennità definitiva di esproprio, a seguito dell'accettazione delle somme determinate in via d'urgenza con Decreto definitivo di esproprio ex art. 22 del D.P.R. 327/2001 prot. n. 0003231/2025 del 20.03.2025, per un importo complessivo di € 339,00 secondo le modalità indicate nel prospetto allegato al presente atto quale parte integrante dello stesso e di cui si omette la pubblicazione per motivi di riservatezza;
2. Di dare atto che la somma suddetta non è gravata dalla ritenuta fiscale prevista dall'art.11 della Legge n. 413/91, in quanto i terreni in questione non sono compresi in zone di tipo A, B, C, D come definite dagli strumenti urbanistici;
3. Di imputare la somma indicata per un importo totale di € 339,00 come da assegnazione rilevabile dalla tabella in calce;
4. Di provvedere alla pubblicazione del presente provvedimento, per estratto, nel Bollettino Ufficiale della Regione Toscana ai sensi dell'art. 26 comma 7 del D.P.R. n. 327/2001, dando atto che ai sensi dell'art. 26 comma 8 del D.P.R. n. 327/2001, il presente provvedimento diventerà esecutivo decorsi trenta giorni dal compimento delle formalità di cui al punto precedente, se non è proposta l'opposizione dai terzi;
5. Di provvedere alla pubblicazione all'albo online del Consorzio, con modalità telematiche, per almeno dieci giorni consecutivi decorsi i quali l'atto continuerà comunque ad essere liberamente accessibile dalla sezione “Archivio atti” del sito internet istituzionale del Consorzio stesso, al fine altresì di garantire l'adempimento degli obblighi ex D. Lgs. 14/03/2013 n. 33;
6. Di dare atto che all'emanazione del presente provvedimento, sia in fase istruttoria che in fase decisionale, non hanno preso parte soggetti in conflitto di interessi, anche potenziali, ai sensi dell'art. 6bis L 241/90, del vigente codice di comportamento nonché del vigente Piano triennale per la prevenzione della corruzione e trasparenza;
7. Di dare atto inoltre che il Responsabile del Procedimento di espropriazione ai sensi dell'art. 5, L. 241/90 è la sottoscritta Dirigente dell'Area Patrimonio ed Espropri, Dott.ssa Alessandra Deri e che il Consorzio di Bonifica 3 Medio Valdarno, nella qualità di titolare del trattamento tratta i dati, unicamente per le finalità pubbliche previste dal DPR 327/2001. I dati verranno comunicati a terzi esclusivamente nei casi previsti dalla normativa vigente. Informazioni dettagliate anche in ordine al diritto di accesso ed agli altri diritti, sono riportate nell'informativa completa presso le sedi consortili e sul sito <https://www.cbmv.it/it/page/informative-sui-singoli-trattamenti>.

**LA DIRIGENTE**

Consorzio di Bonifica 3 Medio Valdarno  
Ufficio per le espropriazioni

**Determina del dirigente n. 634 del 08.10.2025**

**Oggetto:** *"Interventi di manutenzione con realizzazione di pista di servizio e sistemazioni locali di fossi minori in adiacenza alla traversa della steccaia in sinistra del fiume Elsa in località Badia a Elmi in comune di San Gimignano" ID GLP 1048 - Tit. 13\_1\_1032. Deposito delle indennità di esproprio presso il Ministero dell'Economia e delle Finanze - Ragioneria Territoriale dello Stato di Firenze (ex Cassa Depositi e Prestiti).*

**IL DIRIGENTE**

*omissis*

**Premesso che:**

- il progetto relativo agli *"Interventi di manutenzione con realizzazione di pista di servizio e sistemazioni locali di fossi minori in adiacenza alla traversa della steccaia in sinistra del fiume Elsa in località Badia a Elmi in comune di San Gimignano" ID GLP 1048 - Tit. 13\_1\_1032*, è compreso nel Piano delle attività di bonifica per l'anno 2023 di questo Consorzio, adottato ai sensi della L.R. 79/2012 con Deliberazione dell'Assemblea consortile n. 34 del 17/11/2022 e successive modifiche ed integrazioni;
- il Piano delle Attività di Bonifica 2023 sopra citato, ai sensi dell'art. 26 della L.R. 79/2012, è stato approvato dalla Giunta Regionale con Deliberazione n. 245 del 13/03/2023 nell'ambito del Documento operativo per la difesa del suolo;
- con la Determina del Dirigente n. 404 del 08/08/2024 è stato emesso il provvedimento conclusivo della conferenza dei servizi indetta ai sensi dell'art.14-ter comma 7 della L. 241/1990, è stato approvato il progetto di fattibilità tecnico economica dell'opera, dando atto che lo stesso costituisce, ai sensi dell'art. 3 comma 11 della L.R. 80/2015, variante agli strumenti urbanistici del Comune di San Gimignano (SI) e, pertanto, per gli effetti di detta variante, è stato apposto il vincolo preordinato agli espropri sui terreni necessari alla realizzazione delle opere, come prescritto dal D.P.R. 327/2001 all'art. 9 comma 1;
- con la medesima Determina di approvazione del progetto di fattibilità tecnico economica è stata dichiarata la pubblica utilità, indifferibilità ed urgenza delle opere;

**Richiamati:**

- il Decreto definitivo di esproprio con determinazione urgente dell'indennità provvisoria ex art. 22 del D.P.R. 327/2001 prot. n. 0015259/2024 del 25.11.2024, con il quale sono state stabilite in via d'urgenza, la misura delle indennità da corrispondere alle proprietà dei terreni interessati dalle opere in questione;
- i verbali di immissione in possesso con contestuale redazione dello stato di consistenza redatti in contraddittorio con i proprietari in data 23 gennaio 2025 acquisiti al protocollo consortile con i numeri 0000731/2025, 0000733/2025, 0000734/2025, 0000735/2025, 0000736/2025, 0000737/2025 e 0000738/2025 in pari data, con il quale veniva data esecuzione al citato Decreto di esproprio.

**Considerato** che le proprietà di cui al prospetto allegato al presente atto a costituirne parte integrante e sostanziale, nel termine stabilito, non hanno comunicato la condivisione dell'indennità, del succitato decreto di esproprio, nonché non hanno fornito la documentazione prevista dall'art. 20 c. 8 e 26 c. 3 D.P.R. 327/2001, attestante la piena e libera proprietà dei beni oggetto del citato decreto di esproprio.

**Vista** la necessità di provvedere al deposito presso la Ragioneria Territoriale dello Stato di Firenze, delle indennità di esproprio,

**DETERMINA**

1. Di depositare presso il Ministero dell'Economia e delle Finanze - Ragioneria Territoriale dello Stato di Firenze (ex Cassa Depositi e Prestiti), a seguito del Decreto definito di esproprio con determinazione urgente dell'indennità provvisoria ai sensi del ex art. 22 del D.P.R. 327/2001 prot. n. 0015259/2024 del 25.11.2024 emesso per gli "Interventi di manutenzione con realizzazione di pista di servizio e sistemazioni locali di fossi minori in adiacenza alla traversa della steccaia in sinistra del fiume Elsa in località Badia a Elmi in comune di San Gimignano" ID GLP 1048 - Tit. 13\_1\_1032, dell'indennità di esproprio ai sensi degli art. 22 DPR 327/2001 a favore delle proprietà individuate nel prospetto allegato al presente atto quale parte integrante dello stesso, per un importo complessivo di € 2.730,00.
2. Di dare atto che il Ministero dell'Economia e delle Finanze - Ragioneria Territoriale dello Stato di Firenze (ex Cassa Depositi e Prestiti) sarà tenuto ad erogare le somme ricevute in deposito, a seguito di provvedimento di svincolo della presente autorità espropriante, qualora sia divenuta definitiva la determinazione dell'indennità di espropriazione così come prescritto dall'art.28 del D.P.R. n. 327/2001;
3. Di imputare le somme indicate nel citato prospetto allegato al presente atto, per un importo totale di € 2.730,00 come da assegnazione rilevabile dalla tabella in calce;
4. Di trasmettere il presente atto ai proprietari interessati nonché di provvedere alla pubblicazione del medesimo, per estratto, nel Bollettino Ufficiale della Regione Toscana ai sensi dell'art. 26 comma 7 del D.P.R. n. 327/2001;
5. Di dare atto che ai sensi dell'art. 26 comma 8 del D.P.R. n. 327/2001 il presente provvedimento diventa esecutivo decorsi trenta giorni dal compimento delle formalità di cui al punto precedente, se non è proposta l'opposizione dai terzi;
6. Di provvedere alla pubblicazione all'albo online del Consorzio, con modalità telematiche, per almeno dieci giorni consecutivi decorsi i quali l'atto continuerà comunque ad essere liberamente accessibile dalla sezione "Archivio atti" del sito internet istituzionale del Consorzio stesso, al fine altresì di garantire l'adempimento degli obblighi ex D. Lgs. 14/03/2013 n. 33;
7. Di dare atto che all'emanazione del presente provvedimento, sia in fase istruttoria che in fase decisionale, non hanno preso parte soggetti in conflitto di interessi, anche potenziali, ai sensi dell'art. 6bis L 241/90, del vigente codice di comportamento nonché del vigente Piano triennale per la prevenzione della corruzione e trasparenza;
8. Di dare atto inoltre che il Responsabile del Procedimento di espropriazione ai sensi dell'art. 5, L. 241/90 è la sottoscritta Dirigente dell'Area Appalti, Espropri e Legale, Dott.ssa Alessandra Deri e che il Consorzio di Bonifica 3 Medio Valdarno, nella qualità di titolare del trattamento tratta i dati, unicamente per le finalità pubbliche previste dal DPR 327/2001. I dati verranno comunicati a terzi esclusivamente nei casi previsti dalla normativa vigente. Informazioni dettagliate anche in ordine al diritto di accesso ed agli altri diritti, sono riportate nell'informativa completa presso le sedi consortili e sul sito <https://www.cbmv.it/it/page/informative-sui-singoli-trattamenti>.

**IL DIRIGENTE**  
**Dott.ssa Alessandra Deri**

<b>ALLEGATO ALLA DETERMINA DEL DIRIGENTE</b> "Interventi di manutenzione con realizzazione di pista di servizio e sistemazioni locali di fossi minori in adiacenza alla traversa della steccaia in sinistra del fiume Elsa in località Badia a Elmi in comune di San Gimignano" ID GLP 1048 - Tit. 13_1_1032.								
Deposito delle indennità di esproprio presso il Ministero dell'Economia e delle Finanze - Ragioneria Territoriale dello Stato di Firenze (ex Cassa Depositi e Prestiti).								
progr.	Ditta	Diritto	Dati anagrafici	codice fiscale	Dati catastali		Indennità di esproprio	Totale indennità da depositare
					foglio	particella		
1	Genovese Salvatore	Prop. 1/1	nab a Belpasso (CT) # 23/12/1957	GNVSV157T23A766K	1	1439	€ 2.730,00	€ 2.730,00
						1441		
						1445		
<b>Totale complessivo</b>								<b>€ 2.730,00</b>

Consorzio di Bonifica 3 Medio Valdarno  
Ufficio per le espropriazioni

**Determina del dirigente n. 636 del 08.10.2025**

**Oggetto: “Sistema di laminazione del Torrente Ema Cassa di espansione “Consuma” (Lotto 1) nel Comune di Firenze” - Codice Rendis 09IR003/1F (09IR913/G1) con il titolo “SISTEMA DI LAMINAZIONE TORRENTE EMA: LOTTO 1 - CASSA DI ESPANSIONE CONSUMA”ID GLP 900 Rif. 13\_1\_242 - CUP: C17H21003010005. Liquidazione delle indennità di espropriazione ai sensi dell’art. 22 del D.P.R. 8.06.2021 n. 327.**

**IL DIRIGENTE**

*omissis*

**Premesso che:**

- Il progetto in questione è compreso nell’elenco degli interventi previsti dal Decreto del Ministero per la Transizione Ecologica del 15/12/2021 relativo all’approvazione delle opere regionali ammesse a finanziamento nell’ambito del Piano degli interventi di mitigazione del rischio idrogeologico denominato “Piano nazionale 2021”;
- l’attuazione di tali interventi è assicurata dal Presidente della Regione in qualità di Commissario di Governo contro il dissesto idrogeologico con i compiti, le modalità, i poteri di cui all’art. 10 del citato D.L. 91/2014 conv. in L. 116/2014 e con la possibilità di delega delle attività di competenza ad un soggetto attuatore;
- in data 02/03/2022 è stata assunta l’Ordinanza del Commissario di Governo n. 15 che individua il Consorzio di bonifica 3 Medio Valdarno quale Ente attuatore degli interventi in questione e stabilisce che per la loro attuazione si applicano le disposizioni di cui all’Allegato B dell’Ordinanza stessa;
- tali disposizioni approvate come parte integrante e sostanziale della suddetta Ordinanza, all’art.3 specificano che l’individuazione quale “ente attuatore delegato, ai sensi dell’articolo 10, comma 2 ter, del D.L. 91/2014, comporta la competenza di quest’ultimo, nel rispetto della normativa nazionale di riferimento e delle presenti disposizioni, in ordine a tutte le fasi procedurali finalizzate alla realizzazione dell’opera, con la conseguente titolarità dei poteri e delle responsabilità ad esse connesse e utilizzando, con espressa motivazione, le deroghe alla normativa nazionale di riferimento .. In particolare sono di competenza dell’ente attuatore: .. omissis .. le eventuali procedure di occupazione ed espropriazione;”;
- le disposizioni sopra citate inoltre, all’art. 5 c.4 specificano che l’approvazione del progetto da parte del Commissario di Governo contro il dissesto idrogeologico ai sensi dell’art.10 comma 6 del D.L. 91/2014 comporta la dichiarazione di pubblica utilità e costituisce, ove occorra, variante agli strumenti di pianificazione urbanistica e territoriale e/o apposizione del vincolo preordinato all’esproprio;
- in data 02/09/2022 è stata emessa l’Ordinanza del Commissario di Governo n. 114 avente ad oggetto “D.L. 91/2014 conv. in L. 116/2014 – D.L. 133/2014 conv. in L. 164/2014 – D.P.C.M.15/12/2021 – Piano Nazionale 2021 impegno di spesa per la realizzazione degli interventi”.
- con l’Ordinanza commissariale n. 48 del 24/05/2024 si prende atto che il Piano Nazionale 2023 dispone il cofinanziamento di interventi già oggetto di precedenti atti di finanziamento tra cui l’intervento in questione;

**Richiamati:**

- il Decreto definitivo di esproprio con determinazione urgente dell'indennità provvisoria ex art. 22 del D.P.R. 327/2001 prot. n. 0004106/2025 del 09.04.2025, con il quale sono state stabilite in via d'urgenza, la misura delle indennità da corrispondere alle proprietà dei terreni interessati dalle opere in questione;
- i verbali di immissione in possesso con contestuale redazione dello stato di consistenza redatti in contraddittorio con i proprietari in data 20 maggio 2025 acquisiti al protocollo consortile con i numeri 0005973/2025, 0005974/2025 e 0005975/2025 del 21.05.2025, con il quale veniva data esecuzione al citato Decreto di esproprio.

**Considerato che:**

- le ditte di cui al prospetto allegato al presente atto a costituirne parte integrante e sostanziale, hanno comunicato la condivisione delle indennità provvisorie come determinata in via d'urgenza dalla tabella allegata al citato Decreto definitivo di esproprio ex art.22 del D.P.R. 327/2001 n. 0004106/2025 del 09.04.2025, fornendo altresì la documentazione prevista dall'art. 20 c. 8 D.P.R. 327/2001 e precisamente:

<i>Pro gr.</i>	<i>Ditta catastale</i>	<i>Dichiarazione di accettazione dell'indennità ex art. 22 D.P.R. 327/2001</i>	<i>Documentazione ex artt. 20 c.8 e 26 c.3 D.P.R. 327/2001</i>	<i>Indennità di esproprio da liquidare</i>
<b>1</b>	<b>Nidiaci Paola c.f</b> NDCPLA68B47D612L, prop. 1/8;	Prot.n.0007511/2025 del 16.06.2025	Prot. n.0007508/2025 del 16.06.2025 e n.0011615/2025 del 17.09.2025	<b>€ 130.727,75</b>
	<b>Nidiaci Lisa c.f</b> NDCLSI63M59D612P, prop. 1/8;			
	<b>Nidiaci Antonio c.f</b> NDCNTN70R10Z213D, prop. 1/8;			
	<b>Nidiaci Nicoletta c.f</b> NDCNLT66E69D612P, prop. 1/8;	Prot.n.0008956/2025 del 09.07.2025	Prot.n.0008956/2025 del 09.07.2025 e n.0011615/2025 del 17.09.2025	

**Vista** la necessità di provvedere alla liquidazione delle indennità di cui sopra,

**DETERMINA**

1. Di liquidare ai proprietari dei terreni interessati dagli "Sistema di laminazione del Torrente Ema Cassa di espansione "Cascine del Riccio monte" (Lotto 2) nel Comune di Bagno a Ripoli (FI)" Codice Rendis 09IR005/IF (09IR914/G1) con il titolo "SISTEMA DI LAMINAZIONE TORRENTE EMA: LOTTO 2 - CASSA DI ESPANSIONE CASCINE DEL RICCIO MONTE" ID GLP 901 Rif. 13\_1\_242 - CUP: C17H21003020005 la somma dovuta a titolo di indennità definitiva di esproprio, a seguito dell'accettazione delle somme determinate in via d'urgenza con Decreto definitivo di esproprio ex art. 22 del D.P.R. 327/2001 prot. n. 0004106/2025 del 09.04.2025, per un importo complessivo di € 130.727,75 secondo le modalità indicate nel prospetto allegato al presente atto quale parte integrante dello stesso e di cui si omette la pubblicazione per motivi di riservatezza;

2. Di dare atto che la somma suddetta non è gravata dalla ritenuta fiscale prevista dall'art.11 della Legge n. 413/91, in quanto i terreni in questione non sono compresi in zone di tipo A, B, C, D come definite dagli strumenti urbanistici;
3. Di imputare la somma indicata per un importo totale di € 130.727,75 come da assegnazione rilevabile dalla tabella in calce;
4. Di provvedere alla pubblicazione del presente provvedimento, per estratto, nel Bollettino Ufficiale della Regione Toscana ai sensi dell'art. 26 comma 7 del D.P.R. n. 327/2001, dando atto che ai sensi dell'art. 26 comma 8 del D.P.R. n. 327/2001, il presente provvedimento diventerà esecutivo decorsi trenta giorni dal compimento delle formalità di cui al punto precedente, se non è proposta l'opposizione dai terzi;
5. Di provvedere alla pubblicazione all'albo online del Consorzio, con modalità telematiche, per almeno dieci giorni consecutivi decorsi i quali l'atto continuerà comunque ad essere liberamente accessibile dalla sezione "Archivio atti" del sito internet istituzionale del Consorzio stesso, al fine altresì di garantire l'adempimento degli obblighi ex D. Lgs. 14/03/2013 n. 33;
6. Di dare atto che all'emanazione del presente provvedimento, sia in fase istruttoria che in fase decisionale, non hanno preso parte soggetti in conflitto di interessi, anche potenziali, ai sensi dell'art. 6bis L 241/90, del vigente codice di comportamento nonché del vigente Piano triennale per la prevenzione della corruzione e trasparenza;
7. Di dare atto inoltre che il Responsabile del Procedimento di espropriazione ai sensi dell'art. 5, L. 241/90 è la sottoscritta Dirigente dell'Area Patrimonio ed Espropri, Dott.ssa Alessandra Deri e che il Consorzio di Bonifica 3 Medio Valdarno, nella qualità di titolare del trattamento tratta i dati, unicamente per le finalità pubbliche previste dal DPR 327/2001. I dati verranno comunicati a terzi esclusivamente nei casi previsti dalla normativa vigente. Informazioni dettagliate anche in ordine al diritto di accesso ed agli altri diritti, sono riportate nell'informativa completa presso le sedi consortili e sul sito <https://www.cbmv.it/it/page/informative-sui-singoli-trattamenti>.

**IL DIRIGENTE**  
**Dott.ssa Alessandra Deri**

Consorzio di Bonifica 3 Medio Valdarno  
Ufficio per le espropriazioni

**Determina del dirigente n. 638 del 08.10.2025**

**OGGETTO:** “*Chiusura arginale lungo il f. Elsa e demolizione ponte-guado con adeguamento funzionale della viabilità esistente in località Ulignano nel Comune di San Gimignano*” codice regionale D2019ENOV0027 – CUP C27H21003690006 (ID 915 GLP Rif. 13\_1\_897). *Deposito delle indennità di esproprio presso il Ministero dell’Economia e delle Finanze - Ragioneria Territoriale dello Stato di Firenze (ex Cassa Depositi e Prestiti).*

**IL DIRIGENTE**

*omissis*

**Premesso che:**

- il progetto in questione relativo alla “*Chiusura arginale lungo il f. Elsa e demolizione ponte-guado con adeguamento funzionale della viabilità esistente in località Ulignano nel Comune di San Gimignano*” codice regionale D2019ENOV0027 – CUP C27H21003690006 (ID 915 GLP Rif. 13\_1\_897), per il quale è stato individuato il Consorzio di bonifica 3 Medio Valdarno quale soggetto attuatore, è compreso nel Piano degli interventi riportato nell’allegato B della Delibera di Giunta Regionale n. 410 dell’11/04/2022 e nell’allegato A della Delibera di Giunta Regionale n. 181 del 27/02/2023 “*Aggiornamento del Piano degli interventi in conseguenza degli eccezionali eventi meteorologici che dal 3 novembre 2019 hanno colpito la Regione Toscana.*”;
- con Determina del dirigente n. 426 del 25/07/2023 è stato approvato il progetto definitivo e dichiarata la pubblica utilità delle opere, la cui efficacia è rimasta condizionata alla apposizione del vincolo preordinato all’esproprio sulle aree interessate dall’intervento ex art. 12 comma 3 DPR 327/2001.

**Richiamati:**

- il Decreto definitivo di esproprio ai sensi dell’art. 22 del D.P.R. 327/2001 prot. n. 0000999/2025 del 31.01.2025, con il quale è stata stabilita in via d’urgenza, la misura dell’indennità di espropriazione da corrispondere alle proprietà dei terreni interessati dalle opere in questione, invitandole a comunicare entro i 30 giorni successivi all’immissione in possesso, l’eventuale condivisione dell’indennità di esproprio e di asservimento come determinata dalla tabella allegata al suddetto atto;
- il “*Verbale di immissione in possesso con contestuale redazione dello stato di consistenza*” redatto in data 18 febbraio 2025 e acquisito al protocollo consortile con il n. 0001751/2025 del 19.10.2025, con il quale veniva data esecuzione al citato Decreto di esproprio;

**Considerato** che la proprietà di cui al prospetto allegato al presente atto a costituirne parte integrante e sostanziale, nel termine stabilito, non ha comunicato la condivisione dell’indennità, del succitato decreto di esproprio.

**Vista** la necessità di provvedere al deposito presso la Ragioneria Territoriale dello Stato di Firenze, dell’indennità di esproprio,

**DETERMINA**

1. Di depositare presso il Ministero dell'Economia e delle Finanze - Ragioneria Territoriale dello Stato di Firenze (ex Cassa Depositi e Prestiti), a seguito del Decreto definito di esproprio con determinazione urgente dell'indennità provvisoria ai sensi del ex art. 22 del D.P.R. 327/2001 prot. n. 0000999/2025 del 31.01.2025, emesso per la "*Chiusura arginale lungo il f. Elsa e demolizione ponte-guado con adeguamento funzionale della viabilità esistente in località Ulgignano nel Comune di San Gimignano*" codice regionale D2019ENOV0027 – CUP C27H21003690006 (ID 915 GLP Rif. 13\_1\_897), dell'indennità di esproprio ai sensi degli art. 22 DPR 327/2001 a favore della proprietà individuata nel prospetto allegato al presente atto quale parte integrante dello stesso, per un importo complessivo di € **132,00**.
2. Di dare atto che il Ministero dell'Economia e delle Finanze - Ragioneria Territoriale dello Stato di Firenze (ex Cassa Depositi e Prestiti) sarà tenuto ad erogare le somme ricevute in deposito, a seguito di provvedimento di svincolo della presente autorità espropriante, qualora sia divenuta definitiva la determinazione dell'indennità di espropriazione così come prescritto dall'art.28 del D.P.R. n. 327/2001;
3. Di imputare le somme indicate nel citato prospetto allegato al presente atto, per un importo totale di € 132,00 come da assegnazione rilevabile dalla tabella in calce;
4. Di trasmettere il presente atto ai proprietari interessati nonché di provvedere alla pubblicazione del medesimo, per estratto, nel Bollettino Ufficiale della Regione Toscana ai sensi dell'art. 26 comma 7 del D.P.R. n. 327/2001;
5. Di dare atto che ai sensi dell'art. 26 comma 8 del D.P.R. n. 327/2001 il presente provvedimento diventa esecutivo decorsi trenta giorni dal compimento delle formalità di cui al punto precedente, se non è proposta l'opposizione dai terzi;
6. Di provvedere alla pubblicazione all'albo online del Consorzio, con modalità telematiche, per almeno dieci giorni consecutivi decorsi i quali l'atto continuerà comunque ad essere liberamente accessibile dalla sezione "Archivio atti" del sito internet istituzionale del Consorzio stesso, al fine altresì di garantire l'adempimento degli obblighi ex D. Lgs. 14/03/2013 n. 33;
7. Di dare atto che all'emanazione del presente provvedimento, sia in fase istruttoria che in fase decisionale, non hanno preso parte soggetti in conflitto di interessi, anche potenziali, ai sensi dell'art. 6bis L 241/90, del vigente codice di comportamento nonché del vigente Piano triennale per la prevenzione della corruzione e trasparenza;
8. Di dare atto inoltre che il Responsabile del Procedimento di espropriazione ai sensi dell'art. 5, L. 241/90 è la sottoscritta Dirigente dell'Area Appalti, Espropri e Legale, Dott.ssa Alessandra Deri e che il Consorzio di Bonifica 3 Medio Valdarno, nella qualità di titolare del trattamento tratta i dati, unicamente per le finalità pubbliche previste dal DPR 327/2001. I dati verranno comunicati a terzi esclusivamente nei casi previsti dalla normativa vigente. Informazioni dettagliate anche in ordine al diritto di accesso ed agli altri diritti, sono riportate nell'informativa completa presso le sedi consortili e sul sito <https://www.cbmv.it/it/page/informative-sui-singoli-trattamenti>.

**IL DIRIGENTE**

**Dott.ssa Alessandra Deri**

<b>ALLEGATO ALLA DETERMINA DEL DIRIGENTE</b>								
"Chiusura arginale lungo il f. Elsa e demolizione ponte-guado con adeguamento funzionale della viabilità esistente in località Ulignano nel Comune di San Gimignano" codice regionale D2019ENOV0027 – CUP C27H21003690006 (ID 915 GLP Rif. 13_1_897).								
Deposito delle indennità di esproprio presso il Ministero dell'Economia e delle Finanze - Ragioneria Territoriale dello Stato di Firenze (ex Cassa Depositi e Prestiti).								
progr.	Ditta	Diritto	Dati anagrafici	codice fiscale	Dati catastali		Indennità di esproprio	Totale indennità da depositare
					foglio	particella		
1	Comune di San Gimignano	Prop. 1/1	sede in San Gimignano	00102500527	19	577	€ 132,00	€ 132,00
						590		
Totale complessivo								€ 132,00

Consorzio di Bonifica 3 Medio Valdarno  
Ufficio per le espropriazioni

**Determina del dirigente n. 639 del 08.10.2025**

**Oggetto: “Realizzazione dell’area di laminazione denominata lago Il Pino a servizio del canale Goricina e del sistema Acque Basse nel Comune di Signa (FI)” - Rif. 13\_1\_159. ID GLP 159 – CUP C16B19001270004. Deposito delle indennità di esproprio presso il Ministero dell’Economia e delle Finanze - Ragioneria Territoriale dello Stato di Firenze (ex Cassa Depositi e Prestiti).**

**IL DIRIGENTE**

*omissis*

**Premesso che:**

- il progetto per la “Realizzazione dell’area di laminazione denominata lago Il Pino a servizio del canale Goricina e del sistema Acque Basse nel Comune di Signa (FI)” interessa il canale Collettore Principale delle Acque Basse, asse drenante primario del sistema idrografico di bonifica affluente del Fiume Bisenzio ed il Canale Goricina tributario dello stesso Collettore, già individuati come canali di cui al Piano Generale di Bonifica del comprensorio consortile della Piana di Sesto Fiorentino, approvato in ultimo dalla Regione Toscana con Deliberazione del Consiglio Regionale n. 26 del 17/02/1998;
- l’opera rientra all’interno della Convenzione stipulata tra l’ex-Consorzio Speciale di Bonifica della Piana di Sesto Fiorentino e Territori Adiacenti (poi denominato Consorzio di Bonifica dell’Area Fiorentina e Consorzio di Bonifica 3 Medio Valdarno) ed il Comune di Firenze in data 26.10.1998, relativamente agli interventi di carattere idraulico connessi all’area di Novoli e alle richieste di completamento delle opere pervenute successivamente da parte del Comune di Firenze;
- l’intervento in questione è inserito altresì nella proposta di Piano delle attività di Bonifica per l’anno 2018 e in quello per l’anno 2019 approvati ai sensi della L.R. 79/2012, rispettivamente con Deliberazioni Assemblea consortile n. 22 del 27/10/2017, n. 26 del 7/11/2018 e n. 35 del 18/12/2018;
- con Decreto Dirigenziale della Regione Toscana n. 3686 del 29.03.2017, è stato emesso il provvedimento conclusivo del procedimento di verifica di assoggettabilità di cui all’art. 20 del D. Lgs. 152/2006 e all’art. 48 della L.R. 10/2010 con esclusione del progetto dalla procedura di valutazione di impatto ambientale con prescrizioni e raccomandazioni, per tutte le motivazioni ivi espresse e qui richiamate integralmente;
- con Determina del Dirigente n. 549 del 13.12.2018 si è proceduto all’approvazione del progetto di fattibilità tecnica economica del progetto in questione.

**Richiamati:**

- il Decreto definitivo di esproprio con determinazione urgente dell’indennità provvisoria ex art. 22 del D.P.R. 327/2001 prot. n. 0005867/2023 del 23.05.2023, con il quale sono state stabilite in via d’urgenza, la misura delle indennità da corrispondere alle proprietà dei terreni interessati dalle opere in questione;
- il verbale di immissione in possesso con contestuale redazione dello stato di consistenza redatto in data 15 giugno 2023 e acquisito al protocollo consortile con il n. 0006937/2023 in pari data, con il quale veniva data esecuzione al citato Decreto di esproprio.

**Considerato** che la proprietà di cui al prospetto allegato al presente atto a costituirne parte integrante e sostanziale, nel termine stabilito, non ha comunicato la condivisione dell’indennità, del succitato decreto di esproprio, nonché non ha fornito la documentazione prevista dall’art. 20 c. 8 e 26 c. 3 D.P.R. 327/2001, attestante la piena e libera proprietà dei beni oggetto del citato decreto di esproprio.

**Vista** la necessità di provvedere al deposito presso la Ragioneria Territoriale dello Stato di Firenze, delle indennità di esproprio,

#### **DETERMINA**

1. Di depositare presso il Ministero dell'Economia e delle Finanze - Ragioneria Territoriale dello Stato di Firenze (ex Cassa Depositi e Prestiti), a seguito del Decreto definito di esproprio con determinazione urgente dell'indennità provvisoria ai sensi del ex art. 22 del D.P.R. 327/2001 prot. n. 0005867/2023 del 23.05.2023 emesso per la "Realizzazione dell'area di laminazione denominata lago Il Pino a servizio del canale Goricina e del sistema Acque Basse nel Comune di Signa (FI)" - Rif. 13\_1\_159. ID GLP 159 – CUP C16B19001270004, dell'indennità di esproprio ai sensi degli art. 22 DPR 327/2001 a favore della proprietà individuata nel prospetto allegato al presente atto quale parte integrante dello stesso, per un importo complessivo di € 3.020,00.
2. Di dare atto che il Ministero dell'Economia e delle Finanze - Ragioneria Territoriale dello Stato di Firenze (ex Cassa Depositi e Prestiti) sarà tenuto ad erogare le somme ricevute in deposito, a seguito di provvedimento di svincolo della presente autorità espropriante, qualora sia divenuta definitiva la determinazione dell'indennità di espropriazione così come prescritto dall'art.28 del D.P.R. n. 327/2001;
3. Di imputare le somme indicate nel citato prospetto allegato al presente atto, per un importo totale di € 3.020,00 come da assegnazione rilevabile dalla tabella in calce;
4. Di trasmettere il presente atto alla proprietà interessata nonché di provvedere alla pubblicazione del medesimo, per estratto, nel Bollettino Ufficiale della Regione Toscana ai sensi dell'art. 26 comma 7 del D.P.R. n. 327/2001;
5. Di dare atto che ai sensi dell'art. 26 comma 8 del D.P.R. n. 327/2001 il presente provvedimento diventa esecutivo decorsi trenta giorni dal compimento delle formalità di cui al punto precedente, se non è proposta l'opposizione dai terzi;
6. Di provvedere alla pubblicazione all'albo online del Consorzio, con modalità telematiche, per almeno dieci giorni consecutivi decorsi i quali l'atto continuerà comunque ad essere liberamente accessibile dalla sezione "Archivio atti" del sito internet istituzionale del Consorzio stesso, al fine altresì di garantire l'adempimento degli obblighi ex D. Lgs. 14/03/2013 n. 33;
7. Di dare atto che all'emanazione del presente provvedimento, sia in fase istruttoria che in fase decisionale, non hanno preso parte soggetti in conflitto di interessi, anche potenziali, ai sensi dell'art. 6bis L 241/90, del vigente codice di comportamento nonché del vigente Piano triennale per la prevenzione della corruzione e trasparenza;
8. Di dare atto inoltre che il Responsabile del Procedimento di espropriazione ai sensi dell'art. 5, L. 241/90 è la sottoscritta Dirigente dell'Area Appalti, Espropri e Legale, Dott.ssa Alessandra Deri e che il Consorzio di Bonifica 3 Medio Valdarno, nella qualità di titolare del trattamento tratta i dati, unicamente per le finalità pubbliche previste dal DPR 327/2001. I dati verranno comunicati a terzi esclusivamente nei casi previsti dalla normativa vigente. Informazioni dettagliate anche in ordine al diritto di accesso ed agli altri diritti, sono riportate nell'informativa completa presso le sedi consortili e sul sito <https://www.cbmv.it/it/page/informative-sui-singoli-trattamenti>.

**IL DIRIGENTE**  
**Dott.ssa Alessandra Deri**

<b>ALLEGATO ALLA DETERMINA DEL DIRIGENTE</b>								
"Realizzazione dell'area di laminazione denominata lago Il Pino a servizio del canale Goricina e del sistema Acque Basse nel Comune di Signa (FI)" - Rif. 13_1_159. ID GLP 159 - CUP C16B19001270004.								
Deposito delle indennità di esproprio presso il Ministero dell'Economia e delle Finanze - Ragioneria Territoriale dello Stato di Firenze (ex Cassa Depositi e Prestiti).								
progr.	Ditta	Diritto	Dati anagrafici	codice fiscale	Dati catastali		Indennità di esproprio	Totale indennità da depositare
					foglio	particella		
1	Comune di Firenze	Prop. 1/1	con sede in Firenze (FI)	01307110484	21	180	€ 3.020,00	<b>€ 3.020,00</b>
						217		
<b>Totale complessivo</b>								<b>€ 3.020,00</b>

PUBBLICAZIONE ESTRATTO DECRETI DI ESPROPRIO, ASSERVIMENTO ed ORDINANZE DI OCCUPAZIONE TEMPORANEA – BURT – Progetto “COLLETTORE FOGNARIO DAL DEPURATORE DI PAGNANA (EMPOLI) AL DEPURATORE CUIOIO DEPUR (SAN MINIATO)” Comune di Empoli - Fucecchio - San Miniato

**ACQUE S.p.A.** - Estratto di Decreto di Esproprio n. 1 del 01/10/2025 - Comune di Empoli

Oggetto: Esproprio di cui al Progetto Definitivo relativo alla realizzazione del “COLLETTORE FOGNARIO DAL DEPURATORE DI PAGNANA (EMPOLI) AL DEPURATORE CUIOIO DEPUR (SAN MINIATO)” - Applicazione artt. 22-40 del D.P.R. n° 327/2001

Ai sensi e per gli effetti dell’art. 23 comma 5 del D.P.R. n. 327/2001, si rende noto che la Società ACQUE S.p.A., per la realizzazione del Progetto “COLLETTORE FOGNARIO DAL DEPURATORE DI PAGNANA (EMPOLI) AL DEPURATORE CUIOIO DEPUR (SAN MINIATO)” approvato come da determinazione datata 25/07/2023 n°110 del Direttore dell’Autorità Idrica Toscana, con proprio decreto del 01/10/2025 ha espropriato i seguenti immobili di proprietà della Ditta di seguito indicata determinando in via urgente l’indennità di seguito riportata:

Catasto: Terreni - Foglio di Mappa: 5 - Mappale: 817 - Qualità: Seminativo Arborato - Superficie da Espropriare (mq.): 690,00 - Intestatario: BELLUCCI ALVARO nato a GAMBASSI TERME (FI) il 06/09/1949 c.f.: BLLLV49P06D895D - Catasto: Terreni - Foglio di Mappa: 5 - Mappale: 818 - Qualità: Seminativo Arborato - Superficie da Espropriare (mq.): 270,00 - Intestatario: BELLUCCI ALVARO nato a GAMBASSI TERME (FI) il 06/09/1949 c.f.: BLLLV49P06D895D - Catasto: Terreni - Foglio di Mappa: 5 - Mappale: 820 - Qualità: Seminativo Arborato - Superficie da Espropriare (mq.): 245,00 - Intestatario: BELLUCCI ALVARO nato a GAMBASSI TERME (FI) il 06/09/1949 c.f.: BLLLV49P06D895D - Indennità Totale di Esproprio: 19.525,05 €

**ACQUE S.p.A.** - Estratto di Decreto di Asservimento n. 2 del 01/10/2025 - Comune di Empoli

Oggetto: Asservimenti di cui al Progetto Definitivo relativo alla realizzazione del “COLLETTORE FOGNARIO DAL DEPURATORE DI PAGNANA (EMPOLI) AL DEPURATORE CUIOIO DEPUR (SAN MINIATO)” - Applicazione artt. 22-40 del D.P.R. n° 327/2001

Ai sensi e per gli effetti dell’art. 23 comma 5 del D.P.R. n. 327/2001, si rende noto che la Società ACQUE S.p.A., per la realizzazione del Progetto “COLLETTORE FOGNARIO DAL DEPURATORE DI PAGNANA (EMPOLI) AL DEPURATORE CUIOIO DEPUR (SAN MINIATO)” approvato come da determinazione datata 25/07/2023 n°110 del Direttore dell’Autorità Idrica Toscana, con proprio decreto del 01/10/2025 ha asservito i seguenti immobili di proprietà della Ditta di seguito indicata determinando in via urgente l’indennità di seguito riportata:

Catasto: Terreni - Foglio di Mappa: 10 - Mappale: 411 - Qualità: Pascolo - Superficie da Asservire (mq.): 25,00 – Intestatario MASONI RENATA nata a EMPOLI (FI) il 23/02/1941 c.f. MSNRNT41B63D403Y - Catasto: Terreni - Foglio di Mappa: 10 - Mappale: 349 - Qualità: Seminativo Arborato - Superficie da Asservire (mq.): 1495,00 – Intestatario MASONI RENATA nata a EMPOLI (FI) il 23/02/1941 c.f. MSNRNT41B63D403Y - Catasto: Terreni - Foglio di Mappa: 10 - Mappale: 354 - Qualità: Vigneto - Superficie da Asservire (mq.): 52,00 – Intestatario MASONI RENATA nata a EMPOLI (FI) il 23/02/1941 c.f. MSNRNT41B63D403Y - Catasto: Terreni - Foglio di Mappa: 10 - Mappale: 355 - Qualità: Vigneto - Superficie da Asservire (mq.): 69,00 – Intestatario MASONI RENATA nata a EMPOLI (FI) il 23/02/1941 c.f. MSNRNT41B63D403Y - Catasto: Terreni - Foglio di Mappa: 10 - Mappale: 414 - Qualità: Pascolo - Superficie da Asservire (mq.): 28,00 – Intestatario MASONI RENATA nata a EMPOLI (FI) il 23/02/1941 c.f. MSNRNT41B63D403Y - Catasto: Terreni - Foglio di Mappa: 10 - Mappale: 1769 - Qualità: Seminativo Arborato - Superficie da Asservire (mq.): 33,00 – Intestatario DYRMISHI DHURATA nata a ALBANIA (EE) il 18/05/1965 c.f. DYRDRT65E58Z100S - DYRMISHI SHKELQIM nato a ALBANIA (EE) il 10/02/1959 c.f. DYRSKL59B10Z100Q - Catasto: Terreni - Foglio di Mappa: 10 - Mappale: 778 - Qualità: Seminativo Arborato - Superficie da Asservire (mq.): 2,00 – Intestatario GAINI MIRIA nata a EMPOLI (FI) il 11/12/1958 c.f. GNAMRI58T51D403M - GAINI NICO nato a EMPOLI (FI) il 05/04/1965 c.f. GNANCI65D05D403K - Catasto: Terreni - Foglio di Mappa: 10 - Mappale: 347 - Qualità: Seminativo - Superficie da Asservire (mq.): 693,00 – Intestatario MASONI ADRIANA nata a EMPOLI (FI) il 16/08/1940 c.f. MSNDRN40M56D403Q - MASONI FRANCESCA nata a EMPOLI (FI) il 26/04/1942 c.f. MSNFC42D66D403L - Catasto: Terreni - Foglio di Mappa: 10 - Mappale: 1592 - Qualità: Seminativo Arborato - Superficie da Asservire (mq.): 686,00 – Intestatario MASONI

ADRIANA nata a EMPOLI (FI) il 16/08/1940 c.f. MSNDRN40M56D403Q - MASONI FRANCESCA nata a EMPOLI (FI) il 26/04/1942 c.f. MSNFNC42D66D403L - Catasto: Terreni - Foglio di Mappa: 10 - Mappale: 1608 - Qualità: Seminativo Arborato - Superficie da Asservire (mq.): 100,00 - Intestatario NERI YURI nato a EMPOLI (FI) il 23/02/1991 c.f. NREYRU91B23D403S - Catasto: Terreni - Foglio di Mappa: 10 - Mappale: 1326 - Qualità: Seminativo Arborato - Superficie da Asservire (mq.): 139,00 - Intestatario GENNAI MANUELA nata a EMPOLI (FI) il 16/01/1972 c.f. GNNMNL72A56D403U - GENNAI MAURIZIO nato a EMPOLI (FI) il 21/01/1970 c.f. GNNMRZ70A21D403C - Catasto: Terreni - Foglio di Mappa: 10 - Mappale: 491 - Qualità: Seminativo Arborato - Superficie da Asservire (mq.): 308,00 - Intestatario MEACCI GIADA nata a EMPOLI (FI) il 07/09/1986 c.f. MCCGDI86P47D403K - MEACCI MATTEO nato a EMPOLI (FI) il 24/02/1989 c.f. MCCMTT89B24D403Y - Catasto: Terreni - Foglio di Mappa: 10 - Mappale: 735 - Qualità: Vigneto - Superficie da Asservire (mq.): 24,00 - Intestatario MEACCI GIADA nata a EMPOLI (FI) il 07/09/1986 c.f. MCCGDI86P47D403K - MEACCI MATTEO nato a EMPOLI (FI) il 24/02/1989 c.f. MCCMTT89B24D403Y - Catasto: Terreni - Foglio di Mappa: 10 - Mappale: 162 - Qualità: Seminativo Arborato - Superficie da Asservire (mq.): 714,00 - Intestatario ROSSI MARCO nato a EMPOLI (FI) il 08/08/1961 c.f. RSSMRC61M08D403C - Catasto: Terreni - Foglio di Mappa: 10 - Mappale: 1362 - Qualità: Seminativo Arborato - Superficie da Asservire (mq.): 95,00 - Intestatario ORSI GUIDO nato a CERRETO GUIDI (FI) il 17/06/1939 c.f. RSOGDU39H17C529D - ORSI STEFANO nato a EMPOLI (FI) il 19/06/1967 c.f. RSOSFN67H19D403F - Catasto: Terreni - Foglio di Mappa: 10 - Mappale: 1360 - Qualità: Seminativo Arborato - Superficie da Asservire (mq.): 384,00 - Intestatario ORSI GUIDO nato a CERRETO GUIDI (FI) il 17/06/1939 c.f. RSOGDU39H17C529D - ORSI STEFANO nato a EMPOLI (FI) il 19/06/1967 c.f. RSOSFN67H19D403F - Catasto: Terreni - Foglio di Mappa: 10 - Mappale: 390 - Qualità: Seminativo Arborato - Superficie da Asservire (mq.): 481,00 - Intestatario ORSI GUIDO nato a CERRETO GUIDI (FI) il 17/06/1939 c.f. RSOGDU39H17C529D - ORSI STEFANO nato a EMPOLI (FI) il 19/06/1967 c.f. RSOSFN67H19D403F - Catasto: Terreni - Foglio di Mappa: 10 - Mappale: 156 - Qualità: Seminativo Arborato - Superficie da Asservire (mq.): 441,00 - Intestatario AGOSTINI MARIA LUISA nata a EMPOLI (FI) il 14/05/1964 c.f. GSTMLS64E54D403M - Catasto: Terreni - Foglio di Mappa: 10 - Mappale: 703 - Qualità: Seminativo Arborato - Superficie da Asservire (mq.): 446,00 - Intestatario GASPARRI GIOVANNI nato a EMPOLI (FI) il 30/01/1961 c.f. GSPGNN61A30D403L - GASPARRI PAOLA nata a EMPOLI (FI) il 27/12/1970 c.f. GSPPLA70T67D403Y - GASPARRI PIERLUIGI nato a EMPOLI (FI) il 08/08/1963 c.f. GSPPLG63M08D403F - Catasto: Terreni - Foglio di Mappa: 10 - Mappale: 768 - Qualità: Seminativo Arborato - Superficie da Asservire (mq.): 681,00 - Intestatario GASPARRI GIOVANNI nato a EMPOLI (FI) il 30/01/1961 c.f. GSPGNN61A30D403L - GASPARRI PAOLA nata a EMPOLI (FI) il 27/12/1970 c.f. GSPPLA70T67D403Y - GASPARRI PIERLUIGI nato a EMPOLI (FI) il 08/08/1963 c.f. GSPPLG63M08D403F - Catasto: Terreni - Foglio di Mappa: 10 - Mappale: 1732 - Qualità: Seminativo Arborato - Superficie da Asservire (mq.): 310,00 - Intestatario GASPARRI GIOVANNI nato a EMPOLI (FI) il 30/01/1961 c.f. GSPGNN61A30D403L - GASPARRI PAOLA nata a EMPOLI (FI) il 27/12/1970 c.f. GSPPLA70T67D403Y - GASPARRI PIERLUIGI nato a EMPOLI (FI) il 08/08/1963 c.f. GSPPLG63M08D403F - Catasto: Terreni - Foglio di Mappa: 10 - Mappale: 145 - Qualità: Seminativo Arborato - Superficie da Asservire (mq.): 601,00 - Intestatario GASPARRI GIOVANNI nato a EMPOLI (FI) il 30/01/1961 c.f. GSPGNN61A30D403L - GASPARRI PAOLA nata a EMPOLI (FI) il 27/12/1970 c.f. GSPPLA70T67D403Y - GASPARRI PIERLUIGI nato a EMPOLI (FI) il 08/08/1963 c.f. GSPPLG63M08D403F - Catasto: Terreni - Foglio di Mappa: 5 - Mappale: 816 - Qualità: Seminativo Arborato - Superficie da Asservire (mq.): 167,00 - Intestatario BELLUCCI ALVARO nato a GAMBASSI TERME (FI) il 06/09/1949 c.f. BLLLVR49P06D895D - Catasto: Terreni - Foglio di Mappa: 5 - Mappale: 795 - Qualità: Vigneto - Superficie da Asservire (mq.): 207,00 - Intestatario LEBENWOOD S.R.L. con sede in EMPOLI (FI) c.f. 06296360487 - Catasto: Terreni - Foglio di Mappa: 5 - Mappale: 483 - Qualità: Seminativo Arborato - Superficie da Asservire (mq.): 29,00 - Intestatario LEBENWOOD S.R.L. con sede in EMPOLI (FI) c.f. 06296360487 - Catasto: Terreni - Foglio di Mappa: 5 - Mappale: 482 - Qualità: Seminativo Arborato - Superficie da Asservire (mq.): 18,00 - Intestatario BLESCE LUCIA CRISTINA nata a ALBANO DI LUCANIA (PZ) il 27/08/1932 c.f. BLSLCR32M67A131F - SARANGELO ANTONIO nato a ALBANO DI LUCANIA (PZ) il 04/08/1958 c.f. SRNNTN58M04A131K - SARANGELO FRANCESCO nato a ALBANO DI LUCANIA (PZ) il 05/04/1964 c.f. SRNFNC64D05A131O - SARANGELO MARIA ROSA nata a ALBANO DI LUCANIA (PZ) il 03/09/1955 c.f. SRNMRS55P43A131S - SARANGELO ROCCO nato a ALBANO DI LUCANIA (PZ) il 31/01/1961 c.f. SRNRCC61A31A131S - SARANGELO SARA nata a EMPOLI (FI) il 12/03/1969 c.f. SRNSRA69C52D403D - Catasto: Terreni - Foglio di Mappa: 5 - Mappale: 75 - Qualità: Seminativo - Superficie da Asservire (mq.): 391,00 - Intestatario TRUST MARIA ROSA CHIARUGI ONLUS con sede in SAN MINIATO (PI) c.f. 91019100501 - Catasto: Terreni - Foglio di Mappa: 21 - Mappale: 123 - Qualità: Seminativo Arborato - Superficie da Asservire (mq.): 745,00 - Intestatario BAGNOLI MARIA TERESA nata a EMPOLI (FI) il 22/04/1938 c.f. BGNMTR38D62D403R - Catasto:

Terreni - Foglio di Mappa: 21 - Mappale: 557 - Qualità: Seminativo - Superficie da Asservire (mq.): 198,00 – Intestatario BERTINI TIZIANA nata a CASTELFIORENTINO (FI) il 14/03/1955 c.f. BRTTZN55C54C101V - CROCIANI GIACOMO nato a EMPOLI (FI) il 18/12/1986 c.f. CRCGCM86T18D403Y - CROCIANI YLENIA nata a SAN MINIATO (PI) il 20/03/1992 c.f. CRCYLN92C60I046B - Catasto: Terreni - Foglio di Mappa: 21 - Mappale: 558 - Qualità: Seminativo - Superficie da Asservire (mq.): 148,00 – Intestatario BERTINI TIZIANA nata a CASTELFIORENTINO (FI) il 14/03/1955 c.f. BRTTZN55C54C101V - CROCIANI GIACOMO nato a EMPOLI (FI) il 18/12/1986 c.f. CRCGCM86T18D403Y - CROCIANI YLENIA nata a SAN MINIATO (PI) il 20/03/1992 c.f. CRCYLN92C60I046B - Catasto: Terreni - Foglio di Mappa: 21 - Mappale: 144 - Qualità: Seminativo Arborato - Superficie da Asservire (mq.): 1264,00 – Intestatario ULIVI MONICA nata a EMPOLI (FI) il 27/09/1963 c.f. LVUMNC63P67D403I - Catasto: Terreni - Foglio di Mappa: 21 - Mappale: 367 - Qualità: Seminativo Arborato - Superficie da Asservire (mq.): 74,00 – Intestatario ULIVI OLIVIERO nato a EMPOLI (FI) il 16/09/1953 c.f. LVULVR53P16D403D - Catasto: Terreni - Foglio di Mappa: 21 - Mappale: 47 - Qualità: Seminativo Arborato - Superficie da Asservire (mq.): 14,00 – Intestatario CORRADINI ELETTRA nata a EMPOLI (FI) il 25/05/1945 c.f. CRRLTR45E65D403D - SECCHI ERALDO nato a EMPOLI (FI) il 28/05/1976 c.f. SCCRLD76E28D403L - SECCHI EROS nato a EMPOLI (FI) il 10/08/1973 c.f. SCCRSE73M10D403H - SECCHI GIADA nata a EMPOLI (FI) il 22/01/1982 c.f. SCCGDI82A62D403O - Catasto: Terreni - Foglio di Mappa: 21 - Mappale: 48 - Qualità: Vigneto - Superficie da Asservire (mq.): 328,00 – Intestatario CORRADINI ELETTRA nata a EMPOLI (FI) il 25/05/1945 c.f. CRRLTR45E65D403D - SECCHI ERALDO nato a EMPOLI (FI) il 28/05/1976 c.f. SCCRLD76E28D403L - SECCHI EROS nato a EMPOLI (FI) il 10/08/1973 c.f. SCCRSE73M10D403H - SECCHI GIADA nata a EMPOLI (FI) il 22/01/1982 c.f. SCCGDI82A62D403O - Catasto: Terreni - Foglio di Mappa: 21 - Mappale: 49 - Qualità: Seminativo Arborato - Superficie da Asservire (mq.): 601,00 – Intestatario ALDERIGHI ALESSANDRA nata a EMPOLI (FI) il 02/04/1950 c.f. LDRLSN50D42D403V - ULIVI FEDERICO nato a EMPOLI (FI) il 18/06/1977 c.f. LVUFRC77H18D403G - Indennità Totale di Asservimento: 10.791,90 €

**ACQUE S.p.A.** - Estratto di Decreto di Asservimento n. 3 del 01/10/2025 - Comune di San Miniato

Oggetto: Asservimenti di cui al Progetto Definitivo relativo alla realizzazione del “COLLETTORE FOGNARIO DAL DEPURATORE DI PAGNANA (EMPOLI) AL DEPURATORE CUOIO DEPUR (SAN MINIATO)” - Applicazione artt. 22-40 del D.P.R. n° 327/2001

Ai sensi e per gli effetti dell’art. 23 comma 5 del D.P.R. n. 327/2001, si rende noto che la Società ACQUE S.p.A., per la realizzazione del Progetto “COLLETTORE FOGNARIO DAL DEPURATORE DI PAGNANA (EMPOLI) AL DEPURATORE CUOIO DEPUR (SAN MINIATO)” approvato come da determinazione datata 25/07/2023 n°110 del Direttore dell’Autorità Idrica Toscana, con proprio decreto del 01/10/2025 ha asservito i seguenti immobili di proprietà della Ditta di seguito indicata determinando in via urgente l’indennità di seguito riportata:

Catasto: Terreni - Foglio di Mappa: 13 - Mappale: 75 - Qualità: Seminativo - Superficie da Asservire (mq.): 1140,00 – Intestatario SERAFINI FABRIZIO nato a SAN MINIATO (PI) il 03/10/1959 c.f. SRFFRZ59R03I046P - Catasto: Terreni - Foglio di Mappa: 13 - Mappale: 10 - Qualità: Seminativo - Superficie da Asservire (mq.): 160,00 – Intestatario SERAFINI FABRIZIO nato a SAN MINIATO (PI) il 03/10/1959 c.f. SRFFRZ59R03I046P - Catasto: Terreni - Foglio di Mappa: 13 - Mappale: 652 - Qualità: Seminativo - Superficie da Asservire (mq.): 929,00 – Intestatario MELAI IDA nata a FUCECCHIO (FI) il 30/01/1952 c.f. MLEDIA52A70D815Q - ROSATI PIERO nato a PISA (PI) il 27/03/1959 c.f. RSTPRI59C27G702P - ROSATI RENZO nato a SANTA CROCE SULL'ARNO (PI) il 20/12/1951 c.f. RSTRNZ51T20I177J - ROVINI ALESSANDRA nata a PONTEDERA (PI) il 20/03/1958 c.f. RVNLSN58C60G843Y - ROVINI FILIPPO nato a PISA (PI) il 04/09/1971 c.f. RVNFPP71P04G702A - Catasto: Terreni - Foglio di Mappa: 13 - Mappale: 799 - Qualità: Seminativo - Superficie da Asservire (mq.): 321,00 – Intestatario MELAI IDA nata a FUCECCHIO (FI) il 30/01/1952 c.f. MLEDIA52A70D815Q - ROSATI PIERO nato a PISA (PI) il 27/03/1959 c.f. RSTPRI59C27G702P - ROSATI RENZO nato a SANTA CROCE SULL'ARNO (PI) il 20/12/1951 c.f. RSTRNZ51T20I177J - ROVINI ALESSANDRA nata a PONTEDERA (PI) il 20/03/1958 c.f. RVNLSN58C60G843Y - ROVINI FILIPPO nato a PISA (PI) il 04/09/1971 c.f. RVNFPP71P04G702A - Catasto: Terreni - Foglio di Mappa: 13 - Mappale: 15 - Qualità: Seminativo - Superficie da Asservire (mq.): 203,00 – Intestatario MELAI IDA nata a FUCECCHIO (FI) il 30/01/1952 c.f. MLEDIA52A70D815Q - ROSATI PIERO nato a PISA (PI) il 27/03/1959 c.f. RSTPRI59C27G702P - ROSATI RENZO nato a SANTA CROCE SULL'ARNO (PI) il 20/12/1951 c.f. RSTRNZ51T20I177J - ROVINI ALESSANDRA nata a PONTEDERA (PI) il 20/03/1958 c.f. RVNLSN58C60G843Y - ROVINI FILIPPO nato a PISA (PI) il 04/09/1971 c.f. RVNFPP71P04G702A - Catasto: Terreni - Foglio di Mappa: 13 -

Mappale: 13 - Qualità: Seminativo Arborato - Superficie da Asservire (mq.): 745,00 – Intestatario ARMILLA GIUSEPPE nato a MONTESARCHIO (BN) il 08/07/1957 c.f. RMLGPP57L08F636Z - ARMILLA IMMACOLATA nata a BENEVENTO (BN) il 05/06/1962 c.f. RMLMCL62H45A783F - ARMILLA VINCENZA nata a MONTESARCHIO (BN) il 28/06/1955 c.f. RMLVCN55H68F636F - Catasto: Terreni - Foglio di Mappa: 13 - Mappale: 660 - Qualità: Seminativo Arborato - Superficie da Asservire (mq.): 239,00 – Intestatario ARMILLA GIUSEPPE nato a MONTESARCHIO (BN) il 08/07/1957 c.f. RMLGPP57L08F636Z - ARMILLA IMMACOLATA nata a BENEVENTO (BN) il 05/06/1962 c.f. RMLMCL62H45A783F - ARMILLA VINCENZA nata a MONTESARCHIO (BN) il 28/06/1955 c.f. RMLVCN55H68F636F - Catasto: Terreni - Foglio di Mappa: 13 - Mappale: 664 - Qualità: Seminativo Arborato - Superficie da Asservire (mq.): 366,00 – Intestatario ARMILLA GIUSEPPE nato a MONTESARCHIO (BN) il 08/07/1957 c.f. RMLGPP57L08F636Z - ARMILLA IMMACOLATA nata a BENEVENTO (BN) il 05/06/1962 c.f. RMLMCL62H45A783F - ARMILLA VINCENZA nata a MONTESARCHIO (BN) il 28/06/1955 c.f. RMLVCN55H68F636F - Catasto: Terreni - Foglio di Mappa: 13 - Mappale: 662 - Qualità: Seminativo Arborato - Superficie da Asservire (mq.): 493,00 – Intestatario CAPASSO RINO nato a TOCCO CAUDIO (BN) il 30/04/1962 c.f. CPSRNI62D30L185H - COPPOLARO FILOMENA nata a TOCCO CAUDIO (BN) il 08/08/1940 c.f. CPPFMN40M48L185L - BONFIGLIOLI MARTINA nata a SAN MINIATO (PI) il 24/09/1970 c.f. BNFMTN70P64I046Y - Catasto: Terreni - Foglio di Mappa: 13 - Mappale: 103 - Qualità: Seminativo Arborato - Superficie da Asservire (mq.): 8,00 – Intestatario CAPASSO RINO nato a TOCCO CAUDIO (BN) il 30/04/1962 c.f. CPSRNI62D30L185H - COPPOLARO FILOMENA nata a TOCCO CAUDIO (BN) il 08/08/1940 c.f. CPPFMN40M48L185L - BONFIGLIOLI MARTINA nata a SAN MINIATO (PI) il 24/09/1970 c.f. BNFMTN70P64I046Y - Catasto: Terreni - Foglio di Mappa: 13 - Mappale: 16 - Qualità: Seminativo - Superficie da Asservire (mq.): 480,00 – Intestatario BATTINI CARLA nata a PISA (PI) il 24/07/1950 c.f. BTTCRL50L64G702K - BINI FRANCESCO nato a PONTEDEIRA (PI) il 16/01/1966 c.f. BNIFNC66A16G843D - BINI LORENZO nato a FUCECCHIO (FI) il 12/02/1971 c.f. BNILNZ71B12D815S - BONISTALLI PATRIZIA nata a MESSINA (ME) il 22/08/1972 c.f. BNSPRZ72M62F158U - CAPONI ENZO nato a CASTELFRANCO DI SOTTO (PI) il 12/08/1937 c.f. CPNNZE37M12C113Y - CAPONI MARIO nato a SAN MINIATO (PI) il 07/12/1933 c.f. CPNMRA33T07I046Z - GIANNOTTI MARCO nato a PISA (PI) il 02/05/1976 c.f. GNNMRC76E02G702F - GIOMI RICCARDO nato a PISA (PI) il 22/08/1959 c.f. GMIRCR59M22G702E - NOVELLI GIULIANO nato a SANTA CROCE SULL'ARNO (PI) il 12/09/1944 c.f. NVLGLN44P12I177S - QUAGLIERINI CARLA nata a SANTA CROCE SULL'ARNO (PI) il 15/06/1957 c.f. QGLCRL57H55I177U - QUAGLIERINI LETIZIA nata a SANTA CROCE SULL'ARNO (PI) il 07/12/1948 c.f. QGLLTZ48T47I177U - QUIRICI ALFA nata a SANTA CROCE SULL'ARNO (PI) il 22/11/1934 c.f. QRCLFA34S62I177O - QUIRICI ANTONIO nato a PISA (PI) il 08/08/1963 c.f. QRCNTN63M08G702V - QUIRICI BARBARA nata a PIETRASANTA (LU) il 12/09/1974 c.f. QRCBBR74P52G628S - QUIRICI CRISTIANO nato a PIETRASANTA (LU) il 12/01/1980 c.f. QRCCST80A12G628Z - QUIRICI GIOVANNA nata a SANTA CROCE SULL'ARNO (PI) il 25/06/1944 c.f. QRCGNN44H65I177S - QUIRICI MARCELLA nata a SANTA CROCE SULL'ARNO (PI) il 17/04/1955 c.f. QRCMCL55D57I177F - QUIRICI MARIA CRISTINA nata a FUCECCHIO (FI) il 11/05/1960 c.f. QRCMCR60E51D815X - QUIRICI MARIA GRAZIA nata a SAN MINIATO (PI) il 22/09/1955 c.f. QRCMGR55P62I046C - STEFANELLI CESARE nato a PISA (PI) il 27/01/1958 c.f. STFCRSR58A27G702O - MORELLI ALESSANDRO nato a PISA (PI) il 19/12/1963 c.f. MRLLSN63T19G702B - MORELLI ANDREA nato a PISA (PI) il 27/04/1974 c.f. MRLNDR74D27G702V - Catasto: Terreni - Foglio di Mappa: 5 - Mappale: 386 - Qualità: Seminativo - Superficie da Asservire (mq.): 120,00 – Intestatario BATTINI CARLA nata a PISA (PI) il 24/07/1950 c.f. BTTCRL50L64G702K - BINI FRANCESCO nato a PONTEDEIRA (PI) il 16/01/1966 c.f. BNIFNC66A16G843D - BINI LORENZO nato a FUCECCHIO (FI) il 12/02/1971 c.f. BNILNZ71B12D815S - BONISTALLI PATRIZIA nata a MESSINA (ME) il 22/08/1972 c.f. BNSPRZ72M62F158U - CAPONI ENZO nato a CASTELFRANCO DI SOTTO (PI) il 12/08/1937 c.f. CPNNZE37M12C113Y - CAPONI MARIO nato a SAN MINIATO (PI) il 07/12/1933 c.f. CPNMRA33T07I046Z - GIANNOTTI MARCO nato a PISA (PI) il 02/05/1976 c.f. GNNMRC76E02G702F - GIOMI RICCARDO nato a PISA (PI) il 22/08/1959 c.f. GMIRCR59M22G702E - NOVELLI GIULIANO nato a SANTA CROCE SULL'ARNO (PI) il 12/09/1944 c.f. NVLGLN44P12I177S - QUAGLIERINI CARLA nata a SANTA CROCE SULL'ARNO (PI) il 15/06/1957 c.f. QGLCRL57H55I177U - QUAGLIERINI LETIZIA nata a SANTA CROCE SULL'ARNO (PI) il 07/12/1948 c.f. QGLLTZ48T47I177U - QUIRICI ALFA nata a SANTA CROCE SULL'ARNO (PI) il 22/11/1934 c.f. QRCLFA34S62I177O - QUIRICI ANTONIO nato a PISA (PI) il 08/08/1963 c.f. QRCNTN63M08G702V - QUIRICI BARBARA nata a PIETRASANTA (LU) il 12/09/1974 c.f. QRCBBR74P52G628S - QUIRICI CRISTIANO nato a PIETRASANTA (LU) il 12/01/1980 c.f. QRCCST80A12G628Z - QUIRICI GIOVANNA nata a SANTA CROCE SULL'ARNO (PI) il 25/06/1944 c.f. QRCGNN44H65I177S - QUIRICI MARCELLA nata a SANTA CROCE SULL'ARNO (PI) il 17/04/1955 c.f.

QRCMCL55D57I177F - QUIRICI MARIA CRISTINA nata a FUCECCHIO (FI) il 11/05/1960 c.f. QRCMCR60E51D815X - QUIRICI MARIA GRAZIA nata a SAN MINIATO (PI) il 22/09/1955 c.f. QRCMGR55P62I046C - STEFANELLI CESARE nato a PISA (PI) il 27/01/1958 c.f. STFCRS58A27G7020 - MORELLI ALESSANDRO nato a PISA (PI) il 19/12/1963 c.f. MRLLSN63T19G702B - MORELLI ANDREA nato a PISA (PI) il 27/04/1974 c.f. MRLNDR74D27G702V - Catasto: Terreni - Foglio di Mappa: 13 - Mappale: 642 - Qualità: Seminativo - Superficie da Asservire (mq.): 70,00 - Intestataro BATTINI CARLA nata a PISA (PI) il 24/07/1950 c.f. BTTCL50L64G702K - BINI FRANCESCO nato a PONTEDEIRA (PI) il 16/01/1966 c.f. BNIFNC66A16G843D - BINI LORENZO nato a FUCECCHIO (FI) il 12/02/1971 c.f. BNILNZ71B12D815S - BONISTALLI PATRIZIA nata a MESSINA (ME) il 22/08/1972 c.f. BNSPRZ72M62F158U - CAPONI ENZO nato a CASTELFRANCO DI SOTTO (PI) il 12/08/1937 c.f. CPNZE37M12C113Y - CAPONI MARIO nato a SAN MINIATO (PI) il 07/12/1933 c.f. CPNMRA33T07I046Z - GIANNOTTI MARCO nato a PISA (PI) il 02/05/1976 c.f. GNNMRC76E02G702F - GIOMI RICCARDO nato a PISA (PI) il 22/08/1959 c.f. GMIRCR59M22G702E - NOVELLI GIULIANO nato a SANTA CROCE SULL'ARNO (PI) il 12/09/1944 c.f. NVLGLN44P12I177S - QUAGLIERINI CARLA nata a SANTA CROCE SULL'ARNO (PI) il 15/06/1957 c.f. QGLCRL57H55I177U - QUAGLIERINI LETIZIA nata a SANTA CROCE SULL'ARNO (PI) il 07/12/1948 c.f. QGLLTZ48T47I177U - QUIRICI ALFA nata a SANTA CROCE SULL'ARNO (PI) il 22/11/1934 c.f. QRCLFA34S62I177O - QUIRICI ANTONIO nato a PISA (PI) il 08/08/1963 c.f. QRCNTN63M08G702V - QUIRICI BARBARA nata a PIETRASANTA (LU) il 12/09/1974 c.f. QRCBBR74P52G628S - QUIRICI CRISTIANO nato a PIETRASANTA (LU) il 12/01/1980 c.f. QRCCST80A12G628Z - QUIRICI GIOVANNA nata a SANTA CROCE SULL'ARNO (PI) il 25/06/1944 c.f. QRCGNN44H65I177S - QUIRICI MARCELLA nata a SANTA CROCE SULL'ARNO (PI) il 17/04/1955 c.f. QRCMCL55D57I177F - QUIRICI MARIA CRISTINA nata a FUCECCHIO (FI) il 11/05/1960 c.f. QRCMCR60E51D815X - QUIRICI MARIA GRAZIA nata a SAN MINIATO (PI) il 22/09/1955 c.f. QRCMGR55P62I046C - STEFANELLI CESARE nato a PISA (PI) il 27/01/1958 c.f. STFCRS58A27G7020 - MORELLI ALESSANDRO nato a PISA (PI) il 19/12/1963 c.f. MRLLSN63T19G702B - MORELLI ANDREA nato a PISA (PI) il 27/04/1974 c.f. MRLNDR74D27G702V - Catasto: Terreni - Foglio di Mappa: 13 - Mappale: 643 - Qualità: Seminativo - Superficie da Asservire (mq.): 9,00 - Intestataro BATTINI CARLA nata a PISA (PI) il 24/07/1950 c.f. BTTCL50L64G702K - BINI FRANCESCO nato a PONTEDEIRA (PI) il 16/01/1966 c.f. BNIFNC66A16G843D - BINI LORENZO nato a FUCECCHIO (FI) il 12/02/1971 c.f. BNILNZ71B12D815S - BONISTALLI PATRIZIA nata a MESSINA (ME) il 22/08/1972 c.f. BNSPRZ72M62F158U - CAPONI ENZO nato a CASTELFRANCO DI SOTTO (PI) il 12/08/1937 c.f. CPNZE37M12C113Y - CAPONI MARIO nato a SAN MINIATO (PI) il 07/12/1933 c.f. CPNMRA33T07I046Z - GIANNOTTI MARCO nato a PISA (PI) il 02/05/1976 c.f. GNNMRC76E02G702F - GIOMI RICCARDO nato a PISA (PI) il 22/08/1959 c.f. GMIRCR59M22G702E - NOVELLI GIULIANO nato a SANTA CROCE SULL'ARNO (PI) il 12/09/1944 c.f. NVLGLN44P12I177S - QUAGLIERINI CARLA nata a SANTA CROCE SULL'ARNO (PI) il 15/06/1957 c.f. QGLCRL57H55I177U - QUAGLIERINI LETIZIA nata a SANTA CROCE SULL'ARNO (PI) il 07/12/1948 c.f. QGLLTZ48T47I177U - QUIRICI ALFA nata a SANTA CROCE SULL'ARNO (PI) il 22/11/1934 c.f. QRCLFA34S62I177O - QUIRICI ANTONIO nato a PISA (PI) il 08/08/1963 c.f. QRCNTN63M08G702V - QUIRICI BARBARA nata a PIETRASANTA (LU) il 12/09/1974 c.f. QRCBBR74P52G628S - QUIRICI CRISTIANO nato a PIETRASANTA (LU) il 12/01/1980 c.f. QRCCST80A12G628Z - QUIRICI GIOVANNA nata a SANTA CROCE SULL'ARNO (PI) il 25/06/1944 c.f. QRCGNN44H65I177S - QUIRICI MARCELLA nata a SANTA CROCE SULL'ARNO (PI) il 17/04/1955 c.f. QRCMCL55D57I177F - QUIRICI MARIA CRISTINA nata a FUCECCHIO (FI) il 11/05/1960 c.f. QRCMCR60E51D815X - QUIRICI MARIA GRAZIA nata a SAN MINIATO (PI) il 22/09/1955 c.f. QRCMGR55P62I046C - STEFANELLI CESARE nato a PISA (PI) il 27/01/1958 c.f. STFCRS58A27G7020 - MORELLI ALESSANDRO nato a PISA (PI) il 19/12/1963 c.f. MRLLSN63T19G702B - MORELLI ANDREA nato a PISA (PI) il 27/04/1974 c.f. MRLNDR74D27G702V - Catasto: Terreni - Foglio di Mappa: 5 - Mappale: 426 - Qualità: Seminativo - Superficie da Asservire (mq.): 287,00 - Intestataro BATTINI CARLA nata a PISA (PI) il 24/07/1950 c.f. BTTCL50L64G702K - BINI FRANCESCO nato a PONTEDEIRA (PI) il 16/01/1966 c.f. BNIFNC66A16G843D - BINI LORENZO nato a FUCECCHIO (FI) il 12/02/1971 c.f. BNILNZ71B12D815S - BONISTALLI PATRIZIA nata a MESSINA (ME) il 22/08/1972 c.f. BNSPRZ72M62F158U - CAPONI ENZO nato a CASTELFRANCO DI SOTTO (PI) il 12/08/1937 c.f. CPNZE37M12C113Y - CAPONI MARIO nato a SAN MINIATO (PI) il 07/12/1933 c.f. CPNMRA33T07I046Z - GIANNOTTI MARCO nato a PISA (PI) il 02/05/1976 c.f. GNNMRC76E02G702F - GIOMI RICCARDO nato a PISA (PI) il 22/08/1959 c.f. GMIRCR59M22G702E - NOVELLI GIULIANO nato a SANTA CROCE SULL'ARNO (PI) il 12/09/1944 c.f. NVLGLN44P12I177S - QUAGLIERINI CARLA nata a SANTA CROCE SULL'ARNO (PI) il 15/06/1957 c.f. QGLCRL57H55I177U -

QUAGLIERINI LETIZIA nata a SANTA CROCE SULL'ARNO (PI) il 07/12/1948 c.f. QGLLTZ48T47I177U - QUIRICI ALFA nata a SANTA CROCE SULL'ARNO (PI) il 22/11/1934 c.f. QRCLFA34S62I177O - QUIRICI ANTONIO nato a PISA (PI) il 08/08/1963 c.f. QRCNTN63M08G702V - QUIRICI BARBARA nata a PIETRASANTA (LU) il 12/09/1974 c.f. QRCBBR74P52G628S - QUIRICI CRISTIANO nato a PIETRASANTA (LU) il 12/01/1980 c.f. QRCCST80A12G628Z - QUIRICI GIOVANNA nata a SANTA CROCE SULL'ARNO (PI) il 25/06/1944 c.f. QRCGNN44H65I177S - QUIRICI MARCELLA nata a SANTA CROCE SULL'ARNO (PI) il 17/04/1955 c.f. QRCMCL55D57I177F - QUIRICI MARIA CRISTINA nata a FUCECCHIO (FI) il 11/05/1960 c.f. QRCMCR60E51D815X - QUIRICI MARIA GRAZIA nata a SAN MINIATO (PI) il 22/09/1955 c.f. QRCMGR55P62I046C - STEFANELLI CESARE nato a PISA (PI) il 27/01/1958 c.f. STFCRS58A27G702O - MORELLI ALESSANDRO nato a PISA (PI) il 19/12/1963 c.f. MRLLSN63T19G702B - MORELLI ANDREA nato a PISA (PI) il 27/04/1974 c.f. MRLNDR74D27G702V - Catasto: Terreni - Foglio di Mappa: 13 - Mappale: 770 - Qualità: Seminativo - Superficie da Asservire (mq.): 832,00 - Intestataro BATTINI CARLA nata a PISA (PI) il 24/07/1950 c.f. BTTCRL50L64G702K - BINI FRANCESCO nato a PONTEDEIRA (PI) il 16/01/1966 c.f. BNIFNC66A16G843D - BINI LORENZO nato a FUCECCHIO (FI) il 12/02/1971 c.f. BNILNZ71B12D815S - BONISTALLI PATRIZIA nata a MESSINA (ME) il 22/08/1972 c.f. BNSPRZ72M62F158U - CAPONI ENZO nato a CASTELFRANCO DI SOTTO (PI) il 12/08/1937 c.f. CPNNZE37M12C113Y - CAPONI MARIO nato a SAN MINIATO (PI) il 07/12/1933 c.f. CPNMRA33T07I046Z - GIANNOTTI MARCO nato a PISA (PI) il 02/05/1976 c.f. GNNMRC76E02G702F - GIOMI RICCARDO nato a PISA (PI) il 22/08/1959 c.f. GMIRCR59M22G702E - NOVELLI GIULIANO nato a SANTA CROCE SULL'ARNO (PI) il 12/09/1944 c.f. NVLGLN44P12I177S - QUAGLIERINI CARLA nata a SANTA CROCE SULL'ARNO (PI) il 15/06/1957 c.f. QGLCRL57H55I177U - QUAGLIERINI LETIZIA nata a SANTA CROCE SULL'ARNO (PI) il 07/12/1948 c.f. QGLLTZ48T47I177U - QUIRICI ALFA nata a SANTA CROCE SULL'ARNO (PI) il 22/11/1934 c.f. QRCLFA34S62I177O - QUIRICI ANTONIO nato a PISA (PI) il 08/08/1963 c.f. QRCNTN63M08G702V - QUIRICI BARBARA nata a PIETRASANTA (LU) il 12/09/1974 c.f. QRCBBR74P52G628S - QUIRICI CRISTIANO nato a PIETRASANTA (LU) il 12/01/1980 c.f. QRCCST80A12G628Z - QUIRICI GIOVANNA nata a SANTA CROCE SULL'ARNO (PI) il 25/06/1944 c.f. QRCGNN44H65I177S - QUIRICI MARCELLA nata a SANTA CROCE SULL'ARNO (PI) il 17/04/1955 c.f. QRCMCL55D57I177F - QUIRICI MARIA CRISTINA nata a FUCECCHIO (FI) il 11/05/1960 c.f. QRCMCR60E51D815X - QUIRICI MARIA GRAZIA nata a SAN MINIATO (PI) il 22/09/1955 c.f. QRCMGR55P62I046C - STEFANELLI CESARE nato a PISA (PI) il 27/01/1958 c.f. STFCRS58A27G702O - MORELLI ALESSANDRO nato a PISA (PI) il 19/12/1963 c.f. MRLLSN63T19G702B - MORELLI ANDREA nato a PISA (PI) il 27/04/1974 c.f. MRLNDR74D27G702V - Catasto: Terreni - Foglio di Mappa: 13 - Mappale: 759 - Qualità: Seminativo - Superficie da Asservire (mq.): 61,00 - Intestataro BATTINI CARLA nata a PISA (PI) il 24/07/1950 c.f. BTTCRL50L64G702K - BINI FRANCESCO nato a PONTEDEIRA (PI) il 16/01/1966 c.f. BNIFNC66A16G843D - BINI LORENZO nato a FUCECCHIO (FI) il 12/02/1971 c.f. BNILNZ71B12D815S - BONISTALLI PATRIZIA nata a MESSINA (ME) il 22/08/1972 c.f. BNSPRZ72M62F158U - CAPONI ENZO nato a CASTELFRANCO DI SOTTO (PI) il 12/08/1937 c.f. CPNNZE37M12C113Y - CAPONI MARIO nato a SAN MINIATO (PI) il 07/12/1933 c.f. CPNMRA33T07I046Z - GIANNOTTI MARCO nato a PISA (PI) il 02/05/1976 c.f. GNNMRC76E02G702F - GIOMI RICCARDO nato a PISA (PI) il 22/08/1959 c.f. GMIRCR59M22G702E - NOVELLI GIULIANO nato a SANTA CROCE SULL'ARNO (PI) il 12/09/1944 c.f. NVLGLN44P12I177S - QUAGLIERINI CARLA nata a SANTA CROCE SULL'ARNO (PI) il 15/06/1957 c.f. QGLCRL57H55I177U - QUAGLIERINI LETIZIA nata a SANTA CROCE SULL'ARNO (PI) il 07/12/1948 c.f. QGLLTZ48T47I177U - QUIRICI ALFA nata a SANTA CROCE SULL'ARNO (PI) il 22/11/1934 c.f. QRCLFA34S62I177O - QUIRICI ANTONIO nato a PISA (PI) il 08/08/1963 c.f. QRCNTN63M08G702V - QUIRICI BARBARA nata a PIETRASANTA (LU) il 12/09/1974 c.f. QRCBBR74P52G628S - QUIRICI CRISTIANO nato a PIETRASANTA (LU) il 12/01/1980 c.f. QRCCST80A12G628Z - QUIRICI GIOVANNA nata a SANTA CROCE SULL'ARNO (PI) il 25/06/1944 c.f. QRCGNN44H65I177S - QUIRICI MARCELLA nata a SANTA CROCE SULL'ARNO (PI) il 17/04/1955 c.f. QRCMCL55D57I177F - QUIRICI MARIA CRISTINA nata a FUCECCHIO (FI) il 11/05/1960 c.f. QRCMCR60E51D815X - QUIRICI MARIA GRAZIA nata a SAN MINIATO (PI) il 22/09/1955 c.f. QRCMGR55P62I046C - STEFANELLI CESARE nato a PISA (PI) il 27/01/1958 c.f. STFCRS58A27G702O - MORELLI ALESSANDRO nato a PISA (PI) il 19/12/1963 c.f. MRLLSN63T19G702B - MORELLI ANDREA nato a PISA (PI) il 27/04/1974 c.f. MRLNDR74D27G702V - Catasto: Terreni - Foglio di Mappa: 13 - Mappale: 639 - Qualità: Seminativo - Superficie da Asservire (mq.): 13,00 - Intestataro BATTINI CARLA nata a PISA (PI) il 24/07/1950 c.f. BTTCRL50L64G702K - BINI FRANCESCO nato a PONTEDEIRA (PI) il 16/01/1966 c.f. BNIFNC66A16G843D - BINI LORENZO nato a FUCECCHIO (FI) il 12/02/1971 c.f.

BNILNZ71B12D815S - BONISTALLI PATRIZIA nata a MESSINA (ME) il 22/08/1972 c.f. BNSPRZ72M62F158U - CAPONI ENZO nato a CASTELFRANCO DI SOTTO (PI) il 12/08/1937 c.f. CPNNZE37M12C113Y - CAPONI MARIO nato a SAN MINIATO (PI) il 07/12/1933 c.f. CPNMRA33T07I046Z - GIANNOTTI MARCO nato a PISA (PI) il 02/05/1976 c.f. GNNMRC76E02G702F - GIOMI RICCARDO nato a PISA (PI) il 22/08/1959 c.f. GMIRCR59M22G702E - NOVELLI GIULIANO nato a SANTA CROCE SULL'ARNO (PI) il 12/09/1944 c.f. NVLGLN44P12I177S - QUAGLIERINI CARLA nata a SANTA CROCE SULL'ARNO (PI) il 15/06/1957 c.f. QGLCRL57H55I177U - QUAGLIERINI LETIZIA nata a SANTA CROCE SULL'ARNO (PI) il 07/12/1948 c.f. QGLLTZ48T47I177U - QUIRICI ALFA nata a SANTA CROCE SULL'ARNO (PI) il 22/11/1934 c.f. QRCLFA34S62I177O - QUIRICI ANTONIO nato a PISA (PI) il 08/08/1963 c.f. QRCNTN63M08G702V - QUIRICI BARBARA nata a PIETRASANTA (LU) il 12/09/1974 c.f. QRCBBR74P52G628S - QUIRICI CRISTIANO nato a PIETRASANTA (LU) il 12/01/1980 c.f. QRCCST80A12G628Z - QUIRICI GIOVANNA nata a SANTA CROCE SULL'ARNO (PI) il 25/06/1944 c.f. QRCGNN44H65I177S - QUIRICI MARCELLA nata a SANTA CROCE SULL'ARNO (PI) il 17/04/1955 c.f. QRCMCL55D57I177F - QUIRICI MARIA CRISTINA nata a FUCECCHIO (FI) il 11/05/1960 c.f. QRCMCR60E51D815X - QUIRICI MARIA GRAZIA nata a SAN MINIATO (PI) il 22/09/1955 c.f. QRCMGR55P62I046C - STEFANELLI CESARE nato a PISA (PI) il 27/01/1958 c.f. STFCRSR58A27G702O - MORELLI ALESSANDRO nato a PISA (PI) il 19/12/1963 c.f. MRLLSN63T19G702B - MORELLI ANDREA nato a PISA (PI) il 27/04/1974 c.f. MRLNDR74D27G702V - Catasto: Terreni - Foglio di Mappa: 13 - Mappale: 773 - Qualità: Seminativo - Superficie da Asservire (mq.): 593,00 - Intestataro BATTINI CARLA nata a PISA (PI) il 24/07/1950 c.f. BTTCRL50L64G702K - BINI FRANCESCO nato a PONTEDEIRA (PI) il 16/01/1966 c.f. BNIFNC66A16G843D - BINI LORENZO nato a FUCECCHIO (FI) il 12/02/1971 c.f. BNILNZ71B12D815S - BONISTALLI PATRIZIA nata a MESSINA (ME) il 22/08/1972 c.f. BNSPRZ72M62F158U - CAPONI ENZO nato a CASTELFRANCO DI SOTTO (PI) il 12/08/1937 c.f. CPNNZE37M12C113Y - CAPONI MARIO nato a SAN MINIATO (PI) il 07/12/1933 c.f. CPNMRA33T07I046Z - GIANNOTTI MARCO nato a PISA (PI) il 02/05/1976 c.f. GNNMRC76E02G702F - GIOMI RICCARDO nato a PISA (PI) il 22/08/1959 c.f. GMIRCR59M22G702E - NOVELLI GIULIANO nato a SANTA CROCE SULL'ARNO (PI) il 12/09/1944 c.f. NVLGLN44P12I177S - QUAGLIERINI CARLA nata a SANTA CROCE SULL'ARNO (PI) il 15/06/1957 c.f. QGLCRL57H55I177U - QUAGLIERINI LETIZIA nata a SANTA CROCE SULL'ARNO (PI) il 07/12/1948 c.f. QGLLTZ48T47I177U - QUIRICI ALFA nata a SANTA CROCE SULL'ARNO (PI) il 22/11/1934 c.f. QRCLFA34S62I177O - QUIRICI ANTONIO nato a PISA (PI) il 08/08/1963 c.f. QRCNTN63M08G702V - QUIRICI BARBARA nata a PIETRASANTA (LU) il 12/09/1974 c.f. QRCBBR74P52G628S - QUIRICI CRISTIANO nato a PIETRASANTA (LU) il 12/01/1980 c.f. QRCCST80A12G628Z - QUIRICI GIOVANNA nata a SANTA CROCE SULL'ARNO (PI) il 25/06/1944 c.f. QRCGNN44H65I177S - QUIRICI MARCELLA nata a SANTA CROCE SULL'ARNO (PI) il 17/04/1955 c.f. QRCMCL55D57I177F - QUIRICI MARIA CRISTINA nata a FUCECCHIO (FI) il 11/05/1960 c.f. QRCMCR60E51D815X - QUIRICI MARIA GRAZIA nata a SAN MINIATO (PI) il 22/09/1955 c.f. QRCMGR55P62I046C - STEFANELLI CESARE nato a PISA (PI) il 27/01/1958 c.f. STFCRSR58A27G702O - MORELLI ALESSANDRO nato a PISA (PI) il 19/12/1963 c.f. MRLLSN63T19G702B - MORELLI ANDREA nato a PISA (PI) il 27/04/1974 c.f. MRLNDR74D27G702V - Catasto: Terreni - Foglio di Mappa: 13 - Mappale: 776 - Qualità: Seminativo - Superficie da Asservire (mq.): 768,00 - Intestataro BATTINI CARLA nata a PISA (PI) il 24/07/1950 c.f. BTTCRL50L64G702K - BINI FRANCESCO nato a PONTEDEIRA (PI) il 16/01/1966 c.f. BNIFNC66A16G843D - BINI LORENZO nato a FUCECCHIO (FI) il 12/02/1971 c.f. BNILNZ71B12D815S - BONISTALLI PATRIZIA nata a MESSINA (ME) il 22/08/1972 c.f. BNSPRZ72M62F158U - CAPONI ENZO nato a CASTELFRANCO DI SOTTO (PI) il 12/08/1937 c.f. CPNNZE37M12C113Y - CAPONI MARIO nato a SAN MINIATO (PI) il 07/12/1933 c.f. CPNMRA33T07I046Z - GIANNOTTI MARCO nato a PISA (PI) il 02/05/1976 c.f. GNNMRC76E02G702F - GIOMI RICCARDO nato a PISA (PI) il 22/08/1959 c.f. GMIRCR59M22G702E - NOVELLI GIULIANO nato a SANTA CROCE SULL'ARNO (PI) il 12/09/1944 c.f. NVLGLN44P12I177S - QUAGLIERINI CARLA nata a SANTA CROCE SULL'ARNO (PI) il 15/06/1957 c.f. QGLCRL57H55I177U - QUAGLIERINI LETIZIA nata a SANTA CROCE SULL'ARNO (PI) il 07/12/1948 c.f. QGLLTZ48T47I177U - QUIRICI ALFA nata a SANTA CROCE SULL'ARNO (PI) il 22/11/1934 c.f. QRCLFA34S62I177O - QUIRICI ANTONIO nato a PISA (PI) il 08/08/1963 c.f. QRCNTN63M08G702V - QUIRICI BARBARA nata a PIETRASANTA (LU) il 12/09/1974 c.f. QRCBBR74P52G628S - QUIRICI CRISTIANO nato a PIETRASANTA (LU) il 12/01/1980 c.f. QRCCST80A12G628Z - QUIRICI GIOVANNA nata a SANTA CROCE SULL'ARNO (PI) il 25/06/1944 c.f. QRCGNN44H65I177S - QUIRICI MARCELLA nata a SANTA CROCE SULL'ARNO (PI) il 17/04/1955 c.f. QRCMCL55D57I177F - QUIRICI MARIA CRISTINA nata a FUCECCHIO (FI) il 11/05/1960 c.f. QRCMCR60E51D815X - QUIRICI MARIA GRAZIA nata a SAN MINIATO (PI) il 22/09/1955 c.f.

QRCMGR55P62I046C - STEFANELLI CESARE nato a PISA (PI) il 27/01/1958 c.f. STFCRS58A27G702O - MORELLI ALESSANDRO nato a PISA (PI) il 19/12/1963 c.f. MRLLSN63T19G702B - MORELLI ANDREA nato a PISA (PI) il 27/04/1974 c.f. MRLNDR74D27G702V - Catasto: Terreni - Foglio di Mappa: 5 - Mappale: 395 - Qualità: Seminativo - Superficie da Asservire (mq.): 601,00 - Intestatario IMMOBILIARE VALLE VERDE - S.P.A. con sede in SESTO FIORENTINO (FI) c.f. 00859110488 - Catasto: Terreni - Foglio di Mappa: 5 - Mappale: 393 - Qualità: Seminativo - Superficie da Asservire (mq.): 309,00 - Intestatario IMMOBILIARE VALLE VERDE - S.P.A. con sede in SESTO FIORENTINO (FI) c.f. 00859110488 - Catasto: Terreni - Foglio di Mappa: 5 - Mappale: 389 - Qualità: Seminativo - Superficie da Asservire (mq.): 67,00 - Intestatario IMMOBILIARE VALLE VERDE - S.P.A. con sede in SESTO FIORENTINO (FI) c.f. 00859110488 - Catasto: Terreni - Foglio di Mappa: 5 - Mappale: 251 - Qualità: Seminativo Arborato - Superficie da Asservire (mq.): 152,00 - Intestatario IMMOBILIARE VALLE VERDE - S.P.A. con sede in SESTO FIORENTINO (FI) c.f. 00859110488 - Catasto: Terreni - Foglio di Mappa: 5 - Mappale: 391 - Qualità: Seminativo Arborato - Superficie da Asservire (mq.): 19,00 - Intestatario IMMOBILIARE VALLE VERDE - S.P.A. con sede in SESTO FIORENTINO (FI) c.f. 00859110488 - Catasto: Terreni - Foglio di Mappa: 5 - Mappale: 411 - Qualità: Seminativo Arborato - Superficie da Asservire (mq.): 3,00 - Intestatario LOGINVEST S.R.L. con sede in MONTELUPO FIORENTINO (FI) c.f. 00799950498 - KRYALOS SOCIETA' DI GESTIONE DEL RISPARMIO PER AZIONI con sede in MILANO (MI) c.f. 05083780964 - IMMOBILIARE VALLE VERDE - S.P.A. con sede in SESTO FIORENTINO (FI) c.f. 00859110488 - Catasto: Terreni - Foglio di Mappa: 5 - Mappale: 406 - Qualità: Seminativo Arborato - Superficie da Asservire (mq.): 31,00 - Intestatario LOGINVEST S.R.L. con sede in MONTELUPO FIORENTINO (FI) c.f. 00799950498 - KRYALOS SOCIETA' DI GESTIONE DEL RISPARMIO PER AZIONI con sede in MILANO (MI) c.f. 05083780964 - IMMOBILIARE VALLE VERDE - S.P.A. con sede in SESTO FIORENTINO (FI) c.f. 00859110488 - Catasto: Terreni - Foglio di Mappa: 5 - Mappale: 405 - Qualità: Seminativo Arborato - Superficie da Asservire (mq.): 480,00 - Intestatario LOGINVEST S.R.L. con sede in MONTELUPO FIORENTINO (FI) c.f. 00799950498 - KRYALOS SOCIETA' DI GESTIONE DEL RISPARMIO PER AZIONI con sede in MILANO (MI) c.f. 05083780964 - IMMOBILIARE VALLE VERDE - S.P.A. con sede in SESTO FIORENTINO (FI) c.f. 00859110488 - Catasto: Terreni - Foglio di Mappa: 5 - Mappale: 185 - Qualità: Vigneto - Superficie da Asservire (mq.): 108,00 - Intestatario DURANTI GLORIA nata a SANTA CROCE SULL'ARNO (PI) il 18/02/1937 c.f. DRNGLR37B58I177L - Catasto: Terreni - Foglio di Mappa: 5 - Mappale: 176 - Qualità: Bosco Alto - Superficie da Asservire (mq.): 122,00 - Intestatario DURANTI GLORIA nata a SANTA CROCE SULL'ARNO (PI) il 18/02/1937 c.f. DRNGLR37B58I177L - Catasto: Terreni - Foglio di Mappa: 5 - Mappale: 73 - Qualità: Pascolo Arbustivo - Superficie da Asservire (mq.): 32,00 - Intestatario DURANTI GLORIA nata a SANTA CROCE SULL'ARNO (PI) il 18/02/1937 c.f. DRNGLR37B58I177L - Catasto: Terreni - Foglio di Mappa: 6 - Mappale: 8 - Qualità: Seminativo - Superficie da Asservire (mq.): 30,00 - Intestatario MARANELLO DI MARIANELLI MARIO E C. SOCIETA' SEMPLICE con sede in FUCECCHIO (FI) c.f. 01336920507 - Catasto: Terreni - Foglio di Mappa: 6 - Mappale: 10 - Qualità: Seminativo - Superficie da Asservire (mq.): 1187,00 - Intestatario MARANELLO DI MARIANELLI MARIO E C. SOCIETA' SEMPLICE con sede in FUCECCHIO (FI) c.f. 01336920507 - Catasto: Terreni - Foglio di Mappa: 6 - Mappale: 77 - Qualità: Seminativo - Superficie da Asservire (mq.): 484,00 - Intestatario MARANELLO DI MARIANELLI MARIO E C. SOCIETA' SEMPLICE con sede in FUCECCHIO (FI) c.f. 01336920507 - Catasto: Terreni - Foglio di Mappa: 6 - Mappale: 53 - Qualità: Seminativo - Superficie da Asservire (mq.): 168,00 - Intestatario MARANELLO DI MARIANELLI MARIO E C. SOCIETA' SEMPLICE con sede in FUCECCHIO (FI) c.f. 01336920507 - Catasto: Terreni - Foglio di Mappa: 6 - Mappale: 52 - Qualità: Seminativo - Superficie da Asservire (mq.): 538,00 - Intestatario MARANELLO DI MARIANELLI MARIO E C. SOCIETA' SEMPLICE con sede in FUCECCHIO (FI) c.f. 01336920507 - Catasto: Terreni - Foglio di Mappa: 6 - Mappale: 14 - Qualità: Seminativo - Superficie da Asservire (mq.): 215,00 - Intestatario MARANELLO DI MARIANELLI MARIO E C. SOCIETA' SEMPLICE con sede in FUCECCHIO (FI) c.f. 01336920507 - Catasto: Terreni - Foglio di Mappa: 6 - Mappale: 54 - Qualità: Seminativo - Superficie da Asservire (mq.): 319,00 - Intestatario MARANELLO DI MARIANELLI MARIO E C. SOCIETA' SEMPLICE con sede in FUCECCHIO (FI) c.f. 01336920507 - Catasto: Terreni - Foglio di Mappa: 6 - Mappale: 67 - Qualità: Seminativo Arborato - Superficie da Asservire (mq.): 2,00 - Intestatario CIANFANO ANTONIO nato a SVIZZERA (EE) il 15/04/1959 c.f. CNFNTN59D15Z133T - CIANFANO PATRIZIA nata a FUCECCHIO (FI) il 28/07/1966 c.f. CNFPRZ66L68D815J - Catasto: Terreni - Foglio di Mappa: 6 - Mappale: 43 - Qualità: Seminativo Arborato - Superficie da Asservire (mq.): 949,00 - Intestatario COLLAZZO ANGELINA nata a SAN MINIATO (PI) il 01/12/1965 c.f. CLLNLN65T41I046M - COLLAZZO ROSETTA nata a SAN MINIATO (PI) il 17/02/1971 c.f. CLLRTT71B57I046I - COLLAZZO TERESA nata a SAN MINIATO (PI) il 05/06/1969 c.f. CLLTRS69H45I046V - Catasto: Terreni - Foglio di Mappa: 6 - Mappale: 85 - Qualità: Seminativo Arborato - Superficie da Asservire (mq.): 302,00 - Intestatario COLLAZZO ANGELINA nata a SAN MINIATO (PI) il

01/12/1965 c.f. CLLNLN65T41I046M - COLLAZZO ROSETTA nata a SAN MINIATO (PI) il 17/02/1971 c.f. CLLRRT71B57I046I - COLLAZZO TERESA nata a SAN MINIATO (PI) il 05/06/1969 c.f. CLLTRS69H45I046V - Catasto: Terreni - Foglio di Mappa: 7 - Mappale: 172 - Qualità: Seminativo Arborato - Superficie da Asservire (mq.): 359,00 - Intestataria COSENTINO ANGELA nata a REGNO UNITO (EE) il 25/03/1965 c.f. CSNNGI65C65Z114F - Catasto: Terreni - Foglio di Mappa: 7 - Mappale: 14 - Qualità: Seminativo Arborato - Superficie da Asservire (mq.): 483,00 - Intestataria GALLI GRAZIANO nato a MONTAIONE (FI) il 05/01/1942 c.f. GLLGZN42A05F398H - Catasto: Terreni - Foglio di Mappa: 7 - Mappale: 169 - Qualità: Seminativo Arborato - Superficie da Asservire (mq.): 205,00 - Intestataria GALLI GRAZIANO nato a MONTAIONE (FI) il 05/01/1942 c.f. GLLGZN42A05F398H - Catasto: Terreni - Foglio di Mappa: 7 - Mappale: 60 - Qualità: Seminativo - Superficie da Asservire (mq.): 443,00 - Intestataria GALLI GRAZIANO nato a MONTAIONE (FI) il 05/01/1942 c.f. GLLGZN42A05F398H - Catasto: Terreni - Foglio di Mappa: 7 - Mappale: 77 - Qualità: Seminativo Arborato - Superficie da Asservire (mq.): 297,00 - Intestataria GALLI GRAZIANO nato a MONTAIONE (FI) il 05/01/1942 c.f. GLLGZN42A05F398H - Catasto: Terreni - Foglio di Mappa: 7 - Mappale: 45 - Qualità: Seminativo Arborato - Superficie da Asservire (mq.): 548,00 - Intestataria GALLI GRAZIANO nato a MONTAIONE (FI) il 05/01/1942 c.f. GLLGZN42A05F398H - Catasto: Terreni - Foglio di Mappa: 7 - Mappale: 49 - Qualità: Seminativo - Superficie da Asservire (mq.): 0,00 - Intestataria AZIENDA USL TOSCANA CENTRO con sede in FIRENZE (FI) c.f. 06593810481 - Catasto: Terreni - Foglio di Mappa: 7 - Mappale: 5 - Qualità: Seminativo - Superficie da Asservire (mq.): 544,00 - Intestataria AZIENDA USL TOSCANA CENTRO con sede in FIRENZE (FI) c.f. 06593810481 - Catasto: Terreni - Foglio di Mappa: 7 - Mappale: 110 - Qualità: Seminativo Arborato - Superficie da Asservire (mq.): 98,00 - Intestataria GALLI MAURO nato a FUCECCHIO (FI) il 17/09/1963 c.f. GLLMRA63P17D815V - Catasto: Terreni - Foglio di Mappa: 7 - Mappale: 7 - Qualità: Seminativo - Superficie da Asservire (mq.): 12,00 - Intestataria MAZZETTI VERA & C. SOCIETA' AGRICOLA IN NOME COLLETTIVO con sede in SAN MINIATO (PI) c.f. 00701570509 - Catasto: Terreni - Foglio di Mappa: 7 - Mappale: 6 - Qualità: Seminativo Arborato - Superficie da Asservire (mq.): 35,00 - Intestataria MAZZETTI VERA & C. SOCIETA' AGRICOLA IN NOME COLLETTIVO con sede in SAN MINIATO (PI) c.f. 00701570509 - Catasto: Terreni - Foglio di Mappa: 7 - Mappale: 131 - Qualità: Seminativo Arborato - Superficie da Asservire (mq.): 457,00 - Intestataria CAIOLI CARLO nato a SAN MINIATO (PI) il 14/02/1947 c.f. CLACRL47B14I046O - Catasto: Terreni - Foglio di Mappa: 7 - Mappale: 76 - Qualità: Seminativo Arborato - Superficie da Asservire (mq.): 45,00 - Intestataria FANTONI BRUNO nato a ASCIANO (SI) il 25/01/1946 c.f. FNTBRN46A25A461E - Catasto: Terreni - Foglio di Mappa: 7 - Mappale: 155 - Qualità: Seminativo Arborato - Superficie da Asservire (mq.): 0,00 - Intestataria DANESI ANDREA nato a SAN MINIATO (PI) il 12/09/1960 c.f. DNSNDR60P12I046R - DANESI FRANCA nata a PONTEDERA (PI) il 26/08/1955 c.f. DNSFNC55M66G843W - MEDICI MARIA PIA nata a SAN MINIATO (PI) il 13/05/1930 c.f. MDCMRP30E53I046N - Catasto: Terreni - Foglio di Mappa: 8 - Mappale: 487 - Qualità: Seminativo - Superficie da Asservire (mq.): 426,00 - Intestataria CUPELLI MARIO nato a AMANDOLA (AP) il 11/08/1938 c.f. CPLMRA38M11A252P - Catasto: Terreni - Foglio di Mappa: 8 - Mappale: 485 - Qualità: Seminativo - Superficie da Asservire (mq.): 592,00 - Intestataria CUPELLI MARIO nato a AMANDOLA (AP) il 11/08/1938 c.f. CPLMRA38M11A252P - Catasto: Terreni - Foglio di Mappa: 8 - Mappale: 351 - Qualità: Seminativo - Superficie da Asservire (mq.): 298,00 - Intestataria CECI EMILIA nata a MONTAPPONE (AP) il 03/06/1946 c.f. CCEMLE46H43F428K - CUPELLI MARCO nato a EMPOLI (FI) il 10/10/1970 c.f. CPLMRC70R10D403O - CUPELLI MARIO nato a AMANDOLA (AP) il 11/08/1938 c.f. CPLMRA38M11A252P - Catasto: Terreni - Foglio di Mappa: 8 - Mappale: 429 - Qualità: Seminativo - Superficie da Asservire (mq.): 124,00 - Intestataria CUPELLI AURELIO nato a AMANDOLA (AP) il 25/03/1966 c.f. CPLRLA66C25A252X - CUPELLI MARISA nata a AMANDOLA (AP) il 06/10/1957 c.f. CPLMRS57R46A252U - CUPELLI SECONDA nata a AMANDOLA (AP) il 28/11/1961 c.f. CPLSND61S68A252D - Catasto: Terreni - Foglio di Mappa: 8 - Mappale: 505 - Qualità: Seminativo - Superficie da Asservire (mq.): 455,00 - Intestataria BARTOLINI BALDELLI LUIGI nato a FIRENZE (FI) il 26/10/1930 c.f. BRTLGU30R26D612D - Catasto: Terreni - Foglio di Mappa: 8 - Mappale: 406 - Qualità: Vigneto - Superficie da Asservire (mq.): 694,00 - Intestataria BARTOLINI BALDELLI LUIGI nato a FIRENZE (FI) il 26/10/1930 c.f. BRTLGU30R26D612D - Catasto: Terreni - Foglio di Mappa: 8 - Mappale: 382 - Qualità: Vigneto - Superficie da Asservire (mq.): 135,00 - Intestataria BARTOLINI BALDELLI LUIGI nato a FIRENZE (FI) il 26/10/1930 c.f. BRTLGU30R26D612D - Catasto: Terreni - Foglio di Mappa: 8 - Mappale: 53 - Qualità: Vigneto - Superficie da Asservire (mq.): 92,00 - Intestataria BARTOLINI BALDELLI LUIGI nato a FIRENZE (FI) il 26/10/1930 c.f. BRTLGU30R26D612D - Catasto: Terreni - Foglio di Mappa: 8 - Mappale: 24 - Qualità: Seminativo Arborato - Superficie da Asservire (mq.): 242,00 - Intestataria BARTOLINI BALDELLI LUIGI nato a FIRENZE (FI) il 26/10/1930 c.f. BRTLGU30R26D612D - Catasto: Terreni - Foglio di Mappa: 8 - Mappale: 389 - Qualità: Seminativo Arborato - Superficie da Asservire (mq.): 510,00 - Intestataria BARTOLINI BALDELLI LUIGI

nato a FIRENZE (FI) il 26/10/1930 c.f. BRTLGU30R26D612D - Catasto: Terreni - Foglio di Mappa: 8 - Mappale: 106 - Qualità: Seminativo Arborato - Superficie da Asservire (mq.): 35,00 - Intestataro BACCHI ILARIA nata a SAN MINIATO (PI) il 19/04/1975 c.f. BCCLRI75D59I046N - PERINI ALESSANDRO nato a PISA (PI) il 06/10/1975 c.f. PRNLSN75R06G702T - Catasto: Fabbricati - Foglio di Mappa: 8 - Mappale: 124 - Qualità: Ente Urbano - Superficie da Asservire (mq.): 50,00 - Intestataro BACCHI ILARIA nata a SAN MINIATO (PI) il 19/04/1975 c.f. BCCLRI75D59I046N - PERINI ALESSANDRO nato a PISA (PI) il 06/10/1975 c.f. PRNLSN75R06G702T - Catasto: Fabbricati - Foglio di Mappa: 8 - Mappale: 409 - Qualità: Ente Urbano - Superficie da Asservire (mq.): 63,00 - Intestataro BATTAGLIA ANTONIO nato a EMPOLI (FI) il 23/08/1950 c.f. BTTNTN50M23D403C - BENELLI PIERO nato a PRATO (PO) il 24/10/1943 c.f. BNLPRI43R24G999G - Catasto: Terreni - Foglio di Mappa: 8 - Mappale: 79 - Qualità: Vigneto - Superficie da Asservire (mq.): 11,00 - Intestataro BATTAGLIA ANTONIO nato a EMPOLI (FI) il 23/08/1950 c.f. BTTNTN50M23D403C - BENELLI PIERO nato a PRATO (PO) il 24/10/1943 c.f. BNLPRI43R24G999G - Catasto: Terreni - Foglio di Mappa: 8 - Mappale: 82 - Qualità: Vigneto - Superficie da Asservire (mq.): 397,00 - Intestataro CECCATELLI STEFANIA nata a SAN MINIATO (PI) il 26/02/1970 c.f. CCCSFN70B66I046S - CECCATELLI SARA nata a SAN MINIATO (PI) il 31/12/1988 c.f. CCCSRA88T71I046K - CECCATELLI STEFANIA nata a SAN MINIATO (PI) il 26/02/1970 c.f. CCCSFN70B66I046S - Catasto: Terreni - Foglio di Mappa: 8 - Mappale: 235 - Qualità: Seminativo - Superficie da Asservire (mq.): 907,00 - Intestataro MONTORZO SOCIETA' SEMPLICE AGRICOLA con sede in SAN MINIATO (PI) c.f. 02264040508 - Catasto: Terreni - Foglio di Mappa: 8 - Mappale: 117 - Qualità: Seminativo - Superficie da Asservire (mq.): 919,00 - Intestataro MONTORZO SOCIETA' SEMPLICE AGRICOLA con sede in SAN MINIATO (PI) c.f. 02264040508 - Catasto: Terreni - Foglio di Mappa: 9 - Mappale: 190 - Qualità: Seminativo - Superficie da Asservire (mq.): 325,00 - Intestataro MONTORZO SOCIETA' SEMPLICE AGRICOLA con sede in SAN MINIATO (PI) c.f. 02264040508 - Catasto: Terreni - Foglio di Mappa: 9 - Mappale: 195 - Qualità: Seminativo - Superficie da Asservire (mq.): 315,00 - Intestataro MONTORZO SOCIETA' SEMPLICE AGRICOLA con sede in SAN MINIATO (PI) c.f. 02264040508 - Catasto: Terreni - Foglio di Mappa: 9 - Mappale: 191 - Qualità: Seminativo - Superficie da Asservire (mq.): 473,00 - Intestataro MONTORZO SOCIETA' SEMPLICE AGRICOLA con sede in SAN MINIATO (PI) c.f. 02264040508 - Catasto: Terreni - Foglio di Mappa: 9 - Mappale: 70 - Qualità: Seminativo - Superficie da Asservire (mq.): 213,00 - Intestataro MONTORZO SOCIETA' SEMPLICE AGRICOLA con sede in SAN MINIATO (PI) c.f. 02264040508 - Catasto: Terreni - Foglio di Mappa: 9 - Mappale: 194 - Qualità: Seminativo - Superficie da Asservire (mq.): 214,00 - Intestataro MONTORZO SOCIETA' SEMPLICE AGRICOLA con sede in SAN MINIATO (PI) c.f. 02264040508 - Catasto: Terreni - Foglio di Mappa: 9 - Mappale: 50 - Qualità: Seminativo - Superficie da Asservire (mq.): 184,00 - Intestataro MONTORZO SOCIETA' SEMPLICE AGRICOLA con sede in SAN MINIATO (PI) c.f. 02264040508 - Catasto: Terreni - Foglio di Mappa: 9 - Mappale: 67 - Qualità: Seminativo - Superficie da Asservire (mq.): 324,00 - Intestataro MONTORZO SOCIETA' SEMPLICE AGRICOLA con sede in SAN MINIATO (PI) c.f. 02264040508 - Catasto: Terreni - Foglio di Mappa: 9 - Mappale: 68 - Qualità: Seminativo - Superficie da Asservire (mq.): 223,00 - Intestataro MONTORZO SOCIETA' SEMPLICE AGRICOLA con sede in SAN MINIATO (PI) c.f. 02264040508 - Catasto: Terreni - Foglio di Mappa: 9 - Mappale: 94 - Qualità: Seminativo - Superficie da Asservire (mq.): 316,00 - Intestataro MONTORZO SOCIETA' SEMPLICE AGRICOLA con sede in SAN MINIATO (PI) c.f. 02264040508 - Catasto: Terreni - Foglio di Mappa: 9 - Mappale: 41 - Qualità: Seminativo - Superficie da Asservire (mq.): 136,00 - Intestataro MONTORZO SOCIETA' SEMPLICE AGRICOLA con sede in SAN MINIATO (PI) c.f. 02264040508 - Catasto: Terreni - Foglio di Mappa: 9 - Mappale: 340 - Qualità: Seminativo - Superficie da Asservire (mq.): 1366,00 - Intestataro MONTORZO SOCIETA' SEMPLICE AGRICOLA con sede in SAN MINIATO (PI) c.f. 02264040508 - Catasto: Terreni - Foglio di Mappa: 8 - Mappale: 28 - Qualità: Seminativo - Superficie da Asservire (mq.): 202,00 - Intestataro MONTORZO SOCIETA' SEMPLICE AGRICOLA con sede in SAN MINIATO (PI) c.f. 02264040509 - Catasto: Terreni - Foglio di Mappa: 10 - Mappale: 115 - Qualità: Seminativo - Superficie da Asservire (mq.): 756,00 - Intestataro MONTORZO SOCIETA' SEMPLICE AGRICOLA con sede in SAN MINIATO (PI) c.f. 02264040509 - Catasto: Terreni - Foglio di Mappa: 10 - Mappale: 157 - Qualità: Seminativo - Superficie da Asservire (mq.): 59,00 - Intestataro MONTORZO SOCIETA' SEMPLICE AGRICOLA con sede in SAN MINIATO (PI) c.f. 02264040509 - Catasto: Terreni - Foglio di Mappa: 10 - Mappale: 226 - Qualità: Seminativo - Superficie da Asservire (mq.): 26,00 - Intestataro MONTORZO SOCIETA' SEMPLICE AGRICOLA con sede in SAN MINIATO (PI) c.f. 02264040509 - Catasto: Terreni - Foglio di Mappa: 10 - Mappale: 117 - Qualità: Seminativo - Superficie da Asservire (mq.): 522,00 - Intestataro MONTORZO SOCIETA' SEMPLICE AGRICOLA con sede in SAN MINIATO (PI) c.f. 02264040509 - Catasto: Terreni - Foglio di Mappa: 9 - Mappale: 48 - Qualità: Bosco Alto - Superficie da Asservire (mq.): 22,00 - Intestataro COSTAGLI BRUNA nata a SAN MINIATO (PI) il 06/03/1938 c.f. CSTBRN38C46I046W - MAGGIORELLI LUCIANO nato a FUCECCHIO (FI) il 04/09/1963 c.f. MGGLCN63P04D815E - MAGGIORELLI

MAURO nato a SAN MINIATO (PI) il 07/04/1960 c.f. MGGMRA60D07I046W - MAGGIORELLI SILVIA nata a FUCECCHIO (FI) il 19/03/1972 c.f. MGGSLV72C59D815M - Catasto: Terreni - Foglio di Mappa: 9 - Mappale: 227 - Qualità: Seminativo - Superficie da Asservire (mq.): 288,00 - Intestatario MONTEROTTI ANTONIA nata a AMANDOLA (AP) il 20/03/1936 c.f. MNTNTN36C60A252V - MORO GIULIANO nato a CERTALDO (FI) il 23/12/1959 c.f. MROGLN59T23C540E - MORO STEFANO nato a SAN MINIATO (PI) il 22/08/1966 c.f. MROSFN66M22I046I - Catasto: Terreni - Foglio di Mappa: 9 - Mappale: 226 - Qualità: Seminativo - Superficie da Asservire (mq.): 448,00 - Intestatario MORO IVANA nata a AMANDOLA (AP) il 29/05/1954 c.f. MROVNI54E69A252H - Catasto: Terreni - Foglio di Mappa: 9 - Mappale: 43 - Qualità: Seminativo - Superficie da Asservire (mq.): 617,00 - Intestatario MENEGUZZO MONICA nata a SAN MINIATO (PI) il 17/11/1964 MNGMNC64S57I046F - Catasto: Terreni - Foglio di Mappa: 9 - Mappale: 344 - Qualità: Seminativo - Superficie da Asservire (mq.): 1034,00 - Intestatario MENEGUZZO MONICA nata a SAN MINIATO (PI) il 17/11/1964 MNGMNC64S57I046F - Catasto: Terreni - Foglio di Mappa: 9 - Mappale: 346 - Qualità: Seminativo Arborato - Superficie da Asservire (mq.): 617,00 - Intestatario DANILO GABRIELE nato a URBANA (PD) il 05/07/1951 c.f. DNLGRL51L05L497W - Catasto: Terreni - Foglio di Mappa: 9 - Mappale: 353 - Qualità: Seminativo - Superficie da Asservire (mq.): 225,00 - Intestatario TAVERNI ALESSANDRO nato a SAN MINIATO (PI) il 22/11/1958 c.f. TVRLSN58S22I046R - TAVERNI ALICE nata a FUCECCHIO (FI) il 17/06/1978 c.f. TVRLCA78H57D815D - TAVERNI CINZIA nata a EMPOLI (FI) il 30/12/1980 c.f. TVRCNZ80T70D403U - TAVERNI LAURA nata a FIRENZE (FI) il 19/03/1952 c.f. TVRLRA52C59D612C - TAVERNI LISA nata a FUCECCHIO (FI) il 03/11/1970 c.f. TVRLS170S43D815U - Catasto: Terreni - Foglio di Mappa: 9 - Mappale: 350 - Qualità: Seminativo Arborato - Superficie da Asservire (mq.): 255,00 - Intestatario FERRO ADRIANO nato a SAN MINIATO (PI) il 31/12/1945 c.f. FRRDRN45T3I046R - Catasto: Terreni - Foglio di Mappa: 10 - Mappale: 564 - Qualità: Seminativo Arborato - Superficie da Asservire (mq.): 196,00 - Intestatario PUGGIONI NICCOLINA nata a GROSSETO (GR) il 15/06/1967 c.f. PGGNCL67H55E202U - SEDDA ROSARIA ISIDORA nata a OROTELLI (NU) il 09/04/1940 c.f. SDDRRS40D49G120L - SEDDA ROSARIA ISIDORA nata a OROTELLI (NU) il 09/05/1940 c.f. SDDRRS40E49G120N - FATTORIA CASANOVA SRL con sede in SAN MINIATO (PI) c.f. 01957910506 - Catasto: Terreni - Foglio di Mappa: 10 - Mappale: 566 - Qualità: Prato - Superficie da Asservire (mq.): 809,00 - Intestatario PUGGIONI NICCOLINA nata a GROSSETO (GR) il 15/06/1967 c.f. PGGNCL67H55E202U - SEDDA ROSARIA ISIDORA nata a OROTELLI (NU) il 09/04/1940 c.f. SDDRRS40D49G120L - SEDDA ROSARIA ISIDORA nata a OROTELLI (NU) il 09/05/1940 c.f. SDDRRS40E49G120N - FATTORIA CASANOVA SRL con sede in SAN MINIATO (PI) c.f. 01957910506 - Catasto: Terreni - Foglio di Mappa: 10 - Mappale: 137 - Qualità: Seminativo Arborato - Superficie da Asservire (mq.): 435,00 - Intestatario PUGGIONI NICCOLINA nata a GROSSETO (GR) il 15/06/1967 c.f. PGGNCL67H55E202U - SEDDA ROSARIA ISIDORA nata a OROTELLI (NU) il 09/04/1940 c.f. SDDRRS40D49G120L - SEDDA ROSARIA ISIDORA nata a OROTELLI (NU) il 09/05/1940 c.f. SDDRRS40E49G120N - FATTORIA CASANOVA SRL con sede in SAN MINIATO (PI) c.f. 01957910506 - Catasto: Terreni - Foglio di Mappa: 10 - Mappale: 114 - Qualità: Seminativo Arborato - Superficie da Asservire (mq.): 1000,00 - Intestatario PUGGIONI NICCOLINA nata a GROSSETO (GR) il 15/06/1967 c.f. PGGNCL67H55E202U - SEDDA ROSARIA ISIDORA nata a OROTELLI (NU) il 09/04/1940 c.f. SDDRRS40D49G120L - SEDDA ROSARIA ISIDORA nata a OROTELLI (NU) il 09/05/1940 c.f. SDDRRS40E49G120N - FATTORIA CASANOVA SRL con sede in SAN MINIATO (PI) c.f. 01957910506 - Catasto: Terreni - Foglio di Mappa: 10 - Mappale: 396 - Qualità: Seminativo - Superficie da Asservire (mq.): 301,00 - Intestatario CAPOQUADRI GIACOMO nato a SAN MINIATO (PI) il 10/04/1990 c.f. CPQGCM90D10I046D - Catasto: Terreni - Foglio di Mappa: 10 - Mappale: 332 - Qualità: Incolto Produttivo - Superficie da Asservire (mq.): 149,00 - Intestatario CAPOQUADRI GIACOMO nato a SAN MINIATO (PI) il 10/04/1990 c.f. CPQGCM90D10I046D - Catasto: Terreni - Foglio di Mappa: 10 - Mappale: 563 - Qualità: Vigneto - Superficie da Asservire (mq.): 47,00 - Intestatario GHELLI FABRIZIO nato a SAN MINIATO (PI) il 09/09/1958 c.f. GHLFRZ58P09I046H - GHELLI FRANCESCA nata a SAN MINIATO (PI) il 05/05/1960 c.f. GHLFNC60E45I046S - GHELLI LEONARDO nato a SAN MINIATO (PI) il 04/01/1962 c.f. GHLLRD62A04I046Z - Catasto: Terreni - Foglio di Mappa: 10 - Mappale: 845 - Qualità: Vigneto - Superficie da Asservire (mq.): 458,00 - Intestatario GHELLI LEONARDO nato a SAN MINIATO (PI) il 04/01/1962 c.f. GHLLRD62A04I046Z - Catasto: Terreni - Foglio di Mappa: 10 - Mappale: 109 - Qualità: Seminativo Arborato - Superficie da Asservire (mq.): 416,00 - Intestatario ISTITUTO DIOCESANO PER IL SOSTENTAMENTO DEL CLERO DI SAN MINIATO con sede in SAN MINIATO (PI) c.f. 91000960509 - Catasto: Terreni - Foglio di Mappa: 11 - Mappale: 48 - Qualità: Seminativo - Superficie da Asservire (mq.): 275,00 - Intestatario ISTITUTO DIOCESANO PER IL SOSTENTAMENTO DEL CLERO DI SAN MINIATO con sede in SAN MINIATO (PI) c.f. 91000960509 - Catasto: Terreni - Foglio di Mappa: 10 - Mappale: 331 - Qualità: Seminativo Arborato - Superficie da Asservire (mq.): 119,00 - Intestatario P.F.P.

CHIMICA S.R.L. con sede in MONTOPOLI IN VAL D'ARNO (PI) c.f. 00385730502 - Catasto: Terreni - Foglio di Mappa: 10 - Mappale: 113 - Qualità: Vigneto - Superficie da Asservire (mq.): 374,00 – Intestatario LATINI FRANCO nato a SAN MINIATO (PI) il 13/12/1955 c.f. LTNFNC55T13I046I - Catasto: Terreni - Foglio di Mappa: 10 - Mappale: 93 - Qualità: Seminativo - Superficie da Asservire (mq.): 524,00 – Intestatario CRINTEA COSTEL GABRIEL nato a ROMANIA (EE) il 25/03/1978 c.f. CRNCTL78C25Z129G - Catasto: Terreni - Foglio di Mappa: 10 - Mappale: 842 - Qualità: Seminativo Arborato - Superficie da Asservire (mq.): 1216,00 – Intestatario NACCI PAOLO nato a SAN MINIATO (PI) il 10/07/1959 c.f. NCCPLA59L10I046Y - Catasto: Fabbricati - Foglio di Mappa: 10 - Mappale: 823 - Qualità: Ente Urbano - Superficie da Asservire (mq.): 49,00 – Intestatario CERAVOLO GIACOMO nato a VOLTERRA (PI) il 14/08/1972 c.f. CRVGC72M14M126B - UNICREDIT LEASING S.P.A. con sede in MILANO (MI) c.f. 03648050015 - Catasto: Terreni - Foglio di Mappa: 10 - Mappale: 100 - Qualità: Seminativo Arborato - Superficie da Asservire (mq.): 443,00 – Intestatario BALDUCCI ANDREA nato a SAN MINIATO (PI) il 16/08/1957 c.f. BLDNDR57M16I046H - BALDUCCI CLAUDIO nato a MONTAIONE (FI) il 01/03/1953 c.f. BLDCLD53C01F398K - BALDUCCI MAURIZIO nato a SAN MINIATO (PI) il 12/02/1963 c.f. BLDMRZ63B12I046L - Catasto: Terreni - Foglio di Mappa: 10 - Mappale: 203 - Qualità: Seminativo Arborato - Superficie da Asservire (mq.): 508,00 – Intestatario BALDUCCI ANDREA nato a SAN MINIATO (PI) il 16/08/1957 c.f. BLDNDR57M16I046H - BALDUCCI CLAUDIO nato a MONTAIONE (FI) il 01/03/1953 c.f. BLDCLD53C01F398K - BALDUCCI MAURIZIO nato a SAN MINIATO (PI) il 12/02/1963 c.f. BLDMRZ63B12I046L - Catasto: Terreni - Foglio di Mappa: 10 - Mappale: 102 - Qualità: Seminativo Arborato - Superficie da Asservire (mq.): 390,00 – Intestatario CARTOTECNICA MAESTRELLI S.R.L. con sede in VINCI (FI) c.f. 00443400486 - Catasto: Terreni - Foglio di Mappa: 10 - Mappale: 204 - Qualità: Seminativo Arborato - Superficie da Asservire (mq.): 160,00 – Intestatario PADOVAN ANTONELLA nata a EMPOLI (FI) il 06/07/1978 c.f. PDVNNL78L46D403X - Catasto: Terreni - Foglio di Mappa: 10 - Mappale: 285 - Qualità: Vigneto - Superficie da Asservire (mq.): 72,00 – Intestatario CEI ELENA nata a SAN MINIATO (PI) il 22/10/1953 c.f. CEILNE53R62I046W - CEI MARIELLA nata a PONTEDERA (PI) il 08/08/1962 c.f. CEIMLL62M48G843T - CEI SAURO nato a FUCECCHIO (FI) il 09/03/1952 c.f. CEISRA52C09D815B - Catasto: Terreni - Foglio di Mappa: 10 - Mappale: 101 - Qualità: Seminativo Arborato - Superficie da Asservire (mq.): 248,00 – Intestatario CEI MARCO nato a SAN MINIATO (PI) il 02/05/1967 c.f. CEIMRC67E02I046K - CEI PIERLUIGI nato a SAN MINIATO (PI) il 31/10/1935 c.f. CEIPLG35R31I046A - CEI STEFANO nato a PONTEDERA (PI) il 06/04/1966 c.f. CEISFN66D06G843V - Catasto: Terreni - Foglio di Mappa: 11 - Mappale: 39 - Qualità: Seminativo Arborato - Superficie da Asservire (mq.): 190,00 – Intestatario CEI MARCO nato a SAN MINIATO (PI) il 02/05/1967 c.f. CEIMRC67E02I046K - CEI PIERLUIGI nato a SAN MINIATO (PI) il 31/10/1935 c.f. CEIPLG35R31I046A - CEI STEFANO nato a PONTEDERA (PI) il 06/04/1966 c.f. CEISFN66D06G843V - Catasto: Terreni - Foglio di Mappa: 11 - Mappale: 40 - Qualità: Seminativo Arborato - Superficie da Asservire (mq.): 453,00 – Intestatario CEI MARCO nato a SAN MINIATO (PI) il 02/05/1967 c.f. CEIMRC67E02I046K - CEI PIERLUIGI nato a SAN MINIATO (PI) il 31/10/1935 c.f. CEIPLG35R31I046A - CEI STEFANO nato a PONTEDERA (PI) il 06/04/1966 c.f. CEISFN66D06G843V - Catasto: Terreni - Foglio di Mappa: 11 - Mappale: 614 - Qualità: Seminativo Arborato - Superficie da Asservire (mq.): 336,00 – Intestatario CEI MARCO nato a SAN MINIATO (PI) il 02/05/1967 c.f. CEIMRC67E02I046K - CEI PIERLUIGI nato a SAN MINIATO (PI) il 31/10/1935 c.f. CEIPLG35R31I046A - CEI STEFANO nato a PONTEDERA (PI) il 06/04/1966 c.f. CEISFN66D06G843V - Catasto: Terreni - Foglio di Mappa: 10 - Mappale: 224 - Qualità: Seminativo - Superficie da Asservire (mq.): 139,00 – Intestatario LAMI PAOLA nata a SAN MINIATO (PI) il 15/07/1950 c.f. LMAPLA50L55I046V - Catasto: Terreni - Foglio di Mappa: 10 - Mappale: 568 - Qualità: Seminativo Arborato - Superficie da Asservire (mq.): 63,00 – Intestatario LAMI PAOLA nata a SAN MINIATO (PI) il 15/07/1950 c.f. LMAPLA50L55I046V - Catasto: Terreni - Foglio di Mappa: 10 - Mappale: 223 - Qualità: Vigneto - Superficie da Asservire (mq.): 276,00 – Intestatario LAMI PAOLA nata a SAN MINIATO (PI) il 15/07/1950 c.f. LMAPLA50L55I046V - Catasto: Terreni - Foglio di Mappa: 10 - Mappale: 369 - Qualità: Seminativo Arborato - Superficie da Asservire (mq.): 253,00 – Intestatario LAMI PAOLA nata a SAN MINIATO (PI) il 15/07/1950 c.f. LMAPLA50L55I046V - Catasto: Terreni - Foglio di Mappa: 10 - Mappale: 320 - Qualità: Seminativo Arborato - Superficie da Asservire (mq.): 19,00 – Intestatario LOPARDO ROCCO nato a BRIENZA (PZ) il 21/09/1939 c.f. LPRCC39P21B173J - Catasto: Terreni - Foglio di Mappa: 11 - Mappale: 33 - Qualità: Seminativo Arborato - Superficie da Asservire (mq.): 216,00 – Intestatario GUIDOTTI FABIO nato a SAN MINIATO (PI) il 05/06/1976 c.f. GDTFBA76H05I046O - Catasto: Terreni - Foglio di Mappa: 11 - Mappale: 424 - Qualità: Seminativo Arborato - Superficie da Asservire (mq.): 17,00 – Intestatario GUIDOTTI ALESSANDRO nato a VINCI (FI) il 04/01/1965 c.f. GDTLSN65A04M059H - GUIDOTTI ANNALISA nata a VINCI (FI) il 24/12/1969 c.f. GDTNLS69T64M059D - GUIDOTTI RINO nato a SAN MINIATO (PI) il 22/06/1941 c.f. GDTRNI41H22I046J - Catasto: Terreni - Foglio di

Mappa: 11 - Mappale: 665 - Qualità: Seminativo - Superficie da Asservire (mq.): 131,00 – Intestataro SENESI GIACOMO nato a SAN MINIATO (PI) il 09/10/1979 c.f. SNSGCM79R09I046N - Catasto: Terreni - Foglio di Mappa: 11 - Mappale: 666 - Qualità: Seminativo - Superficie da Asservire (mq.): 9,00 – Intestataro SENESI BARBARA nata a PISA (PI) il 21/05/1971 c.f. SNSBBR71E61G702M - Catasto: Terreni - Foglio di Mappa: 11 - Mappale: 667 - Qualità: Seminativo - Superficie da Asservire (mq.): 223,00 – Intestataro SENESI BARBARA nata a PISA (PI) il 21/05/1971 c.f. SNSBBR71E61G702M - Catasto: Terreni - Foglio di Mappa: 11 - Mappale: 65 - Qualità: Uliveto - Superficie da Asservire (mq.): 27,00 – Intestataro LOMBARDI ERICO nato a TOCCO CAUDIO (BN) il 21/07/1965 c.f. LMBRRC65L21L185X - LOMBARDI MARIA nata a TOCCO CAUDIO (BN) il 26/04/1945 c.f. LMBMRA45D66L185G - LOMBARDI PIETRO nato a TOCCO CAUDIO (BN) il 29/06/1940 c.f. LMBPTR40H29L185N - Catasto: Terreni - Foglio di Mappa: 11 - Mappale: 64 - Qualità: Seminativo Arborato - Superficie da Asservire (mq.): 391,00 – Intestataro TRINACRIA S.N.C. DI MONTEROSCO VITO & C. con sede in EMPOLI (FI) c.f. 05379360489 - Catasto: Terreni - Foglio di Mappa: 11 - Mappale: 63 - Qualità: Seminativo Arborato - Superficie da Asservire (mq.): 253,00 – Intestataro BERTELLI MAURIZIO nato a SAN MINIATO (PI) il 19/03/1961 BRTMRZ61C19I046R - Catasto: Terreni - Foglio di Mappa: 11 - Mappale: 67 - Qualità: Seminativo Arborato - Superficie da Asservire (mq.): 348,00 – Intestataro MANCINI ADRIANA nata a SAN MINIATO (PI) il 19/10/1936 c.f. MNCDRN36R59I046F - Catasto: Terreni - Foglio di Mappa: 11 - Mappale: 177 - Qualità: Seminativo - Superficie da Asservire (mq.): 87,00 – Intestataro BERTELLI RENATO nato a SAN MINIATO (PI) il 19/10/1945 c.f. BRTRNT45R19I046D - Catasto: Terreni - Foglio di Mappa: 11 - Mappale: 69 - Qualità: Seminativo - Superficie da Asservire (mq.): 1212,00 – Intestataro GIUNTI MAURIZIO nato a EMPOLI (FI) il 30/06/1974 c.f. GNTMRZ74H30D403S - PUCCI NADIA nata a CAPRAIA E LIMITE (FI) il 03/03/1952 c.f. PCCNDA52C43B684Q - Catasto: Terreni - Foglio di Mappa: 11 - Mappale: 169 - Qualità: Seminativo - Superficie da Asservire (mq.): 323,00 – Intestataro GIUNTI MAURIZIO nato a EMPOLI (FI) il 30/06/1974 c.f. GNTMRZ74H30D403S - PUCCI NADIA nata a CAPRAIA E LIMITE (FI) il 03/03/1952 c.f. PCCNDA52C43B684Q - Catasto: Terreni - Foglio di Mappa: 11 - Mappale: 77 - Qualità: Seminativo - Superficie da Asservire (mq.): 189,00 – Intestataro MATTII GIOVAN BATTISTA nato a SAN MINIATO (PI) il 11/12/1958 c.f. MTTGNB58T11I046M - Catasto: Terreni - Foglio di Mappa: 11 - Mappale: 78 - Qualità: Seminativo Arborato - Superficie da Asservire (mq.): 621,00 – Intestataro BRANDINELLI GERI GIUSEPPINA nata a SAN MINIATO (PI) il 16/11/1947 c.f. BRNGPP47S56I046H - Catasto: Terreni - Foglio di Mappa: 11 - Mappale: 234 - Qualità: Vigneto - Superficie da Asservire (mq.): 104,00 – Intestataro BRANDINELLI GERI GIUSEPPINA nata a SAN MINIATO (PI) il 16/11/1947 c.f. BRNGPP47S56I046H - Catasto: Terreni - Foglio di Mappa: 11 - Mappale: 80 - Qualità: Canneto - Superficie da Asservire (mq.): 25,00 – Intestataro BRANDINELLI GERI GIUSEPPINA nata a SAN MINIATO (PI) il 16/11/1947 c.f. BRNGPP47S56I046H - Indennità Totale di Asservimento: 125.777,70 €

**ACQUE S.p.A.** - Estratto di Decreto di Asservimento n. 4 del 01/10/2025 - Comune di Fucecchio

Oggetto: Asservimenti di cui al Progetto Definitivo relativo alla realizzazione del “COLLETTORE FOGNARIO DAL DEPURATORE DI PAGNANA (EMPOLI) AL DEPURATORE CUOIO DEPUR (SAN MINIATO)” - Applicazione artt. 22-40 del D.P.R. n° 327/2001

Ai sensi e per gli effetti dell'art. 23 comma 5 del D.P.R. n. 327/2001, si rende noto che la Società ACQUE S.p.A., per la realizzazione del Progetto “COLLETTORE FOGNARIO DAL DEPURATORE DI PAGNANA (EMPOLI) AL DEPURATORE CUOIO DEPUR (SAN MINIATO)” approvato come da determinazione datata 25/07/2023 n°110 del Direttore dell'Autorità Idrica Toscana, con proprio decreto del 01/10/2025 ha asservito i seguenti immobili di proprietà della Ditta di seguito indicata determinando in via urgente l'indennità di seguito riportata:

Catasto: Terreni - Foglio di Mappa: 66 - Mappale: 77 - Qualità: Seminativo - Superficie da Asservire (mq.): 1245,00 – Intestataro ALIA SERVIZI AMBIENTALI S.P.A. con sede in FIRENZE (FI) c.f. 04855090488 - Catasto: Terreni - Foglio di Mappa: 66 - Mappale: 399 - Qualità: Seminativo Arborato - Superficie da Asservire (mq.): 314,00 – Intestataro ALIA SERVIZI AMBIENTALI S.P.A. con sede in FIRENZE (FI) c.f. 04855090488 - Catasto: Terreni - Foglio di Mappa: 66 - Mappale: 422 - Qualità: Seminativo Arborato - Superficie da Asservire (mq.): 147,00 – Intestataro ALIA SERVIZI AMBIENTALI S.P.A. con sede in FIRENZE (FI) c.f. 04855090488 - Catasto: Terreni - Foglio di Mappa: 66 - Mappale: 423 - Qualità: Seminativo Arborato - Superficie da Asservire (mq.): 86,00 – Intestataro COLABETON S.P.A. con sede in GUBBIO (PG) c.f. 00482420544 - ALIA SERVIZI AMBIENTALI S.P.A. con sede in FIRENZE (FI) c.f. 04855090488 - IMMOBILIARE 101 S.R.L. con sede in EMPOLI (FI) c.f. 07376900481 - Catasto: Terreni - Foglio di Mappa: 66 - Mappale: 403 - Qualità: Seminativo Arborato - Superficie da

Asservire (mq.): 240,00 – Intestatario COLABETON S.P.A. con sede in GUBBIO (PG) c.f. 00482420544 - ALIA SERVIZI AMBIENTALI S.P.A. con sede in FIRENZE (FI) c.f. 04855090488 - IMMOBILIARE 101 S.R.L. con sede in EMPOLI (FI) c.f. 07376900481 - Catasto: Terreni - Foglio di Mappa: 66 - Mappale: 408 - Qualità: Seminativo Arborato - Superficie da Asservire (mq.): 41,00 – Intestatario COLABETON S.P.A. con sede in GUBBIO (PG) c.f. 00482420544 - ALIA SERVIZI AMBIENTALI S.P.A. con sede in FIRENZE (FI) c.f. 04855090488 - IMMOBILIARE 101 S.R.L. con sede in EMPOLI (FI) c.f. 07376900481 - Catasto: Terreni - Foglio di Mappa: 66 - Mappale: 426 - Qualità: Seminativo Arborato - Superficie da Asservire (mq.): 105,00 – Intestatario COLABETON S.P.A. con sede in GUBBIO (PG) c.f. 00482420544 - ALIA SERVIZI AMBIENTALI S.P.A. con sede in FIRENZE (FI) c.f. 04855090488 - IMMOBILIARE 101 S.R.L. con sede in EMPOLI (FI) c.f. 07376900481 - Catasto: Terreni - Foglio di Mappa: 66 - Mappale: 428 - Qualità: Seminativo Arborato - Superficie da Asservire (mq.): 95,00 – Intestatario COLABETON S.P.A. con sede in GUBBIO (PG) c.f. 00482420544 - ALIA SERVIZI AMBIENTALI S.P.A. con sede in FIRENZE (FI) c.f. 04855090488 - IMMOBILIARE 101 S.R.L. con sede in EMPOLI (FI) c.f. 07376900481 - Catasto: Terreni - Foglio di Mappa: 66 - Mappale: 424 - Qualità: Seminativo Arborato - Superficie da Asservire (mq.): 142,00 – Intestatario COLABETON S.P.A. con sede in GUBBIO (PG) c.f. 00482420544 - ALIA SERVIZI AMBIENTALI S.P.A. con sede in FIRENZE (FI) c.f. 04855090488 - IMMOBILIARE 101 S.R.L. con sede in EMPOLI (FI) c.f. 07376900481 - Catasto: Terreni - Foglio di Mappa: 66 - Mappale: 430 - Qualità: Seminativo Arborato - Superficie da Asservire (mq.): 123,00 – Intestatario COLABETON S.P.A. con sede in GUBBIO (PG) c.f. 00482420544 - ALIA SERVIZI AMBIENTALI S.P.A. con sede in FIRENZE (FI) c.f. 04855090488 - IMMOBILIARE 101 S.R.L. con sede in EMPOLI (FI) c.f. 07376900481 - Catasto: Terreni - Foglio di Mappa: 66 - Mappale: 433 - Qualità: Seminativo Arborato - Superficie da Asservire (mq.): 152,00 – Intestatario COLABETON S.P.A. con sede in GUBBIO (PG) c.f. 00482420544 - ALIA SERVIZI AMBIENTALI S.P.A. con sede in FIRENZE (FI) c.f. 04855090488 - IMMOBILIARE 101 S.R.L. con sede in EMPOLI (FI) c.f. 07376900481 - Catasto: Terreni - Foglio di Mappa: 66 - Mappale: 436 - Qualità: Seminativo Arborato - Superficie da Asservire (mq.): 280,00 – Intestatario COLABETON S.P.A. con sede in GUBBIO (PG) c.f. 00482420544 - ALIA SERVIZI AMBIENTALI S.P.A. con sede in FIRENZE (FI) c.f. 04855090488 - IMMOBILIARE 101 S.R.L. con sede in EMPOLI (FI) c.f. 07376900481 - Catasto: Terreni - Foglio di Mappa: 66 - Mappale: 435 - Qualità: Seminativo Arborato - Superficie da Asservire (mq.): 58,00 – Intestatario COLABETON S.P.A. con sede in GUBBIO (PG) c.f. 00482420544 - ALIA SERVIZI AMBIENTALI S.P.A. con sede in FIRENZE (FI) c.f. 04855090488 - IMMOBILIARE 101 S.R.L. con sede in EMPOLI (FI) c.f. 07376900481 - Catasto: Terreni - Foglio di Mappa: 66 - Mappale: 432 - Qualità: Seminativo Arborato - Superficie da Asservire (mq.): 0,00 – Intestatario COLABETON S.P.A. con sede in GUBBIO (PG) c.f. 00482420544 - ALIA SERVIZI AMBIENTALI S.P.A. con sede in FIRENZE (FI) c.f. 04855090488 - IMMOBILIARE 101 S.R.L. con sede in EMPOLI (FI) c.f. 07376900481 - Catasto: Terreni - Foglio di Mappa: 66 - Mappale: 567 - Qualità: Seminativo - Superficie da Asservire (mq.): 224,00 – Intestatario GIACOMELLI ALESSANDRO nato a FUCECCHIO (FI) il 21/07/1965 c.f. GCMLSN65L21D815D - Catasto: Terreni - Foglio di Mappa: 66 - Mappale: 566 - Qualità: Seminativo - Superficie da Asservire (mq.): 72,00 – Intestatario GIACOMELLI LAURA nata a FUCECCHIO (FI) il 28/05/1973 c.f. GCMLRA73E68D815O - Catasto: Terreni - Foglio di Mappa: 66 - Mappale: 277 - Qualità: Vigneto - Superficie da Asservire (mq.): 430,00 – Intestatario GIACOMELLI MARZIA nata a FUCECCHIO (FI) il 26/02/1975 c.f. GCMRZ75B66D815D - GIOVACCHINI MARIA GRAZIA nata a CERRETO GUIDI (FI) il 23/03/1952 c.f. GVCMMGR52C63C529A - Catasto: Terreni - Foglio di Mappa: 66 - Mappale: 279 - Qualità: Seminativo - Superficie da Asservire (mq.): 264,00 – Intestatario GIACOMELLI ANGELA nata a FUCECCHIO (FI) il 19/06/1976 c.f. GCMNGL76H59D815U - GIOVACCHINI MARIA GRAZIA nata a CERRETO GUIDI (FI) il 23/03/1952 c.f. GVCMMGR52C63C529A - Catasto: Terreni - Foglio di Mappa: 66 - Mappale: 99 - Qualità: Seminativo Arborato - Superficie da Asservire (mq.): 396,00 – Intestatario ALLEGRI ELISABETTA nata a FUCECCHIO (FI) il 24/08/1967 c.f. LLGLBT67M64D815V - ALLEGRI FRANCESCO nato a FUCECCHIO (FI) il 11/11/1964 c.f. LLGFNC64S11D815V - ALLEGRI PAOLO nato a FUCECCHIO (FI) il 14/09/1963 c.f. LLGPLA63P14D815M - ALLEGRI STEFANIA nata a FUCECCHIO (FI) il 26/12/1965 c.f. LLGSFN65T66D815J - Catasto: Terreni - Foglio di Mappa: 8 - Mappale: 343 - Qualità: Vigneto - Superficie da Asservire (mq.): 255,00 – Intestatario CUPELLI IVANA nata a SAN MINIATO (PI) il 17/02/1956 c.f. CPLVNI56B57I046M - Catasto: Terreni - Foglio di Mappa: 8 - Mappale: 344 - Qualità: Uliveto - Superficie da Asservire (mq.): 35,00 – Intestatario CUPELLI ANDREA nato a EMPOLI (FI) il 08/04/1971 c.f. CPLNDR71D08D403U - Catasto: Terreni - Foglio di Mappa: 8 - Mappale: 352 - Qualità: Uliveto - Superficie da Asservire (mq.): 247,00 – Intestatario CUPELLI ANDREA nato a EMPOLI (FI) il 08/04/1971 c.f. CPLNDR71D08D403U - Indennità Totale di Asservimento: 4.455,90 €

ACQUE S.p.A. - Estratto di Ordinanza di Occupazione Temporanea n. 1 del 01/10/2025 - Comune di Empoli

Oggetto: Occupazione Temporanea di cui al Progetto Definitivo relativo alla realizzazione del “COLLETTORE FOGNARIO DAL DEPURATORE DI PAGNANA (EMPOLI) AL DEPURATORE CUIOIO DEPUR (SAN MINIATO)” – Applicazione artt. 22-40-49-50 del D.P.R. n° 327/2001

Ai sensi e per gli effetti dell’art. 23 comma 5 del D.P.R. n. 327/2001, si rende noto che la Società ACQUE S.p.A., per la realizzazione del Progetto “COLLETTORE FOGNARIO DAL DEPURATORE DI PAGNANA (EMPOLI) AL DEPURATORE CUIOIO DEPUR (SAN MINIATO)” approvato come da determinazione datata 25/07/2023 n°110 del Direttore dell’Autorità Idrica Toscana, con propria Ordinanza del 01/10/2025 ha ordinato l’occupazione temporanea per area di cantiere dei seguenti immobili di proprietà della Ditta di seguito indicata determinando in via urgente l’indennità di seguito riportata:

Catasto: Terreni - Foglio di Mappa: 10 - Mappale: 411 - Qualità: Pascolo - Superficie da Occupare Temporaneamente (mq.): 48,00 - Intestatario: MASONI RENATA nata a EMPOLI (FI) il 23/02/1941 c.f. MSNRNT41B63D403Y - Catasto: Terreni - Foglio di Mappa: 10 - Mappale: 349 - Qualità: Seminativo Arborato - Superficie da Occupare Temporaneamente (mq.): 3936,00 - Intestatario: MASONI RENATA nata a EMPOLI (FI) il 23/02/1941 c.f. MSNRNT41B63D403Y - Catasto: Terreni - Foglio di Mappa: 10 - Mappale: 354 - Qualità: Vigneto - Superficie da Occupare Temporaneamente (mq.): 85,00 - Intestatario: MASONI RENATA nata a EMPOLI (FI) il 23/02/1941 c.f. MSNRNT41B63D403Y - Catasto: Terreni - Foglio di Mappa: 10 - Mappale: 355 - Qualità: Vigneto - Superficie da Occupare Temporaneamente (mq.): 124,00 - Intestatario: MASONI RENATA nata a EMPOLI (FI) il 23/02/1941 c.f. MSNRNT41B63D403Y - Catasto: Terreni - Foglio di Mappa: 10 - Mappale: 414 - Qualità: Pascolo - Superficie da Occupare Temporaneamente (mq.): 45,00 - Intestatario: MASONI RENATA nata a EMPOLI (FI) il 23/02/1941 c.f. MSNRNT41B63D403Y - Catasto: Terreni - Foglio di Mappa: 10 - Mappale: 412 - Qualità: Pascolo - Superficie da Occupare Temporaneamente (mq.): 10,00 - Intestatario: ALFAROLI LAURA nata a EMPOLI (FI) il 13/04/1951 c.f. LFRLRA51D53D403K - Catasto: Terreni - Foglio di Mappa: 10 - Mappale: 351 - Qualità: Vigneto - Superficie da Occupare Temporaneamente (mq.): 19,00 - Intestatario: ALFAROLI LAURA nata a EMPOLI (FI) il 13/04/1951 c.f. LFRLRA51D53D403K - Catasto: Terreni - Foglio di Mappa: 10 - Mappale: 292 - Qualità: Vigneto - Superficie da Occupare Temporaneamente (mq.): 650,00 - Intestatario: ALFAROLI LAURA nata a EMPOLI (FI) il 13/04/1951 c.f. LFRLRA51D53D403K - Catasto: Terreni - Foglio di Mappa: 10 - Mappale: 353 - Qualità: Canneto - Superficie da Occupare Temporaneamente (mq.): 32,00 - Intestatario: ALFAROLI LAURA nata a EMPOLI (FI) il 13/04/1951 c.f. LFRLRA51D53D403K - Catasto: Terreni - Foglio di Mappa: 10 - Mappale: 413 - Qualità: Pascolo - Superficie da Occupare Temporaneamente (mq.): 19,00 - Intestatario: ALFAROLI LAURA nata a EMPOLI (FI) il 13/04/1951 c.f. LFRLRA51D53D403K - Catasto: Terreni - Foglio di Mappa: 10 - Mappale: 352 - Qualità: Bosco Alto - Superficie da Occupare Temporaneamente (mq.): 44,00 - Intestatario: ALFAROLI LAURA nata a EMPOLI (FI) il 13/04/1951 c.f. LFRLRA51D53D403K - Catasto: Terreni - Foglio di Mappa: 10 - Mappale: 484 - Qualità: Seminativo Arborato - Superficie da Occupare Temporaneamente (mq.): 446,00 - Intestatario: BARTALINI RENZO nato a EMPOLI (FI) il 21/03/1943 c.f. BRTRNZ43C21D403B - Catasto: Terreni - Foglio di Mappa: 10 - Mappale: 1657 - Qualità: Seminativo Arborato - Superficie da Occupare Temporaneamente (mq.): 61,00 - Intestatario: REGILLO CARLO nato a MONTESPERTOLI (FI) il 24/11/1957 c.f. RGLCRL57S24F648V - Catasto: Terreni - Foglio di Mappa: 10 - Mappale: 1769 - Qualità: Seminativo Arborato - Superficie da Occupare Temporaneamente (mq.): 194,00 - Intestatario: DYRMISHI DHURATA nata a ALBANIA (EE) il 18/05/1965 c.f. DYRDRT65E58Z100S - DYRMISHI SHKELQIM nato a ALBANIA (EE) il 10/02/1959 c.f. DYRSKL59B10Z100Q - Catasto: Terreni - Foglio di Mappa: 10 - Mappale: 1656 - Qualità: Seminativo Arborato - Superficie da Occupare Temporaneamente (mq.): 101,00 - Intestatario: REGILLO ILARIA nata a EMPOLI (FI) il 29/03/1983 c.f. RGLLR83C69D403O - Catasto: Terreni - Foglio di Mappa: 10 - Mappale: 1761 - Qualità: Seminativo Arborato - Superficie da Occupare Temporaneamente (mq.): 68,00 - Intestatario: LOPEZ MIGUEL ANTONIO nato a VENEZUELA (EE) il 18/10/1969 c.f. LPZMLN69R18Z614R - SPENA MARIA ANTONELLA nata a VENEZUELA (EE) il 27/02/1974 c.f. SPNMNT74B67Z614K - Catasto: Terreni - Foglio di Mappa: 10 - Mappale: 1762 - Qualità: Seminativo Arborato - Superficie da Occupare Temporaneamente (mq.): 68,00 - Intestatario: MARRA EUGENIO nato a VINCI (FI) il 13/11/1982 c.f. MRRGNE82S13M059X - Catasto: Terreni - Foglio di Mappa: 10 - Mappale: 1763 - Qualità: Seminativo Arborato - Superficie da Occupare Temporaneamente (mq.): 82,00 - Intestatario: REGILLO FILOMENA nata a EMPOLI (FI) il 10/11/1961 c.f. RGLFMN61S50D403D - Catasto: Terreni - Foglio di Mappa: 10 - Mappale: 1764 - Qualità: Seminativo Arborato - Superficie da Occupare Temporaneamente (mq.): 81,00 - Intestatario: REGILLO FILOMENA nata a EMPOLI (FI) il 10/11/1961 c.f. RGLFMN61S50D403D - Catasto: Terreni - Foglio di Mappa: 10 - Mappale: 1765 - Qualità: Seminativo Arborato - Superficie da Occupare Temporaneamente (mq.): 82,00 - Intestatario: REGILLO

FILOMENA nata a EMPOLI (FI) il 10/11/1961 c.f. RGLFMN61S50D403D - Catasto: Terreni - Foglio di Mappa: 10 - Mappale: 1766 - Qualità: Seminativo Arborato - Superficie da Occupare Temporaneamente (mq.): 113,00 - Intestatarario: REGILLO FILOMENA nata a EMPOLI (FI) il 10/11/1961 c.f. RGLFMN61S50D403D - Catasto: Terreni - Foglio di Mappa: 10 - Mappale: 1767 - Qualità: Seminativo Arborato - Superficie da Occupare Temporaneamente (mq.): 65,00 - Intestatarario: REGILLO FILOMENA nata a EMPOLI (FI) il 10/11/1961 c.f. RGLFMN61S50D403D - Catasto: Terreni - Foglio di Mappa: 10 - Mappale: 1768 - Qualità: Seminativo Arborato - Superficie da Occupare Temporaneamente (mq.): 122,00 - Intestatarario: REGILLO FILOMENA nata a EMPOLI (FI) il 10/11/1961 c.f. RGLFMN61S50D403D - Catasto: Terreni - Foglio di Mappa: 10 - Mappale: 318 - Qualità: Vigneto - Superficie da Occupare Temporaneamente (mq.): 80,00 - Intestatarario: BORGIOLI GIUSEPPE nato a EMPOLI (FI) il 29/12/1937 c.f. BRGGPP37T29D403W - PIERACCINI MARISA nata a LASTRA A SIGNA (FI) il 03/10/1939 c.f. PRCMRS39R43E466C - Catasto: Terreni - Foglio di Mappa: 10 - Mappale: 486 - Qualità: Seminativo Arborato - Superficie da Occupare Temporaneamente (mq.): 55,00 - Intestatarario: CASALE MICHELINO nato a SANTA MARIA CAPUA VETERE (CE) il 22/09/1967 c.f. CSLMHL67P22I234U - Catasto: Terreni - Foglio di Mappa: 10 - Mappale: 1210 - Qualità: Seminativo Arborato - Superficie da Occupare Temporaneamente (mq.): 210,00 - Intestatarario: LONZI SABRINA nata a EMPOLI (FI) il 07/06/1968 c.f. LNZSRN68H47D403D - QUAGLI MASSIMO nato a VINCI (FI) il 07/10/1965 c.f. QGLMSM65R07M059G - Catasto: Fabbricati - Foglio di Mappa: 10 - Mappale: 1688 - Qualità: Ente Urbano - Superficie da Occupare Temporaneamente (mq.): 114,00 - Intestatarario: TORELLINI ENZA FLORA nata a MUGNANO DI NAPOLI (NA) il 16/12/1970 c.f. TRLNFL70T56F799T - Catasto: Terreni - Foglio di Mappa: 10 - Mappale: 1693 - Qualità: Seminativo Arborato - Superficie da Occupare Temporaneamente (mq.): 161,00 - Intestatarario: TOVAGLI CLAUDIO nato a FIRENZE (FI) il 02/03/1977 c.f. TVGCLD77C02D612N - Catasto: Terreni - Foglio di Mappa: 10 - Mappale: 778 - Qualità: Seminativo Arborato - Superficie da Occupare Temporaneamente (mq.): 74,00 - Intestatarario: GAINI MIRIA nata a EMPOLI (FI) il 11/12/1958 c.f. GNAMRI58T51D403M - GAINI NICO nato a EMPOLI (FI) il 05/04/1965 c.f. GNANCI65D05D403K - Catasto: Terreni - Foglio di Mappa: 10 - Mappale: 157 - Qualità: Seminativo Arborato - Superficie da Occupare Temporaneamente (mq.): 21,00 - Intestatarario: GAINI MIRIA nata a EMPOLI (FI) il 11/12/1958 c.f. GNAMRI58T51D403M - GAINI NICO nato a EMPOLI (FI) il 05/04/1965 c.f. GNANCI65D05D403K - Catasto: Terreni - Foglio di Mappa: 10 - Mappale: 347 - Qualità: Seminativo - Superficie da Occupare Temporaneamente (mq.): 1582,00 - Intestatarario: MASONI ADRIANA nata a EMPOLI (FI) il 16/08/1940 c.f. MSNDRN40M56D403Q - MASONI FRANCESCA nata a EMPOLI (FI) il 26/04/1942 c.f. MSNFC42D66D403L - Catasto: Terreni - Foglio di Mappa: 10 - Mappale: 1592 - Qualità: Seminativo Arborato - Superficie da Occupare Temporaneamente (mq.): 2906,00 - Intestatarario: MASONI ADRIANA nata a EMPOLI (FI) il 16/08/1940 c.f. MSNDRN40M56D403Q - MASONI FRANCESCA nata a EMPOLI (FI) il 26/04/1942 c.f. MSNFC42D66D403L - Catasto: Terreni - Foglio di Mappa: 10 - Mappale: 1608 - Qualità: Seminativo Arborato - Superficie da Occupare Temporaneamente (mq.): 376,00 - Intestatarario: NERI YURI nato a EMPOLI (FI) il 23/02/1991 c.f. NREYRU91B23D403S - Catasto: Terreni - Foglio di Mappa: 10 - Mappale: 1326 - Qualità: Seminativo Arborato - Superficie da Occupare Temporaneamente (mq.): 327,00 - Intestatarario: GENNAI MANUELA nata a EMPOLI (FI) il 16/01/1972 c.f. GNNMNL72A56D403U - GENNAI MAURIZIO nato a EMPOLI (FI) il 21/01/1970 c.f. GNNMRZ70A21D403C - Catasto: Terreni - Foglio di Mappa: 10 - Mappale: 491 - Qualità: Seminativo Arborato - Superficie da Occupare Temporaneamente (mq.): 716,00 - Intestatarario: MEACCI GIADA nata a EMPOLI (FI) il 07/09/1986 c.f. MCCGDI86P47D403K - MEACCI MATTEO nato a EMPOLI (FI) il 24/02/1989 c.f. MCCMTT89B24D403Y - Catasto: Terreni - Foglio di Mappa: 10 - Mappale: 735 - Qualità: Vigneto - Superficie da Occupare Temporaneamente (mq.): 54,00 - Intestatarario: MEACCI GIADA nata a EMPOLI (FI) il 07/09/1986 c.f. MCCGDI86P47D403K - MEACCI MATTEO nato a EMPOLI (FI) il 24/02/1989 c.f. MCCMTT89B24D403Y - Catasto: Terreni - Foglio di Mappa: 10 - Mappale: 162 - Qualità: Seminativo Arborato - Superficie da Occupare Temporaneamente (mq.): 1625,00 - Intestatarario: ROSSI MARCO nato a EMPOLI (FI) il 08/08/1961 c.f. RSSMRC61M08D403C - Catasto: Terreni - Foglio di Mappa: 10 - Mappale: 1362 - Qualità: Seminativo Arborato - Superficie da Occupare Temporaneamente (mq.): 288,00 - Intestatarario: ORSI GUIDO nato a CERRETO GUIDI (FI) il 17/06/1939 c.f. RSOGDU39H17C529D - ORSI STEFANO nato a EMPOLI (FI) il 19/06/1967 c.f. RSOSFN67H19D403F - Catasto: Terreni - Foglio di Mappa: 10 - Mappale: 1360 - Qualità: Seminativo Arborato - Superficie da Occupare Temporaneamente (mq.): 827,00 - Intestatarario: ORSI GUIDO nato a CERRETO GUIDI (FI) il 17/06/1939 c.f. RSOGDU39H17C529D - ORSI STEFANO nato a EMPOLI (FI) il 19/06/1967 c.f. RSOSFN67H19D403F - Catasto: Terreni - Foglio di Mappa: 10 - Mappale: 390 - Qualità: Seminativo Arborato - Superficie da Occupare Temporaneamente (mq.): 533,00 - Intestatarario: ORSI GUIDO nato a CERRETO GUIDI (FI) il 17/06/1939 c.f. RSOGDU39H17C529D - ORSI STEFANO nato a EMPOLI (FI) il 19/06/1967 c.f. RSOSFN67H19D403F - Catasto: Terreni - Foglio di Mappa: 10 - Mappale: 156 - Qualità: Seminativo Arborato -

Superficie da Occupare Temporaneamente (mq.): 1043,00 - Intestatario: AGOSTINI MARIA LUISA nata a EMPOLI (FI) il 14/05/1964 c.f. GSTMLS64E54D403M - Catasto: Terreni - Foglio di Mappa: 10 - Mappale: 149 - Qualità: Seminativo Arborato - Superficie da Occupare Temporaneamente (mq.): 644,00 - Intestatario: GASPARRI GIOVANNI nato a EMPOLI (FI) il 30/01/1961 c.f. GSPGNN61A30D403L - GASPARRI PAOLA nata a EMPOLI (FI) il 27/12/1970 c.f. GSPPLA70T67D403Y - GASPARRI PIERLUIGI nato a EMPOLI (FI) il 08/08/1963 c.f. GSPPLG63M08D403F - Catasto: Terreni - Foglio di Mappa: 10 - Mappale: 703 - Qualità: Seminativo Arborato - Superficie da Occupare Temporaneamente (mq.): 947,00 - Intestatario: GASPARRI GIOVANNI nato a EMPOLI (FI) il 30/01/1961 c.f. GSPGNN61A30D403L - GASPARRI PAOLA nata a EMPOLI (FI) il 27/12/1970 c.f. GSPPLA70T67D403Y - GASPARRI PIERLUIGI nato a EMPOLI (FI) il 08/08/1963 c.f. GSPPLG63M08D403F - Catasto: Terreni - Foglio di Mappa: 10 - Mappale: 768 - Qualità: Seminativo Arborato - Superficie da Occupare Temporaneamente (mq.): 1615,00 - Intestatario: GASPARRI GIOVANNI nato a EMPOLI (FI) il 30/01/1961 c.f. GSPGNN61A30D403L - GASPARRI PAOLA nata a EMPOLI (FI) il 27/12/1970 c.f. GSPPLA70T67D403Y - GASPARRI PIERLUIGI nato a EMPOLI (FI) il 08/08/1963 c.f. GSPPLG63M08D403F - Catasto: Terreni - Foglio di Mappa: 10 - Mappale: 1732 - Qualità: Seminativo Arborato - Superficie da Occupare Temporaneamente (mq.): 626,00 - Intestatario: GASPARRI GIOVANNI nato a EMPOLI (FI) il 30/01/1961 c.f. GSPGNN61A30D403L - GASPARRI PAOLA nata a EMPOLI (FI) il 27/12/1970 c.f. GSPPLA70T67D403Y - GASPARRI PIERLUIGI nato a EMPOLI (FI) il 08/08/1963 c.f. GSPPLG63M08D403F - Catasto: Terreni - Foglio di Mappa: 10 - Mappale: 145 - Qualità: Seminativo Arborato - Superficie da Occupare Temporaneamente (mq.): 1649,00 - Intestatario: GASPARRI GIOVANNI nato a EMPOLI (FI) il 30/01/1961 c.f. GSPGNN61A30D403L - GASPARRI PAOLA nata a EMPOLI (FI) il 27/12/1970 c.f. GSPPLA70T67D403Y - GASPARRI PIERLUIGI nato a EMPOLI (FI) il 08/08/1963 c.f. GSPPLG63M08D403F - Catasto: Terreni - Foglio di Mappa: 5 - Mappale: 816 - Qualità: Seminativo Arborato - Superficie da Occupare Temporaneamente (mq.): 664,00 - Intestatario: BELLUCCI ALVARO nato a GAMBASSI TERME (FI) il 06/09/1949 c.f. BLLLV49P06D895D - Catasto: Terreni - Foglio di Mappa: 5 - Mappale: 819 - Qualità: Seminativo Arborato - Superficie da Occupare Temporaneamente (mq.): 440,00 - Intestatario: BELLUCCI ALVARO nato a GAMBASSI TERME (FI) il 06/09/1949 c.f. BLLLV49P06D895D - Catasto: Terreni - Foglio di Mappa: 5 - Mappale: 795 - Qualità: Vigneto - Superficie da Occupare Temporaneamente (mq.): 1019,00 - Intestatario: LEBENWOOD S.R.L. con sede in EMPOLI (FI) c.f. 06296360487 - Catasto: Terreni - Foglio di Mappa: 5 - Mappale: 483 - Qualità: Seminativo Arborato - Superficie da Occupare Temporaneamente (mq.): 421,00 - Intestatario: LEBENWOOD S.R.L. con sede in EMPOLI (FI) c.f. 06296360487 - Catasto: Terreni - Foglio di Mappa: 5 - Mappale: 482 - Qualità: Seminativo Arborato - Superficie da Occupare Temporaneamente (mq.): 16,00 - Intestatario: BLESCE LUCIA CRISTINA nata a ALBANO DI LUCANIA (PZ) il 27/08/1932 c.f. BLSLCR32M67A131F - SARANGELO ANTONIO nato a ALBANO DI LUCANIA (PZ) il 04/08/1958 c.f. SRNNTN58M04A131K - SARANGELO FRANCESCO nato a ALBANO DI LUCANIA (PZ) il 05/04/1964 c.f. SRNFNC64D05A131O - SARANGELO MARIA ROSA nata a ALBANO DI LUCANIA (PZ) il 03/09/1955 c.f. SRNMRS55P43A131S - SARANGELO ROCCO nato a ALBANO DI LUCANIA (PZ) il 31/01/1961 c.f. SRNRCC61A31A131S - SARANGELO SARA nata a EMPOLI (FI) il 12/03/1969 c.f. SRNSRA69C52D403D - Catasto: Terreni - Foglio di Mappa: 5 - Mappale: 269 - Qualità: Seminativo Arborato - Superficie da Occupare Temporaneamente (mq.): 19,00 - Intestatario: FRANCHINI ENTHONY nato a EMPOLI (FI) il 12/10/2004 c.f. FRNNHN04R12D403B - Catasto: Terreni - Foglio di Mappa: 5 - Mappale: 75 - Qualità: Seminativo - Superficie da Occupare Temporaneamente (mq.): 2215,00 - Intestatario: TRUST MARIA ROSA CHIARUGI ONLUS con sede in SAN MINIATO (PI) c.f. 91019100501 - Catasto: Terreni - Foglio di Mappa: 21 - Mappale: 123 - Qualità: Seminativo Arborato - Superficie da Occupare Temporaneamente (mq.): 4549,00 - Intestatario: BAGNOLI MARIA TERESA nata a EMPOLI (FI) il 22/04/1938 c.f. BGNMTR38D62D403R - Catasto: Terreni - Foglio di Mappa: 21 - Mappale: 557 - Qualità: Seminativo - Superficie da Occupare Temporaneamente (mq.): 755,00 - Intestatario: BERTINI TIZIANA nata a CASTELFIORENTINO (FI) il 14/03/1955 c.f. BRTTZN55C54C101V - CROCIANI GIACOMO nato a EMPOLI (FI) il 18/12/1986 c.f. CRCGCM86T18D403Y - CROCIANI YLENIA nata a SAN MINIATO (PI) il 20/03/1992 c.f. CRCYLN92C60I046B - Catasto: Terreni - Foglio di Mappa: 21 - Mappale: 558 - Qualità: Seminativo - Superficie da Occupare Temporaneamente (mq.): 301,00 - Intestatario: BERTINI TIZIANA nata a CASTELFIORENTINO (FI) il 14/03/1955 c.f. BRTTZN55C54C101V - CROCIANI GIACOMO nato a EMPOLI (FI) il 18/12/1986 c.f. CRCGCM86T18D403Y - CROCIANI YLENIA nata a SAN MINIATO (PI) il 20/03/1992 c.f. CRCYLN92C60I046B - Catasto: Terreni - Foglio di Mappa: 21 - Mappale: 559 - Qualità: Seminativo - Superficie da Occupare Temporaneamente (mq.): 42,00 - Intestatario: CROCIANI DANIELA nata a EMPOLI (FI) il 10/03/1958 c.f. CRCDNL58C50D403I - Catasto: Fabbricati - Foglio di Mappa: 21 - Mappale: 155 - Qualità: Ente Urbano - Superficie da Occupare Temporaneamente (mq.): 11,00 - Intestatario: CROCIANI DANIELA nata a EMPOLI (FI) il 10/03/1958 c.f. CRCDNL58C50D403I - Catasto: Terreni - Foglio di Mappa: 21 - Mappale: 144 - Qualità: Seminativo Arborato -

Superficie da Occupare Temporaneamente (mq.): 2896,00 - Intestatario: ULIVI MONICA nata a EMPOLI (FI) il 27/09/1963 c.f. LVUMNC63P67D403I - Catasto: Terreni - Foglio di Mappa: 21 - Mappale: 367 - Qualità: Seminativo Arborato - Superficie da Occupare Temporaneamente (mq.): 161,00 - Intestatario: ULIVI OLIVIERO nato a EMPOLI (FI) il 16/09/1953 c.f. LVULVR53P16D403D - Catasto: Terreni - Foglio di Mappa: 21 - Mappale: 47 - Qualità: Seminativo Arborato - Superficie da Occupare Temporaneamente (mq.): 212,00 - Intestatario: CORRADINI ELETTRA nata a EMPOLI (FI) il 25/05/1945 c.f. CRRLTR45E65D403D - SECCHI ERALDO nato a EMPOLI (FI) il 28/05/1976 c.f. SCCRLD76E28D403L - SECCHI EROS nato a EMPOLI (FI) il 10/08/1973 c.f. SCCRSE73M10D403H - SECCHI GIADA nata a EMPOLI (FI) il 22/01/1982 c.f. SCCGDI82A62D403O - Catasto: Terreni - Foglio di Mappa: 21 - Mappale: 48 - Qualità: Vigneto - Superficie da Occupare Temporaneamente (mq.): 523,00 - Intestatario: CORRADINI ELETTRA nata a EMPOLI (FI) il 25/05/1945 c.f. CRRLTR45E65D403D - SECCHI ERALDO nato a EMPOLI (FI) il 28/05/1976 c.f. SCCRLD76E28D403L - SECCHI EROS nato a EMPOLI (FI) il 10/08/1973 c.f. SCCRSE73M10D403H - SECCHI GIADA nata a EMPOLI (FI) il 22/01/1982 c.f. SCCGDI82A62D403O - Catasto: Terreni - Foglio di Mappa: 21 - Mappale: 49 - Qualità: Seminativo Arborato - Superficie da Occupare Temporaneamente (mq.): 2447,00 - Intestatario: ALDERIGHI ALESSANDRA nata a EMPOLI (FI) il 02/04/1950 c.f. LDRLSN50D42D403V - ULIVI FEDERICO nato a EMPOLI (FI) il 18/06/1977 c.f. LVUFRC77H18D403G - Indennità Totale giornaliera di Occupazione Temporanea: 27,16 €

ACQUE S.p.A. - Estratto di Ordinanza di Occupazione Temporanea n. 2 del 01/10/2025 - Comune di San Miniato

Oggetto: Occupazione Temporanea di cui al Progetto Definitivo relativo alla realizzazione del “COLLETTORE FOGNARIO DAL DEPURATORE DI PAGNANA (EMPOLI) AL DEPURATORE CUOIO DEPUR (SAN MINIATO)” – Applicazione artt. 22-40-49-50 del D.P.R. n° 327/2001

Ai sensi e per gli effetti dell’art. 23 comma 5 del D.P.R. n. 327/2001, si rende noto che la Società ACQUE S.p.A., per la realizzazione del Progetto “COLLETTORE FOGNARIO DAL DEPURATORE DI PAGNANA (EMPOLI) AL DEPURATORE CUOIO DEPUR (SAN MINIATO)” approvato come da determinazione datata 25/07/2023 n°110 del Direttore dell’Autorità Idrica Toscana, con propria Ordinanza del 01/10/2025 ha ordinato l’occupazione temporanea per area di cantiere dei seguenti immobili di proprietà della Ditta di seguito indicata determinando in via urgente l’indennità di seguito riportata:

Catasto: Terreni - Foglio di Mappa: 13 - Mappale: 75 - Qualità: Seminativo - Superficie da Occupare Temporaneamente (mq.): 5206,00 - Intestatario: SERAFINI FABRIZIO nato a SAN MINIATO (PI) il 03/10/1959 c.f. SRFFRZ59R03I046P - Catasto: Terreni - Foglio di Mappa: 13 - Mappale: 10 - Qualità: Seminativo - Superficie da Occupare Temporaneamente (mq.): 455,00 - Intestatario: SERAFINI FABRIZIO nato a SAN MINIATO (PI) il 03/10/1959 c.f. SRFFRZ59R03I046P - Catasto: Terreni - Foglio di Mappa: 13 - Mappale: 652 - Qualità: Seminativo - Superficie da Occupare Temporaneamente (mq.): 3333,00 - Intestatario: MELAI IDA nata a FUCECCHIO (FI) il 30/01/1952 c.f. MLEDIA52A70D815Q - ROSATI PIERO nato a PISA (PI) il 27/03/1959 c.f. RSTPRI59C27G702P - ROSATI RENZO nato a SANTA CROCE SULL'ARNO (PI) il 20/12/1951 c.f. RSTRNZ51T20I177J - ROVINI ALESSANDRA nata a PONTEDERA (PI) il 20/03/1958 c.f. RVNLSN58C60G843Y - ROVINI FILIPPO nato a PISA (PI) il 04/09/1971 c.f. RVNFPP71P04G702A - Catasto: Terreni - Foglio di Mappa: 13 - Mappale: 799 - Qualità: Seminativo - Superficie da Occupare Temporaneamente (mq.): 1023,00 - Intestatario: MELAI IDA nata a FUCECCHIO (FI) il 30/01/1952 c.f. MLEDIA52A70D815Q - ROSATI PIERO nato a PISA (PI) il 27/03/1959 c.f. RSTPRI59C27G702P - ROSATI RENZO nato a SANTA CROCE SULL'ARNO (PI) il 20/12/1951 c.f. RSTRNZ51T20I177J - ROVINI ALESSANDRA nata a PONTEDERA (PI) il 20/03/1958 c.f. RVNLSN58C60G843Y - ROVINI FILIPPO nato a PISA (PI) il 04/09/1971 c.f. RVNFPP71P04G702A - Catasto: Terreni - Foglio di Mappa: 13 - Mappale: 15 - Qualità: Seminativo - Superficie da Occupare Temporaneamente (mq.): 1637,00 - Intestatario: MELAI IDA nata a FUCECCHIO (FI) il 30/01/1952 c.f. MLEDIA52A70D815Q - ROSATI PIERO nato a PISA (PI) il 27/03/1959 c.f. RSTPRI59C27G702P - ROSATI RENZO nato a SANTA CROCE SULL'ARNO (PI) il 20/12/1951 c.f. RSTRNZ51T20I177J - ROVINI ALESSANDRA nata a PONTEDERA (PI) il 20/03/1958 c.f. RVNLSN58C60G843Y - ROVINI FILIPPO nato a PISA (PI) il 04/09/1971 c.f. RVNFPP71P04G702A - Catasto: Terreni - Foglio di Mappa: 13 - Mappale: 13 - Qualità: Seminativo Arborato - Superficie da Occupare Temporaneamente (mq.): 2107,00 - Intestatario: ARMILLA GIUSEPPE nato a MONTESARCHIO (BN) il 08/07/1957 c.f. RMLGPP57L08F636Z - ARMILLA IMMACOLATA nata a BENEVENTO (BN) il 05/06/1962 c.f. RMLMCL62H45A783F - ARMILLA VINCENZA nata a MONTESARCHIO (BN) il 28/06/1955 c.f. RMLVCN55H68F636F - Catasto: Terreni - Foglio di Mappa: 13 - Mappale: 660 - Qualità: Seminativo Arborato - Superficie da Occupare Temporaneamente (mq.): 798,00 - Intestatario:

ARMILLA GIUSEPPE nato a MONTESARCHIO (BN) il 08/07/1957 c.f. RMLGPP57L08F636Z - ARMILLA IMMACOLATA nata a BENEVENTO (BN) il 05/06/1962 c.f. RMLMCL62H45A783F - ARMILLA VINCENZA nata a MONTESARCHIO (BN) il 28/06/1955 c.f. RMLVCN55H68F636F - Catasto: Terreni - Foglio di Mappa: 13 - Mappale: 664 - Qualità: Seminativo Arborato - Superficie da Occupare Temporaneamente (mq.): 703,00 - Intestatario: ARMILLA GIUSEPPE nato a MONTESARCHIO (BN) il 08/07/1957 c.f. RMLGPP57L08F636Z - ARMILLA IMMACOLATA nata a BENEVENTO (BN) il 05/06/1962 c.f. RMLMCL62H45A783F - ARMILLA VINCENZA nata a MONTESARCHIO (BN) il 28/06/1955 c.f. RMLVCN55H68F636F - Catasto: Terreni - Foglio di Mappa: 13 - Mappale: 658 - Qualità: Seminativo Arborato - Superficie da Occupare Temporaneamente (mq.): 7,00 - Intestatario: CAPASSO RINO nato a TOCCO CAUDIO (BN) il 30/04/1962 c.f. CPSRNI62D30L185H - COPPOLARO FILOMENA nata a TOCCO CAUDIO (BN) il 08/08/1940 c.f. CPPFMN40M48L185L - Catasto: Terreni - Foglio di Mappa: 13 - Mappale: 662 - Qualità: Seminativo Arborato - Superficie da Occupare Temporaneamente (mq.): 1147,00 - Intestatario: CAPASSO RINO nato a TOCCO CAUDIO (BN) il 30/04/1962 c.f. CPSRNI62D30L185H - COPPOLARO FILOMENA nata a TOCCO CAUDIO (BN) il 08/08/1940 c.f. CPPFMN40M48L185L - BONFIGLIOLI MARTINA nata a SAN MINIATO (PI) il 24/09/1970 c.f. BNFMTN70P64I046Y - Catasto: Terreni - Foglio di Mappa: 13 - Mappale: 103 - Qualità: Seminativo Arborato - Superficie da Occupare Temporaneamente (mq.): 86,00 - Intestatario: CAPASSO RINO nato a TOCCO CAUDIO (BN) il 30/04/1962 c.f. CPSRNI62D30L185H - COPPOLARO FILOMENA nata a TOCCO CAUDIO (BN) il 08/08/1940 c.f. CPPFMN40M48L185L - BONFIGLIOLI MARTINA nata a SAN MINIATO (PI) il 24/09/1970 c.f. BNFMTN70P64I046Y - Catasto: Terreni - Foglio di Mappa: 13 - Mappale: 781 - Qualità: Seminativo Arborato - Superficie da Occupare Temporaneamente (mq.): 432,00 - Intestatario: TADDEI FRANCO nato a SAN MINIATO (PI) il 25/02/1946 c.f. TDDFNC46B25I046F - Catasto: Terreni - Foglio di Mappa: 13 - Mappale: 16 - Qualità: Seminativo - Superficie da Occupare Temporaneamente (mq.): 2273,00 - Intestatario: BATTINI CARLA nata a PISA (PI) il 24/07/1950 c.f. BTTCRL50L64G702K - BINI FRANCESCO nato a PONTEDERA (PI) il 16/01/1966 c.f. BNIFNC66A16G843D - BINI LORENZO nato a FUCECCHIO (FI) il 12/02/1971 c.f. BNILNZ71B12D815S - BONISTALLI PATRIZIA nata a MESSINA (ME) il 22/08/1972 c.f. BNSPRZ72M62F158U - CAPONI ENZO nato a CASTELFRANCO DI SOTTO (PI) il 12/08/1937 c.f. CPNNZE37M12C113Y - CAPONI MARIO nato a SAN MINIATO (PI) il 07/12/1933 c.f. CPNMRA33T07I046Z - GIANNOTTI MARCO nato a PISA (PI) il 02/05/1976 c.f. GNNMRC76E02G702F - GIOMI RICCARDO nato a PISA (PI) il 22/08/1959 c.f. GMIRCR59M22G702E - NOVELLI GIULIANO nato a SANTA CROCE SULL'ARNO (PI) il 12/09/1944 c.f. NVLGLN44P12I177S - QUAGLIERINI CARLA nata a SANTA CROCE SULL'ARNO (PI) il 15/06/1957 c.f. QGLCRL57H55I177U - QUAGLIERINI LETIZIA nata a SANTA CROCE SULL'ARNO (PI) il 07/12/1948 c.f. QGLLTZ48T47I177U - QUIRICI ALFA nata a SANTA CROCE SULL'ARNO (PI) il 22/11/1934 c.f. QRCLFA34S62I177O - QUIRICI ANTONIO nato a PISA (PI) il 08/08/1963 c.f. QRCNTN63M08G702V - QUIRICI BARBARA nata a PIETRASANTA (LU) il 12/09/1974 c.f. QRCBBR74P52G628S - QUIRICI CRISTIANO nato a PIETRASANTA (LU) il 12/01/1980 c.f. QRCCST80A12G628Z - QUIRICI GIOVANNA nata a SANTA CROCE SULL'ARNO (PI) il 25/06/1944 c.f. QRCGNN44H65I177S - QUIRICI MARCELLA nata a SANTA CROCE SULL'ARNO (PI) il 17/04/1955 c.f. QRCMCL55D57I177F - QUIRICI MARIA CRISTINA nata a FUCECCHIO (FI) il 11/05/1960 c.f. QRCMCR60E51D815X - QUIRICI MARIA GRAZIA nata a SAN MINIATO (PI) il 22/09/1955 c.f. QRCMGR55P62I046C - STEFANELLI CESARE nato a PISA (PI) il 27/01/1958 c.f. STFCRS58A27G702O - MORELLI ALESSANDRO nato a PISA (PI) il 19/12/1963 c.f. MRLLSN63T19G702B - MORELLI ANDREA nato a PISA (PI) il 27/04/1974 c.f. MRLNDR74D27G702V - Catasto: Terreni - Foglio di Mappa: 13 - Mappale: 763 - Qualità: Seminativo - Superficie da Occupare Temporaneamente (mq.): 14,00 - Intestatario: BATTINI CARLA nata a PISA (PI) il 24/07/1950 c.f. BTTCRL50L64G702K - BINI FRANCESCO nato a PONTEDERA (PI) il 16/01/1966 c.f. BNIFNC66A16G843D - BINI LORENZO nato a FUCECCHIO (FI) il 12/02/1971 c.f. BNILNZ71B12D815S - BONISTALLI PATRIZIA nata a MESSINA (ME) il 22/08/1972 c.f. BNSPRZ72M62F158U - CAPONI ENZO nato a CASTELFRANCO DI SOTTO (PI) il 12/08/1937 c.f. CPNNZE37M12C113Y - CAPONI MARIO nato a SAN MINIATO (PI) il 07/12/1933 c.f. CPNMRA33T07I046Z - GIANNOTTI MARCO nato a PISA (PI) il 02/05/1976 c.f. GNNMRC76E02G702F - GIOMI RICCARDO nato a PISA (PI) il 22/08/1959 c.f. GMIRCR59M22G702E - NOVELLI GIULIANO nato a SANTA CROCE SULL'ARNO (PI) il 12/09/1944 c.f. NVLGLN44P12I177S - QUAGLIERINI CARLA nata a SANTA CROCE SULL'ARNO (PI) il 15/06/1957 c.f. QGLCRL57H55I177U - QUAGLIERINI LETIZIA nata a SANTA CROCE SULL'ARNO (PI) il 07/12/1948 c.f. QGLLTZ48T47I177U - QUIRICI ALFA nata a SANTA CROCE SULL'ARNO (PI) il 22/11/1934 c.f. QRCLFA34S62I177O - QUIRICI ANTONIO nato a PISA (PI) il 08/08/1963 c.f. QRCNTN63M08G702V - QUIRICI BARBARA nata a PIETRASANTA (LU) il 12/09/1974 c.f. QRCBBR74P52G628S - QUIRICI CRISTIANO nato a PIETRASANTA (LU) il 12/01/1980 c.f. QRCCST80A12G628Z - QUIRICI GIOVANNA nata a SANTA CROCE SULL'ARNO (PI) il 25/06/1944 c.f.

QRCGNN44H651177S - QUIRICI MARCELLA nata a SANTA CROCE SULL'ARNO (PI) il 17/04/1955 c.f. QRCMCL55D571177F - QUIRICI MARIA CRISTINA nata a FUCECCHIO (FI) il 11/05/1960 c.f. QRCMCR60E51D815X - QUIRICI MARIA GRAZIA nata a SAN MINIATO (PI) il 22/09/1955 c.f. QRCMGR55P62I046C - STEFANELLI CESARE nato a PISA (PI) il 27/01/1958 c.f. STFCRS58A27G702O - MORELLI ALESSANDRO nato a PISA (PI) il 19/12/1963 c.f. MRLLSN63T19G702B - MORELLI ANDREA nato a PISA (PI) il 27/04/1974 c.f. MRLNDR74D27G702V - Catasto: Terreni - Foglio di Mappa: 13 - Mappale: 53 - Qualità: Seminativo - Superficie da Occupare Temporaneamente (mq.): 204,00 - Intestatario: BATTINI CARLA nata a PISA (PI) il 24/07/1950 c.f. BTTCRL50L64G702K - BINI FRANCESCO nato a PONTEDERA (PI) il 16/01/1966 c.f. BNIFNC66A16G843D - BINI LORENZO nato a FUCECCHIO (FI) il 12/02/1971 c.f. BNILNZ71B12D815S - BONISTALLI PATRIZIA nata a MESSINA (ME) il 22/08/1972 c.f. BNSPRZ72M62F158U - CAPONI ENZO nato a CASTELFRANCO DI SOTTO (PI) il 12/08/1937 c.f. CPNnze37M12C113Y - CAPONI MARIO nato a SAN MINIATO (PI) il 07/12/1933 c.f. CPNMRA33T07I046Z - GIANNOTTI MARCO nato a PISA (PI) il 02/05/1976 c.f. GNNMRC76E02G702F - GIOMI RICCARDO nato a PISA (PI) il 22/08/1959 c.f. GMIRCR59M22G702E - NOVELLI GIULIANO nato a SANTA CROCE SULL'ARNO (PI) il 12/09/1944 c.f. NVLGLN44P12I177S - QUAGLIERINI CARLA nata a SANTA CROCE SULL'ARNO (PI) il 15/06/1957 c.f. QGLCRL57H55I177U - QUAGLIERINI LETIZIA nata a SANTA CROCE SULL'ARNO (PI) il 07/12/1948 c.f. QGLLTZ48T47I177U - QUIRICI ALFA nata a SANTA CROCE SULL'ARNO (PI) il 22/11/1934 c.f. QRCLFA34S62I177O - QUIRICI ANTONIO nato a PISA (PI) il 08/08/1963 c.f. QRCNTN63M08G702V - QUIRICI BARBARA nata a PIETRASANTA (LU) il 12/01/1980 c.f. QRCCST80A12G628Z - QUIRICI GIOVANNA nata a SANTA CROCE SULL'ARNO (PI) il 25/06/1944 c.f. QRCGNN44H651177S - QUIRICI MARCELLA nata a SANTA CROCE SULL'ARNO (PI) il 17/04/1955 c.f. QRCMCL55D571177F - QUIRICI MARIA CRISTINA nata a FUCECCHIO (FI) il 11/05/1960 c.f. QRCMCR60E51D815X - QUIRICI MARIA GRAZIA nata a SAN MINIATO (PI) il 22/09/1955 c.f. QRCMGR55P62I046C - STEFANELLI CESARE nato a PISA (PI) il 27/01/1958 c.f. STFCRS58A27G702O - MORELLI ALESSANDRO nato a PISA (PI) il 19/12/1963 c.f. MRLLSN63T19G702B - MORELLI ANDREA nato a PISA (PI) il 27/04/1974 c.f. MRLNDR74D27G702V - Catasto: Terreni - Foglio di Mappa: 5 - Mappale: 386 - Qualità: Seminativo - Superficie da Occupare Temporaneamente (mq.): 283,00 - Intestatario: BATTINI CARLA nata a PISA (PI) il 24/07/1950 c.f. BTTCRL50L64G702K - BINI FRANCESCO nato a PONTEDERA (PI) il 16/01/1966 c.f. BNIFNC66A16G843D - BINI LORENZO nato a FUCECCHIO (FI) il 12/02/1971 c.f. BNILNZ71B12D815S - BONISTALLI PATRIZIA nata a MESSINA (ME) il 22/08/1972 c.f. BNSPRZ72M62F158U - CAPONI ENZO nato a CASTELFRANCO DI SOTTO (PI) il 12/08/1937 c.f. CPNnze37M12C113Y - CAPONI MARIO nato a SAN MINIATO (PI) il 07/12/1933 c.f. CPNMRA33T07I046Z - GIANNOTTI MARCO nato a PISA (PI) il 02/05/1976 c.f. GNNMRC76E02G702F - GIOMI RICCARDO nato a PISA (PI) il 22/08/1959 c.f. GMIRCR59M22G702E - NOVELLI GIULIANO nato a SANTA CROCE SULL'ARNO (PI) il 12/09/1944 c.f. NVLGLN44P12I177S - QUAGLIERINI CARLA nata a SANTA CROCE SULL'ARNO (PI) il 15/06/1957 c.f. QGLCRL57H55I177U - QUAGLIERINI LETIZIA nata a SANTA CROCE SULL'ARNO (PI) il 07/12/1948 c.f. QGLLTZ48T47I177U - QUIRICI ALFA nata a SANTA CROCE SULL'ARNO (PI) il 22/11/1934 c.f. QRCLFA34S62I177O - QUIRICI ANTONIO nato a PISA (PI) il 08/08/1963 c.f. QRCNTN63M08G702V - QUIRICI BARBARA nata a PIETRASANTA (LU) il 12/01/1980 c.f. QRCCST80A12G628Z - QUIRICI GIOVANNA nata a SANTA CROCE SULL'ARNO (PI) il 25/06/1944 c.f. QRCGNN44H651177S - QUIRICI MARCELLA nata a SANTA CROCE SULL'ARNO (PI) il 17/04/1955 c.f. QRCMCL55D571177F - QUIRICI MARIA CRISTINA nata a FUCECCHIO (FI) il 11/05/1960 c.f. QRCMCR60E51D815X - QUIRICI MARIA GRAZIA nata a SAN MINIATO (PI) il 22/09/1955 c.f. QRCMGR55P62I046C - STEFANELLI CESARE nato a PISA (PI) il 27/01/1958 c.f. STFCRS58A27G702O - MORELLI ALESSANDRO nato a PISA (PI) il 19/12/1963 c.f. MRLLSN63T19G702B - MORELLI ANDREA nato a PISA (PI) il 27/04/1974 c.f. MRLNDR74D27G702V - Catasto: Terreni - Foglio di Mappa: 13 - Mappale: 642 - Qualità: Seminativo - Superficie da Occupare Temporaneamente (mq.): 147,00 - Intestatario: BATTINI CARLA nata a PISA (PI) il 24/07/1950 c.f. BTTCRL50L64G702K - BINI FRANCESCO nato a PONTEDERA (PI) il 16/01/1966 c.f. BNIFNC66A16G843D - BINI LORENZO nato a FUCECCHIO (FI) il 12/02/1971 c.f. BNILNZ71B12D815S - BONISTALLI PATRIZIA nata a MESSINA (ME) il 22/08/1972 c.f. BNSPRZ72M62F158U - CAPONI ENZO nato a CASTELFRANCO DI SOTTO (PI) il 12/08/1937 c.f. CPNnze37M12C113Y - CAPONI MARIO nato a SAN MINIATO (PI) il 07/12/1933 c.f. CPNMRA33T07I046Z - GIANNOTTI MARCO nato a PISA (PI) il 02/05/1976 c.f. GNNMRC76E02G702F - GIOMI RICCARDO nato a PISA (PI) il 22/08/1959 c.f. GMIRCR59M22G702E - NOVELLI GIULIANO nato a SANTA CROCE SULL'ARNO (PI) il 12/09/1944 c.f. NVLGLN44P12I177S -

QUAGLIERINI CARLA nata a SANTA CROCE SULL'ARNO (PI) il 15/06/1957 c.f. QGLCRL57H55I177U - QUAGLIERINI LETIZIA nata a SANTA CROCE SULL'ARNO (PI) il 07/12/1948 c.f. QGLLTZ48T47I177U - QUIRICI ALFA nata a SANTA CROCE SULL'ARNO (PI) il 22/11/1934 c.f. QRCLFA34S62I177O - QUIRICI ANTONIO nato a PISA (PI) il 08/08/1963 c.f. QRCNTN63M08G702V - QUIRICI BARBARA nata a PIETRASANTA (LU) il 12/09/1974 c.f. QRCBBR74P52G628S - QUIRICI CRISTIANO nato a PIETRASANTA (LU) il 12/01/1980 c.f. QRCCST80A12G628Z - QUIRICI GIOVANNA nata a SANTA CROCE SULL'ARNO (PI) il 25/06/1944 c.f. QRCGNN44H65I177S - QUIRICI MARCELLA nata a SANTA CROCE SULL'ARNO (PI) il 17/04/1955 c.f. QRCMCL55D57I177F - QUIRICI MARIA CRISTINA nata a FUCECCHIO (FI) il 11/05/1960 c.f. QRCMCR60E51D815X - QUIRICI MARIA GRAZIA nata a SAN MINIATO (PI) il 22/09/1955 c.f. QRCMGR55P62I046C - STEFANELLI CESARE nato a PISA (PI) il 27/01/1958 c.f. STFCSR58A27G702O - MORELLI ALESSANDRO nato a PISA (PI) il 19/12/1963 c.f. MRLLSN63T19G702B - MORELLI ANDREA nato a PISA (PI) il 27/04/1974 c.f. MRLNDR74D27G702V - Catasto: Terreni - Foglio di Mappa: 13 - Mappale: 643 - Qualità: Seminativo - Superficie da Occupare Temporaneamente (mq.): 18,00 - Intestatario: BATTINI CARLA nata a PISA (PI) il 24/07/1950 c.f. BTTCRL50L64G702K - BINI FRANCESCO nato a PONTEDERA (PI) il 16/01/1966 c.f. BNIFNC66A16G843D - BINI LORENZO nato a FUCECCHIO (FI) il 12/02/1971 c.f. BNILNZ71B12D815S - BONISTALLI PATRIZIA nata a MESSINA (ME) il 22/08/1972 c.f. BNSPRZ72M62F158U - CAPONI ENZO nato a CASTELFRANCO DI SOTTO (PI) il 12/08/1937 c.f. CPNMZE37M12C113Y - CAPONI MARIO nato a SAN MINIATO (PI) il 07/12/1933 c.f. CPNMRA33T07I046Z - GIANNOTTI MARCO nato a PISA (PI) il 02/05/1976 c.f. GNNMRC76E02G702F - GIOMI RICCARDO nato a PISA (PI) il 22/08/1959 c.f. GMIRCR59M22G702E - NOVELLI GIULIANO nato a SANTA CROCE SULL'ARNO (PI) il 12/09/1944 c.f. NVLGLN44P12I177S - QUAGLIERINI CARLA nata a SANTA CROCE SULL'ARNO (PI) il 15/06/1957 c.f. QGLCRL57H55I177U - QUAGLIERINI LETIZIA nata a SANTA CROCE SULL'ARNO (PI) il 07/12/1948 c.f. QGLLTZ48T47I177U - QUIRICI ALFA nata a SANTA CROCE SULL'ARNO (PI) il 22/11/1934 c.f. QRCLFA34S62I177O - QUIRICI ANTONIO nato a PISA (PI) il 08/08/1963 c.f. QRCNTN63M08G702V - QUIRICI BARBARA nata a PIETRASANTA (LU) il 12/09/1974 c.f. QRCBBR74P52G628S - QUIRICI CRISTIANO nato a PIETRASANTA (LU) il 12/01/1980 c.f. QRCCST80A12G628Z - QUIRICI GIOVANNA nata a SANTA CROCE SULL'ARNO (PI) il 25/06/1944 c.f. QRCGNN44H65I177S - QUIRICI MARCELLA nata a SANTA CROCE SULL'ARNO (PI) il 17/04/1955 c.f. QRCMCL55D57I177F - QUIRICI MARIA CRISTINA nata a FUCECCHIO (FI) il 11/05/1960 c.f. QRCMCR60E51D815X - QUIRICI MARIA GRAZIA nata a SAN MINIATO (PI) il 22/09/1955 c.f. QRCMGR55P62I046C - STEFANELLI CESARE nato a PISA (PI) il 27/01/1958 c.f. STFCSR58A27G702O - MORELLI ALESSANDRO nato a PISA (PI) il 19/12/1963 c.f. MRLLSN63T19G702B - MORELLI ANDREA nato a PISA (PI) il 27/04/1974 c.f. MRLNDR74D27G702V - Catasto: Terreni - Foglio di Mappa: 5 - Mappale: 426 - Qualità: Seminativo - Superficie da Occupare Temporaneamente (mq.): 1265,00 - Intestatario: BATTINI CARLA nata a PISA (PI) il 24/07/1950 c.f. BTTCRL50L64G702K - BINI FRANCESCO nato a PONTEDERA (PI) il 16/01/1966 c.f. BNIFNC66A16G843D - BINI LORENZO nato a FUCECCHIO (FI) il 12/02/1971 c.f. BNILNZ71B12D815S - BONISTALLI PATRIZIA nata a MESSINA (ME) il 22/08/1972 c.f. BNSPRZ72M62F158U - CAPONI ENZO nato a CASTELFRANCO DI SOTTO (PI) il 12/08/1937 c.f. CPNMZE37M12C113Y - CAPONI MARIO nato a SAN MINIATO (PI) il 07/12/1933 c.f. CPNMRA33T07I046Z - GIANNOTTI MARCO nato a PISA (PI) il 02/05/1976 c.f. GNNMRC76E02G702F - GIOMI RICCARDO nato a PISA (PI) il 22/08/1959 c.f. GMIRCR59M22G702E - NOVELLI GIULIANO nato a SANTA CROCE SULL'ARNO (PI) il 12/09/1944 c.f. NVLGLN44P12I177S - QUAGLIERINI CARLA nata a SANTA CROCE SULL'ARNO (PI) il 15/06/1957 c.f. QGLCRL57H55I177U - QUAGLIERINI LETIZIA nata a SANTA CROCE SULL'ARNO (PI) il 07/12/1948 c.f. QGLLTZ48T47I177U - QUIRICI ALFA nata a SANTA CROCE SULL'ARNO (PI) il 22/11/1934 c.f. QRCLFA34S62I177O - QUIRICI ANTONIO nato a PISA (PI) il 08/08/1963 c.f. QRCNTN63M08G702V - QUIRICI BARBARA nata a PIETRASANTA (LU) il 12/09/1974 c.f. QRCBBR74P52G628S - QUIRICI CRISTIANO nato a PIETRASANTA (LU) il 12/01/1980 c.f. QRCCST80A12G628Z - QUIRICI GIOVANNA nata a SANTA CROCE SULL'ARNO (PI) il 25/06/1944 c.f. QRCGNN44H65I177S - QUIRICI MARCELLA nata a SANTA CROCE SULL'ARNO (PI) il 17/04/1955 c.f. QRCMCL55D57I177F - QUIRICI MARIA CRISTINA nata a FUCECCHIO (FI) il 11/05/1960 c.f. QRCMCR60E51D815X - QUIRICI MARIA GRAZIA nata a SAN MINIATO (PI) il 22/09/1955 c.f. QRCMGR55P62I046C - STEFANELLI CESARE nato a PISA (PI) il 27/01/1958 c.f. STFCSR58A27G702O - MORELLI ALESSANDRO nato a PISA (PI) il 19/12/1963 c.f. MRLLSN63T19G702B - MORELLI ANDREA nato a PISA (PI) il 27/04/1974 c.f. MRLNDR74D27G702V - Catasto: Terreni - Foglio di Mappa: 13 - Mappale: 770 - Qualità: Seminativo - Superficie da Occupare Temporaneamente (mq.): 1676,00 - Intestatario: BATTINI CARLA nata a PISA (PI) il 24/07/1950 c.f. BTTCRL50L64G702K - BINI FRANCESCO nato a PONTEDERA (PI) il 16/01/1966

c.f. BNIFNC66A16G843D - BINI LORENZO nato a FUCECCHIO (FI) il 12/02/1971 c.f. BNILNZ71B12D815S - BONISTALLI PATRIZIA nata a MESSINA (ME) il 22/08/1972 c.f. BNSPRZ72M62F158U - CAPONI ENZO nato a CASTELFRANCO DI SOTTO (PI) il 12/08/1937 c.f. CPNNZE37M12C113Y - CAPONI MARIO nato a SAN MINIATO (PI) il 07/12/1933 c.f. CPNMRA33T07I046Z - GIANNOTTI MARCO nato a PISA (PI) il 02/05/1976 c.f. GNNMRC76E02G702F - GIOMI RICCARDO nato a PISA (PI) il 22/08/1959 c.f. GMIRCR59M22G702E - NOVELLI GIULIANO nato a SANTA CROCE SULL'ARNO (PI) il 12/09/1944 c.f. NVLGLN44P12I177S - QUAGLIERINI CARLA nata a SANTA CROCE SULL'ARNO (PI) il 15/06/1957 c.f. QGLCRL57H55I177U - QUAGLIERINI LETIZIA nata a SANTA CROCE SULL'ARNO (PI) il 07/12/1948 c.f. QGLLTZ48T47I177U - QUIRICI ALFA nata a SANTA CROCE SULL'ARNO (PI) il 22/11/1934 c.f. QRCLFA34S62I177O - QUIRICI ANTONIO nato a PISA (PI) il 08/08/1963 c.f. QRCNTN63M08G702V - QUIRICI BARBARA nata a PIETRASANTA (LU) il 12/09/1974 c.f. QRCBBR74P52G628S - QUIRICI CRISTIANO nato a PIETRASANTA (LU) il 12/01/1980 c.f. QRCCST80A12G628Z - QUIRICI GIOVANNA nata a SANTA CROCE SULL'ARNO (PI) il 25/06/1944 c.f. QRCGNN44H65I177S - QUIRICI MARCELLA nata a SANTA CROCE SULL'ARNO (PI) il 17/04/1955 c.f. QRCMCL55D57I177F - QUIRICI MARIA CRISTINA nata a FUCECCHIO (FI) il 11/05/1960 c.f. QRCMCR60E51D815X - QUIRICI MARIA GRAZIA nata a SAN MINIATO (PI) il 22/09/1955 c.f. QRCMGR55P62I046C - STEFANELLI CESARE nato a PISA (PI) il 27/01/1958 c.f. STFCSR58A27G702O - MORELLI ALESSANDRO nato a PISA (PI) il 19/12/1963 c.f. MRLLSN63T19G702B - MORELLI ANDREA nato a PISA (PI) il 27/04/1974 c.f. MRLNDR74D27G702V - Catasto: Terreni - Foglio di Mappa: 13 - Mappale: 768 - Qualità: Seminativo - Superficie da Occupare Temporaneamente (mq.): 4,00 - Intestatario: BATTINI CARLA nata a PISA (PI) il 24/07/1950 c.f. BTTCRL50L64G702K - BINI FRANCESCO nato a PONTEDERA (PI) il 16/01/1966 c.f. BNIFNC66A16G843D - BINI LORENZO nato a FUCECCHIO (FI) il 12/02/1971 c.f. BNILNZ71B12D815S - BONISTALLI PATRIZIA nata a MESSINA (ME) il 22/08/1972 c.f. BNSPRZ72M62F158U - CAPONI ENZO nato a CASTELFRANCO DI SOTTO (PI) il 12/08/1937 c.f. CPNNZE37M12C113Y - CAPONI MARIO nato a SAN MINIATO (PI) il 07/12/1933 c.f. CPNMRA33T07I046Z - GIANNOTTI MARCO nato a PISA (PI) il 02/05/1976 c.f. GNNMRC76E02G702F - GIOMI RICCARDO nato a PISA (PI) il 22/08/1959 c.f. GMIRCR59M22G702E - NOVELLI GIULIANO nato a SANTA CROCE SULL'ARNO (PI) il 12/09/1944 c.f. NVLGLN44P12I177S - QUAGLIERINI CARLA nata a SANTA CROCE SULL'ARNO (PI) il 15/06/1957 c.f. QGLCRL57H55I177U - QUAGLIERINI LETIZIA nata a SANTA CROCE SULL'ARNO (PI) il 07/12/1948 c.f. QGLLTZ48T47I177U - QUIRICI ALFA nata a SANTA CROCE SULL'ARNO (PI) il 22/11/1934 c.f. QRCLFA34S62I177O - QUIRICI ANTONIO nato a PISA (PI) il 08/08/1963 c.f. QRCNTN63M08G702V - QUIRICI BARBARA nata a PIETRASANTA (LU) il 12/09/1974 c.f. QRCBBR74P52G628S - QUIRICI CRISTIANO nato a PIETRASANTA (LU) il 12/01/1980 c.f. QRCCST80A12G628Z - QUIRICI GIOVANNA nata a SANTA CROCE SULL'ARNO (PI) il 25/06/1944 c.f. QRCGNN44H65I177S - QUIRICI MARCELLA nata a SANTA CROCE SULL'ARNO (PI) il 17/04/1955 c.f. QRCMCL55D57I177F - QUIRICI MARIA CRISTINA nata a FUCECCHIO (FI) il 11/05/1960 c.f. QRCMCR60E51D815X - QUIRICI MARIA GRAZIA nata a SAN MINIATO (PI) il 22/09/1955 c.f. QRCMGR55P62I046C - STEFANELLI CESARE nato a PISA (PI) il 27/01/1958 c.f. STFCSR58A27G702O - MORELLI ALESSANDRO nato a PISA (PI) il 19/12/1963 c.f. MRLLSN63T19G702B - MORELLI ANDREA nato a PISA (PI) il 27/04/1974 c.f. MRLNDR74D27G702V - Catasto: Terreni - Foglio di Mappa: 13 - Mappale: 759 - Qualità: Seminativo - Superficie da Occupare Temporaneamente (mq.): 106,00 - Intestatario: BATTINI CARLA nata a PISA (PI) il 24/07/1950 c.f. BTTCRL50L64G702K - BINI FRANCESCO nato a PONTEDERA (PI) il 16/01/1966 c.f. BNIFNC66A16G843D - BINI LORENZO nato a FUCECCHIO (FI) il 12/02/1971 c.f. BNILNZ71B12D815S - BONISTALLI PATRIZIA nata a MESSINA (ME) il 22/08/1972 c.f. BNSPRZ72M62F158U - CAPONI ENZO nato a CASTELFRANCO DI SOTTO (PI) il 12/08/1937 c.f. CPNNZE37M12C113Y - CAPONI MARIO nato a SAN MINIATO (PI) il 07/12/1933 c.f. CPNMRA33T07I046Z - GIANNOTTI MARCO nato a PISA (PI) il 02/05/1976 c.f. GNNMRC76E02G702F - GIOMI RICCARDO nato a PISA (PI) il 22/08/1959 c.f. GMIRCR59M22G702E - NOVELLI GIULIANO nato a SANTA CROCE SULL'ARNO (PI) il 12/09/1944 c.f. NVLGLN44P12I177S - QUAGLIERINI CARLA nata a SANTA CROCE SULL'ARNO (PI) il 15/06/1957 c.f. QGLCRL57H55I177U - QUAGLIERINI LETIZIA nata a SANTA CROCE SULL'ARNO (PI) il 07/12/1948 c.f. QGLLTZ48T47I177U - QUIRICI ALFA nata a SANTA CROCE SULL'ARNO (PI) il 22/11/1934 c.f. QRCLFA34S62I177O - QUIRICI ANTONIO nato a PISA (PI) il 08/08/1963 c.f. QRCNTN63M08G702V - QUIRICI BARBARA nata a PIETRASANTA (LU) il 12/09/1974 c.f. QRCBBR74P52G628S - QUIRICI CRISTIANO nato a PIETRASANTA (LU) il 12/01/1980 c.f. QRCCST80A12G628Z - QUIRICI GIOVANNA nata a SANTA CROCE SULL'ARNO (PI) il 25/06/1944 c.f. QRCGNN44H65I177S - QUIRICI MARCELLA nata a SANTA CROCE SULL'ARNO (PI) il 17/04/1955 c.f. QRCMCL55D57I177F - QUIRICI MARIA CRISTINA nata a FUCECCHIO (FI) il 11/05/1960 c.f.

QRCMCR60E51D815X - QUIRICI MARIA GRAZIA nata a SAN MINIATO (PI) il 22/09/1955 c.f. QRCMGR55P62I046C - STEFANELLI CESARE nato a PISA (PI) il 27/01/1958 c.f. STFCSR58A27G7020 - MORELLI ALESSANDRO nato a PISA (PI) il 19/12/1963 c.f. MRLLSN63T19G702B - MORELLI ANDREA nato a PISA (PI) il 27/04/1974 c.f. MRLNDR74D27G702V - Catasto: Terreni - Foglio di Mappa: 13 - Mappale: 639 - Qualità: Seminativo - Superficie da Occupare Temporaneamente (mq.): 320,00 - Intestatario: BATTINI CARLA nata a PISA (PI) il 24/07/1950 c.f. BTTCL50L64G702K - BINI FRANCESCO nato a PONTEDEIRA (PI) il 16/01/1966 c.f. BNIFNC66A16G843D - BINI LORENZO nato a FUCECCHIO (FI) il 12/02/1971 c.f. BNILNZ71B12D815S - BONISTALLI PATRIZIA nata a MESSINA (ME) il 22/08/1972 c.f. BNSPRZ72M62F158U - CAPONI ENZO nato a CASTELFRANCO DI SOTTO (PI) il 12/08/1937 c.f. CPNNZE37M12C113Y - CAPONI MARIO nato a SAN MINIATO (PI) il 07/12/1933 c.f. CPNMRA33T07I046Z - GIANNOTTI MARCO nato a PISA (PI) il 02/05/1976 c.f. GNNMRC76E02G702F - GIOMI RICCARDO nato a PISA (PI) il 22/08/1959 c.f. GMIRCR59M22G702E - NOVELLI GIULIANO nato a SANTA CROCE SULL'ARNO (PI) il 12/09/1944 c.f. NVLGLN44P12I177S - QUAGLIERINI CARLA nata a SANTA CROCE SULL'ARNO (PI) il 15/06/1957 c.f. QGLCRL57H55I177U - QUAGLIERINI LETIZIA nata a SANTA CROCE SULL'ARNO (PI) il 07/12/1948 c.f. QGLLTZ48T47I177U - QUIRICI ALFA nata a SANTA CROCE SULL'ARNO (PI) il 22/11/1934 c.f. QRCLFA34S62I177O - QUIRICI ANTONIO nato a PISA (PI) il 08/08/1963 c.f. QRCNTN63M08G702V - QUIRICI BARBARA nata a PIETRASANTA (LU) il 12/09/1974 c.f. QRCBBR74P52G628S - QUIRICI CRISTIANO nato a PIETRASANTA (LU) il 12/01/1980 c.f. QRCCST80A12G628Z - QUIRICI GIOVANNA nata a SANTA CROCE SULL'ARNO (PI) il 25/06/1944 c.f. QRCGNN44H65I177S - QUIRICI MARCELLA nata a SANTA CROCE SULL'ARNO (PI) il 17/04/1955 c.f. QRCMCL55D57I177F - QUIRICI MARIA CRISTINA nata a FUCECCHIO (FI) il 11/05/1960 c.f. QRCMCR60E51D815X - QUIRICI MARIA GRAZIA nata a SAN MINIATO (PI) il 22/09/1955 c.f. QRCMGR55P62I046C - STEFANELLI CESARE nato a PISA (PI) il 27/01/1958 c.f. STFCSR58A27G7020 - MORELLI ALESSANDRO nato a PISA (PI) il 19/12/1963 c.f. MRLLSN63T19G702B - MORELLI ANDREA nato a PISA (PI) il 27/04/1974 c.f. MRLNDR74D27G702V - Catasto: Terreni - Foglio di Mappa: 13 - Mappale: 773 - Qualità: Seminativo - Superficie da Occupare Temporaneamente (mq.): 883,00 - Intestatario: BATTINI CARLA nata a PISA (PI) il 24/07/1950 c.f. BTTCL50L64G702K - BINI FRANCESCO nato a PONTEDEIRA (PI) il 16/01/1966 c.f. BNIFNC66A16G843D - BINI LORENZO nato a FUCECCHIO (FI) il 12/02/1971 c.f. BNILNZ71B12D815S - BONISTALLI PATRIZIA nata a MESSINA (ME) il 22/08/1972 c.f. BNSPRZ72M62F158U - CAPONI ENZO nato a CASTELFRANCO DI SOTTO (PI) il 12/08/1937 c.f. CPNNZE37M12C113Y - CAPONI MARIO nato a SAN MINIATO (PI) il 07/12/1933 c.f. CPNMRA33T07I046Z - GIANNOTTI MARCO nato a PISA (PI) il 02/05/1976 c.f. GNNMRC76E02G702F - GIOMI RICCARDO nato a PISA (PI) il 22/08/1959 c.f. GMIRCR59M22G702E - NOVELLI GIULIANO nato a SANTA CROCE SULL'ARNO (PI) il 12/09/1944 c.f. NVLGLN44P12I177S - QUAGLIERINI CARLA nata a SANTA CROCE SULL'ARNO (PI) il 15/06/1957 c.f. QGLCRL57H55I177U - QUAGLIERINI LETIZIA nata a SANTA CROCE SULL'ARNO (PI) il 07/12/1948 c.f. QGLLTZ48T47I177U - QUIRICI ALFA nata a SANTA CROCE SULL'ARNO (PI) il 22/11/1934 c.f. QRCLFA34S62I177O - QUIRICI ANTONIO nato a PISA (PI) il 08/08/1963 c.f. QRCNTN63M08G702V - QUIRICI BARBARA nata a PIETRASANTA (LU) il 12/09/1974 c.f. QRCBBR74P52G628S - QUIRICI CRISTIANO nato a PIETRASANTA (LU) il 12/01/1980 c.f. QRCCST80A12G628Z - QUIRICI GIOVANNA nata a SANTA CROCE SULL'ARNO (PI) il 25/06/1944 c.f. QRCGNN44H65I177S - QUIRICI MARCELLA nata a SANTA CROCE SULL'ARNO (PI) il 17/04/1955 c.f. QRCMCL55D57I177F - QUIRICI MARIA CRISTINA nata a FUCECCHIO (FI) il 11/05/1960 c.f. QRCMCR60E51D815X - QUIRICI MARIA GRAZIA nata a SAN MINIATO (PI) il 22/09/1955 c.f. QRCMGR55P62I046C - STEFANELLI CESARE nato a PISA (PI) il 27/01/1958 c.f. STFCSR58A27G7020 - MORELLI ALESSANDRO nato a PISA (PI) il 19/12/1963 c.f. MRLLSN63T19G702B - MORELLI ANDREA nato a PISA (PI) il 27/04/1974 c.f. MRLNDR74D27G702V - Catasto: Terreni - Foglio di Mappa: 13 - Mappale: 776 - Qualità: Seminativo - Superficie da Occupare Temporaneamente (mq.): 557,00 - Intestatario: BATTINI CARLA nata a PISA (PI) il 24/07/1950 c.f. BTTCL50L64G702K - BINI FRANCESCO nato a PONTEDEIRA (PI) il 16/01/1966 c.f. BNIFNC66A16G843D - BINI LORENZO nato a FUCECCHIO (FI) il 12/02/1971 c.f. BNILNZ71B12D815S - BONISTALLI PATRIZIA nata a MESSINA (ME) il 22/08/1972 c.f. BNSPRZ72M62F158U - CAPONI ENZO nato a CASTELFRANCO DI SOTTO (PI) il 12/08/1937 c.f. CPNNZE37M12C113Y - CAPONI MARIO nato a SAN MINIATO (PI) il 07/12/1933 c.f. CPNMRA33T07I046Z - GIANNOTTI MARCO nato a PISA (PI) il 02/05/1976 c.f. GNNMRC76E02G702F - GIOMI RICCARDO nato a PISA (PI) il 22/08/1959 c.f. GMIRCR59M22G702E - NOVELLI GIULIANO nato a SANTA CROCE SULL'ARNO (PI) il 12/09/1944 c.f. NVLGLN44P12I177S - QUAGLIERINI CARLA nata a SANTA CROCE SULL'ARNO (PI) il 15/06/1957 c.f. QGLCRL57H55I177U - QUAGLIERINI LETIZIA nata a SANTA CROCE SULL'ARNO (PI) il 07/12/1948 c.f. QGLLTZ48T47I177U -

QUIRICI ALFA nata a SANTA CROCE SULL'ARNO (PI) il 22/11/1934 c.f. QRCLFA34S62I1770 - QUIRICI ANTONIO nato a PISA (PI) il 08/08/1963 c.f. QRCNTN63M08G702V - QUIRICI BARBARA nata a PIETRASANTA (LU) il 12/09/1974 c.f. QRCBBR74P52G628S - QUIRICI CRISTIANO nato a PIETRASANTA (LU) il 12/01/1980 c.f. QRCCST80A12G628Z - QUIRICI GIOVANNA nata a SANTA CROCE SULL'ARNO (PI) il 25/06/1944 c.f. QRCGNN44H65I177S - QUIRICI MARCELLA nata a SANTA CROCE SULL'ARNO (PI) il 17/04/1955 c.f. QRCMCL55D57I177F - QUIRICI MARIA CRISTINA nata a FUCECCHIO (FI) il 11/05/1960 c.f. QRCMCR60E51D815X - QUIRICI MARIA GRAZIA nata a SAN MINIATO (PI) il 22/09/1955 c.f. QRCMGR55P62I046C - STEFANELLI CESARE nato a PISA (PI) il 27/01/1958 c.f. STFCRS58A27G702O - MORELLI ALESSANDRO nato a PISA (PI) il 19/12/1963 c.f. MRLLSN63T19G702B - MORELLI ANDREA nato a PISA (PI) il 27/04/1974 c.f. MRLNDR74D27G702V - Catasto: Terreni - Foglio di Mappa: 13 - Mappale: 772 - Qualità: Seminativo - Superficie da Occupare Temporaneamente (mq.): 127,00 - Intestatario: BATTINI CARLA nata a PISA (PI) il 24/07/1950 c.f. BTTCRL50L64G702K - BINI FRANCESCO nato a PONTEDERA (PI) il 16/01/1966 c.f. BNIFNC66A16G843D - BINI LORENZO nato a FUCECCHIO (FI) il 12/02/1971 c.f. BNILNZ71B12D815S - BONISTALLI PATRIZIA nata a MESSINA (ME) il 22/08/1972 c.f. BNSPRZ72M62F158U - CAPONI ENZO nato a CASTELFRANCO DI SOTTO (PI) il 12/08/1937 c.f. CPNnze37M12C113Y - CAPONI MARIO nato a SAN MINIATO (PI) il 07/12/1933 c.f. CPNMRA33T07I046Z - GIANNOTTI MARCO nato a PISA (PI) il 02/05/1976 c.f. GNNMRC76E02G702F - GIOMI RICCARDO nato a PISA (PI) il 22/08/1959 c.f. GMIRCR59M22G702E - NOVELLI GIULIANO nato a SANTA CROCE SULL'ARNO (PI) il 12/09/1944 c.f. NVLGLN44P12I177S - QUAGLIERINI CARLA nata a SANTA CROCE SULL'ARNO (PI) il 15/06/1957 c.f. QGLCRL57H55I177U - QUAGLIERINI LETIZIA nata a SANTA CROCE SULL'ARNO (PI) il 07/12/1948 c.f. QGLLTZ48T47I177U - QUIRICI ALFA nata a SANTA CROCE SULL'ARNO (PI) il 22/11/1934 c.f. QRCLFA34S62I1770 - QUIRICI ANTONIO nato a PISA (PI) il 08/08/1963 c.f. QRCNTN63M08G702V - QUIRICI BARBARA nata a PIETRASANTA (LU) il 12/09/1974 c.f. QRCBBR74P52G628S - QUIRICI CRISTIANO nato a PIETRASANTA (LU) il 12/01/1980 c.f. QRCCST80A12G628Z - QUIRICI GIOVANNA nata a SANTA CROCE SULL'ARNO (PI) il 25/06/1944 c.f. QRCGNN44H65I177S - QUIRICI MARCELLA nata a SANTA CROCE SULL'ARNO (PI) il 17/04/1955 c.f. QRCMCL55D57I177F - QUIRICI MARIA CRISTINA nata a FUCECCHIO (FI) il 11/05/1960 c.f. QRCMCR60E51D815X - QUIRICI MARIA GRAZIA nata a SAN MINIATO (PI) il 22/09/1955 c.f. QRCMGR55P62I046C - STEFANELLI CESARE nato a PISA (PI) il 27/01/1958 c.f. STFCRS58A27G702O - MORELLI ALESSANDRO nato a PISA (PI) il 19/12/1963 c.f. MRLLSN63T19G702B - MORELLI ANDREA nato a PISA (PI) il 27/04/1974 c.f. MRLNDR74D27G702V - Catasto: Terreni - Foglio di Mappa: 5 - Mappale: 378 - Qualità: Seminativo - Superficie da Occupare Temporaneamente (mq.): 89,00 - Intestatario: IMMOBILIARE VALLE VERDE - S.P.A. con sede in SESTO FIORENTINO (FI) c.f. 00859110488 - Catasto: Terreni - Foglio di Mappa: 5 - Mappale: 456 - Qualità: Seminativo - Superficie da Occupare Temporaneamente (mq.): 1532,00 - Intestatario: IMMOBILIARE VALLE VERDE - S.P.A. con sede in SESTO FIORENTINO (FI) c.f. 00859110488 - Catasto: Terreni - Foglio di Mappa: 5 - Mappale: 458 - Qualità: Seminativo - Superficie da Occupare Temporaneamente (mq.): 937,00 - Intestatario: IMMOBILIARE VALLE VERDE - S.P.A. con sede in SESTO FIORENTINO (FI) c.f. 00859110488 - Catasto: Terreni - Foglio di Mappa: 5 - Mappale: 271 - Qualità: Seminativo - Superficie da Occupare Temporaneamente (mq.): 73,00 - Intestatario: IMMOBILIARE VALLE VERDE - S.P.A. con sede in SESTO FIORENTINO (FI) c.f. 00859110488 - Catasto: Fabbricati - Foglio di Mappa: 5 - Mappale: 414 - Qualità: Ente Urbano - Superficie da Occupare Temporaneamente (mq.): 503,00 - Intestatario: IMMOBILIARE VALLE VERDE - S.P.A. con sede in SESTO FIORENTINO (FI) c.f. 00859110488 - Catasto: Terreni - Foglio di Mappa: 5 - Mappale: 395 - Qualità: Seminativo - Superficie da Occupare Temporaneamente (mq.): 636,00 - Intestatario: IMMOBILIARE VALLE VERDE - S.P.A. con sede in SESTO FIORENTINO (FI) c.f. 00859110488 - Catasto: Terreni - Foglio di Mappa: 5 - Mappale: 393 - Qualità: Seminativo - Superficie da Occupare Temporaneamente (mq.): 221,00 - Intestatario: IMMOBILIARE VALLE VERDE - S.P.A. con sede in SESTO FIORENTINO (FI) c.f. 00859110488 - Catasto: Terreni - Foglio di Mappa: 5 - Mappale: 389 - Qualità: Seminativo - Superficie da Occupare Temporaneamente (mq.): 60,00 - Intestatario: IMMOBILIARE VALLE VERDE - S.P.A. con sede in SESTO FIORENTINO (FI) c.f. 00859110488 - Catasto: Terreni - Foglio di Mappa: 5 - Mappale: 251 - Qualità: Seminativo Arborato - Superficie da Occupare Temporaneamente (mq.): 263,00 - Intestatario: IMMOBILIARE VALLE VERDE - S.P.A. con sede in SESTO FIORENTINO (FI) c.f. 00859110488 - Catasto: Terreni - Foglio di Mappa: 5 - Mappale: 391 - Qualità: Seminativo Arborato - Superficie da Occupare Temporaneamente (mq.): 14,00 - Intestatario: IMMOBILIARE VALLE VERDE - S.P.A. con sede in SESTO FIORENTINO (FI) c.f. 00859110488 - Catasto: Terreni - Foglio di Mappa: 5 - Mappale: 411 - Qualità: Seminativo Arborato - Superficie da Occupare Temporaneamente (mq.): 24,00 - Intestatario: LOGINVEST S.R.L. con sede in MONTELUPO FIORENTINO (FI) c.f. 00799950498 - KRYALOS SOCIETA' DI GESTIONE DEL RISPARMIO PER

AZIONI con sede in MILANO (MI) c.f. 05083780964 - IMMOBILIARE VALLE VERDE - S.P.A. con sede in SESTO FIORENTINO (FI) c.f. 00859110488 - Catasto: Terreni - Foglio di Mappa: 5 - Mappale: 406 - Qualità: Seminativo Arborato - Superficie da Occupare Temporaneamente (mq.): 44,00 - Intestatario: LOGINVEST S.R.L. con sede in MONTELUPO FIORENTINO (FI) c.f. 00799950498 - KRYALOS SOCIETA' DI GESTIONE DEL RISPARMIO PER AZIONI con sede in MILANO (MI) c.f. 05083780964 - IMMOBILIARE VALLE VERDE - S.P.A. con sede in SESTO FIORENTINO (FI) c.f. 00859110488 - Catasto: Terreni - Foglio di Mappa: 5 - Mappale: 405 - Qualità: Seminativo Arborato - Superficie da Occupare Temporaneamente (mq.): 2210,00 - Intestatario: LOGINVEST S.R.L. con sede in MONTELUPO FIORENTINO (FI) c.f. 00799950498 - KRYALOS SOCIETA' DI GESTIONE DEL RISPARMIO PER AZIONI con sede in MILANO (MI) c.f. 05083780964 - IMMOBILIARE VALLE VERDE - S.P.A. con sede in SESTO FIORENTINO (FI) c.f. 00859110488 - Catasto: Terreni - Foglio di Mappa: 5 - Mappale: 185 - Qualità: Vigneto - Superficie da Occupare Temporaneamente (mq.): 252,00 - Intestatario: DURANTI GLORIA nata a SANTA CROCE SULL'ARNO (PI) il 18/02/1937 c.f. DRNGLR37B58I177L - Catasto: Terreni - Foglio di Mappa: 5 - Mappale: 176 - Qualità: Bosco Alto - Superficie da Occupare Temporaneamente (mq.): 285,00 - Intestatario: DURANTI GLORIA nata a SANTA CROCE SULL'ARNO (PI) il 18/02/1937 c.f. DRNGLR37B58I177L - Catasto: Terreni - Foglio di Mappa: 5 - Mappale: 73 - Qualità: Pascolo Arbusivo - Superficie da Occupare Temporaneamente (mq.): 75,00 - Intestatario: DURANTI GLORIA nata a SANTA CROCE SULL'ARNO (PI) il 18/02/1937 c.f. DRNGLR37B58I177L - Catasto: Terreni - Foglio di Mappa: 5 - Mappale: 174 - Qualità: Seminativo Arborato - Superficie da Occupare Temporaneamente (mq.): 1231,00 - Intestatario: BAGLIERI MONICA nata a PONTEDERA (PI) il 08/01/1964 c.f. BGLMNC64A48G843T - FINISINI GIACOMO nato a SAN MINIATO (PI) il 08/03/1999 c.f. FNSGCM99C08I046N - FINISINI ROBERTO nato a SAN MINIATO (PI) il 11/08/1963 c.f. FNSRRT63M11046R - Catasto: Terreni - Foglio di Mappa: 6 - Mappale: 8 - Qualità: Seminativo - Superficie da Occupare Temporaneamente (mq.): 88,00 - Intestatario: MARANELLO DI MARIANELLI MARIO E C. SOCIETA' SEMPLICE con sede in FUCECCHIO (FI) c.f. 01336920507 - Catasto: Terreni - Foglio di Mappa: 6 - Mappale: 10 - Qualità: Seminativo - Superficie da Occupare Temporaneamente (mq.): 3044,00 - Intestatario: MARANELLO DI MARIANELLI MARIO E C. SOCIETA' SEMPLICE con sede in FUCECCHIO (FI) c.f. 01336920507 - Catasto: Terreni - Foglio di Mappa: 6 - Mappale: 2 - Qualità: Seminativo - Superficie da Occupare Temporaneamente (mq.): 770,00 - Intestatario: MARANELLO DI MARIANELLI MARIO E C. SOCIETA' SEMPLICE con sede in FUCECCHIO (FI) c.f. 01336920507 - Catasto: Terreni - Foglio di Mappa: 6 - Mappale: 1 - Qualità: Seminativo - Superficie da Occupare Temporaneamente (mq.): 196,00 - Intestatario: MARANELLO DI MARIANELLI MARIO E C. SOCIETA' SEMPLICE con sede in FUCECCHIO (FI) c.f. 01336920507 - Catasto: Terreni - Foglio di Mappa: 6 - Mappale: 77 - Qualità: Seminativo - Superficie da Occupare Temporaneamente (mq.): 993,00 - Intestatario: MARANELLO DI MARIANELLI MARIO E C. SOCIETA' SEMPLICE con sede in FUCECCHIO (FI) c.f. 01336920507 - Catasto: Terreni - Foglio di Mappa: 6 - Mappale: 53 - Qualità: Seminativo - Superficie da Occupare Temporaneamente (mq.): 1071,00 - Intestatario: MARANELLO DI MARIANELLI MARIO E C. SOCIETA' SEMPLICE con sede in FUCECCHIO (FI) c.f. 01336920507 - Catasto: Terreni - Foglio di Mappa: 6 - Mappale: 13 - Qualità: Seminativo - Superficie da Occupare Temporaneamente (mq.): 1373,00 - Intestatario: MARANELLO DI MARIANELLI MARIO E C. SOCIETA' SEMPLICE con sede in FUCECCHIO (FI) c.f. 01336920507 - Catasto: Terreni - Foglio di Mappa: 6 - Mappale: 52 - Qualità: Seminativo - Superficie da Occupare Temporaneamente (mq.): 1145,00 - Intestatario: MARANELLO DI MARIANELLI MARIO E C. SOCIETA' SEMPLICE con sede in FUCECCHIO (FI) c.f. 01336920507 - Catasto: Terreni - Foglio di Mappa: 6 - Mappale: 14 - Qualità: Seminativo - Superficie da Occupare Temporaneamente (mq.): 474,00 - Intestatario: MARANELLO DI MARIANELLI MARIO E C. SOCIETA' SEMPLICE con sede in FUCECCHIO (FI) c.f. 01336920507 - Catasto: Terreni - Foglio di Mappa: 6 - Mappale: 54 - Qualità: Seminativo - Superficie da Occupare Temporaneamente (mq.): 799,00 - Intestatario: MARANELLO DI MARIANELLI MARIO E C. SOCIETA' SEMPLICE con sede in FUCECCHIO (FI) c.f. 01336920507 - Catasto: Terreni - Foglio di Mappa: 6 - Mappale: 16 - Qualità: Seminativo - Superficie da Occupare Temporaneamente (mq.): 163,00 - Intestatario: FONDAZIONE CONSERVATORIO SANTA CHIARA con sede in SAN MINIATO (PI) c.f. 00130040504 - Catasto: Terreni - Foglio di Mappa: 6 - Mappale: 67 - Qualità: Seminativo Arborato - Superficie da Occupare Temporaneamente (mq.): 473,00 - Intestatario: CIANFANO ANTONIO nato a SVIZZERA (EE) il 15/04/1959 c.f. CNFNTN59D15Z133T - CIANFANO PATRIZIA nata a FUCECCHIO (FI) il 28/07/1966 c.f. CNFPRZ66L68D815J - Catasto: Terreni - Foglio di Mappa: 6 - Mappale: 43 - Qualità: Seminativo Arborato - Superficie da Occupare Temporaneamente (mq.): 2616,00 - Intestatario: COLLAZZO ANGELINA nata a SAN MINIATO (PI) il 01/12/1965 c.f. CLLNLN65T41I046M - COLLAZZO ROSETTA nata a SAN MINIATO (PI) il 17/02/1971 c.f. CLLRTT71B57I046I - OLLAZZO TERESA nata a SAN MINIATO (PI) il 05/06/1969 c.f. CLLTRS69H45I046V - Catasto: Terreni - Foglio di Mappa: 6 - Mappale: 85 - Qualità: Seminativo Arborato - Superficie da Occupare Temporaneamente (mq.): 2264,00 - Intestatario:

COLLAZZO ANGELINA nata a SAN MINIATO (PI) il 01/12/1965 c.f. CLLNLN65T411046M - COLLAZZO ROSETTA nata a SAN MINIATO (PI) il 17/02/1971 c.f. CLLR71B571046I - COLLAZZO TERESA nata a SAN MINIATO (PI) il 05/06/1969 c.f. CLLTRS69H451046V - Catasto: Terreni - Foglio di Mappa: 7 - Mappale: 37 - Qualità: Orto Irriguo - Superficie da Occupare Temporaneamente (mq.): 52,00 - Intestatario: COSENTINO ANGELA nata a REGNO UNITO (EE) il 25/03/1965 c.f. CSNNG65C65Z114F - Catasto: Terreni - Foglio di Mappa: 7 - Mappale: 172 - Qualità: Seminativo Arborato - Superficie da Occupare Temporaneamente (mq.): 2285,00 - Intestatario: COSENTINO ANGELA nata a REGNO UNITO (EE) il 25/03/1965 c.f. CSNNG65C65Z114F - Catasto: Terreni - Foglio di Mappa: 7 - Mappale: 14 - Qualità: Seminativo Arborato - Superficie da Occupare Temporaneamente (mq.): 1038,00 - Intestatario: GALLI GRAZIANO nato a MONTAIONE (FI) il 05/01/1942 c.f. GLLGZN42A05F398H - Catasto: Terreni - Foglio di Mappa: 7 - Mappale: 169 - Qualità: Seminativo Arborato - Superficie da Occupare Temporaneamente (mq.): 489,00 - Intestatario: GALLI GRAZIANO nato a MONTAIONE (FI) il 05/01/1942 c.f. GLLGZN42A05F398H - Catasto: Terreni - Foglio di Mappa: 7 - Mappale: 60 - Qualità: Seminativo - Superficie da Occupare Temporaneamente (mq.): 911,00 - Intestatario: GALLI GRAZIANO nato a MONTAIONE (FI) il 05/01/1942 c.f. GLLGZN42A05F398H - Catasto: Terreni - Foglio di Mappa: 7 - Mappale: 74 - Qualità: Seminativo Arborato - Superficie da Occupare Temporaneamente (mq.): 40,00 - Intestatario: GALLI GRAZIANO nato a MONTAIONE (FI) il 05/01/1942 c.f. GLLGZN42A05F398H - Catasto: Terreni - Foglio di Mappa: 7 - Mappale: 70 - Qualità: Seminativo Arborato - Superficie da Occupare Temporaneamente (mq.): 100,00 - Intestatario: GALLI GRAZIANO nato a MONTAIONE (FI) il 05/01/1942 c.f. GLLGZN42A05F398H - Catasto: Terreni - Foglio di Mappa: 7 - Mappale: 77 - Qualità: Seminativo Arborato - Superficie da Occupare Temporaneamente (mq.): 670,00 - Intestatario: GALLI GRAZIANO nato a MONTAIONE (FI) il 05/01/1942 c.f. GLLGZN42A05F398H - Catasto: Terreni - Foglio di Mappa: 7 - Mappale: 45 - Qualità: Seminativo Arborato - Superficie da Occupare Temporaneamente (mq.): 2298,00 - Intestatario: GALLI GRAZIANO nato a MONTAIONE (FI) il 05/01/1942 c.f. GLLGZN42A05F398H - Catasto: Terreni - Foglio di Mappa: 7 - Mappale: 49 - Qualità: Seminativo - Superficie da Occupare Temporaneamente (mq.): 634,00 - Intestatario: AZIENDA USL TOSCANA CENTRO con sede in FIRENZE (FI) c.f. 06593810481 - Catasto: Terreni - Foglio di Mappa: 7 - Mappale: 5 - Qualità: Seminativo - Superficie da Occupare Temporaneamente (mq.): 1154,00 - Intestatario: AZIENDA USL TOSCANA CENTRO con sede in FIRENZE (FI) c.f. 06593810481 - Catasto: Terreni - Foglio di Mappa: 7 - Mappale: 110 - Qualità: Seminativo Arborato - Superficie da Occupare Temporaneamente (mq.): 207,00 - Intestatario: GALLI MAURO nato a FUCECCHIO (FI) il 17/09/1963 c.f. GLLMRA63P17D815V - Catasto: Terreni - Foglio di Mappa: 7 - Mappale: 7 - Qualità: Seminativo - Superficie da Occupare Temporaneamente (mq.): 595,00 - Intestatario: MAZZETTI VERA & C. SOCIETA' AGRICOLA IN NOME COLLETTIVO con sede in SAN MINIATO (PI) c.f. 00701570509 - Catasto: Terreni - Foglio di Mappa: 7 - Mappale: 44 - Qualità: Seminativo Arborato - Superficie da Occupare Temporaneamente (mq.): 39,00 - Intestatario: MAZZETTI VERA & C. SOCIETA' AGRICOLA IN NOME COLLETTIVO con sede in SAN MINIATO (PI) c.f. 00701570509 - Catasto: Terreni - Foglio di Mappa: 7 - Mappale: 75 - Qualità: Seminativo Arborato - Superficie da Occupare Temporaneamente (mq.): 7,00 - Intestatario: MAZZETTI VERA & C. SOCIETA' AGRICOLA IN NOME COLLETTIVO con sede in SAN MINIATO (PI) c.f. 00701570509 - Catasto: Terreni - Foglio di Mappa: 7 - Mappale: 6 - Qualità: Seminativo Arborato - Superficie da Occupare Temporaneamente (mq.): 75,00 - Intestatario: MAZZETTI VERA & C. SOCIETA' AGRICOLA IN NOME COLLETTIVO con sede in SAN MINIATO (PI) c.f. 00701570509 - Catasto: Terreni - Foglio di Mappa: 7 - Mappale: 72 - Qualità: Seminativo Arborato - Superficie da Occupare Temporaneamente (mq.): 50,00 - Intestatario: BINDI CATIA nata a FUCECCHIO (FI) il 26/11/1971 c.f. BNDCTA71S66D815T - Catasto: Terreni - Foglio di Mappa: 7 - Mappale: 61 - Qualità: Seminativo - Superficie da Occupare Temporaneamente (mq.): 60,00 - Intestatario: BINDI CATIA nata a FUCECCHIO (FI) il 26/11/1971 c.f. BNDCTA71S66D815T - Catasto: Terreni - Foglio di Mappa: 7 - Mappale: 69 - Qualità: Seminativo Arborato - Superficie da Occupare Temporaneamente (mq.): 121,00 - Intestatario: BINDI CATIA nata a FUCECCHIO (FI) il 26/11/1971 c.f. BNDCTA71S66D815T - Catasto: Terreni - Foglio di Mappa: 7 - Mappale: 131 - Qualità: Seminativo Arborato - Superficie da Occupare Temporaneamente (mq.): 1005,00 - Intestatario: CAIOLI CARLO nato a SAN MINIATO (PI) il 14/02/1947 c.f. CLACRL47B14I046O - Catasto: Terreni - Foglio di Mappa: 7 - Mappale: 76 - Qualità: Seminativo Arborato - Superficie da Occupare Temporaneamente (mq.): 61,00 - Intestatario: FANTONI BRUNO nato a ASCIANO (SI) il 25/01/1946 c.f. FNTBRN46A25A461E - Catasto: Terreni - Foglio di Mappa: 7 - Mappale: 155 - Qualità: Seminativo Arborato - Superficie da Occupare Temporaneamente (mq.): 482,00 - Intestatario: DANESI ANDREA nato a SAN MINIATO (PI) il 12/09/1960 c.f. DNSNDR60P12I046R - DANESI FRANCA nata a PONTEDERA (PI) il 26/08/1955 c.f. DNSFNC55M66G843W - MEDICI MARIA PIA nata a SAN MINIATO (PI) il 13/05/1930 c.f. MDCMRP30E53I046N - Catasto: Terreni - Foglio di Mappa: 8 - Mappale: 487 - Qualità: Seminativo - Superficie da Occupare Temporaneamente (mq.): 980,00 - Intestatario: CUPELLI MARIO nato a

AMANDOLA (AP) il 11/08/1938 c.f. CPLMRA38M11A252P - Catasto: Terreni - Foglio di Mappa: 8 - Mappale: 485 - Qualità: Seminativo - Superficie da Occupare Temporaneamente (mq.): 1375,00 - Intestatario: CUPELLI MARIO nato a AMANDOLA (AP) il 11/08/1938 c.f. CPLMRA38M11A252P - Catasto: Terreni - Foglio di Mappa: 8 - Mappale: 351 - Qualità: Seminativo - Superficie da Occupare Temporaneamente (mq.): 1183,00 - Intestatario: CECI EMILIA nata a MONTAPPONE (AP) il 03/06/1946 c.f. CCEMLE46H43F428K - CUPELLI MARCO nato a EMPOLI (FI) il 10/10/1970 c.f. CPLMRC70R10D403O - CUPELLI MARIO nato a AMANDOLA (AP) il 11/08/1938 c.f. CPLMRA38M11A252P - Catasto: Terreni - Foglio di Mappa: 8 - Mappale: 429 - Qualità: Seminativo - Superficie da Occupare Temporaneamente (mq.): 680,00 - Intestatario: CUPELLI AURELIO nato a AMANDOLA (AP) il 25/03/1966 c.f. CPLRLA66C25A252X - CUPELLI MARISA nata a AMANDOLA (AP) il 06/10/1957 c.f. CPLMRS57R46A252U - CUPELLI SECONDA nata a AMANDOLA (AP) il 28/11/1961 c.f. CPLSND61S68A252D - Catasto: Terreni - Foglio di Mappa: 8 - Mappale: 505 - Qualità: Seminativo - Superficie da Occupare Temporaneamente (mq.): 1323,00 - Intestatario: BARTOLINI BALDELLI LUIGI nato a FIRENZE (FI) il 26/10/1930 c.f. BRTLGU30R26D612D - Catasto: Terreni - Foglio di Mappa: 8 - Mappale: 406 - Qualità: Vigneto - Superficie da Occupare Temporaneamente (mq.): 561,00 - Intestatario: BARTOLINI BALDELLI LUIGI nato a FIRENZE (FI) il 26/10/1930 c.f. BRTLGU30R26D612D - Catasto: Terreni - Foglio di Mappa: 8 - Mappale: 382 - Qualità: Vigneto - Superficie da Occupare Temporaneamente (mq.): 330,00 - Intestatario: BARTOLINI BALDELLI LUIGI nato a FIRENZE (FI) il 26/10/1930 c.f. BRTLGU30R26D612D - Catasto: Terreni - Foglio di Mappa: 8 - Mappale: 53 - Qualità: Vigneto - Superficie da Occupare Temporaneamente (mq.): 574,00 - Intestatario: BARTOLINI BALDELLI LUIGI nato a FIRENZE (FI) il 26/10/1930 c.f. BRTLGU30R26D612D - Catasto: Terreni - Foglio di Mappa: 8 - Mappale: 24 - Qualità: Seminativo Arborato - Superficie da Occupare Temporaneamente (mq.): 1502,00 - Intestatario: BARTOLINI BALDELLI LUIGI nato a FIRENZE (FI) il 26/10/1930 c.f. BRTLGU30R26D612D - Catasto: Terreni - Foglio di Mappa: 8 - Mappale: 389 - Qualità: Seminativo Arborato - Superficie da Occupare Temporaneamente (mq.): 1300,00 - Intestatario: BARTOLINI BALDELLI LUIGI nato a FIRENZE (FI) il 26/10/1930 c.f. BRTLGU30R26D612D - Catasto: Terreni - Foglio di Mappa: 8 - Mappale: 106 - Qualità: Seminativo Arborato - Superficie da Occupare Temporaneamente (mq.): 52,00 - Intestatario: BACCHI ILARIA nata a SAN MINIATO (PI) il 19/04/1975 c.f. BCCLRI75D59I046N - PERINI ALESSANDRO nato a PISA (PI) il 06/10/1975 c.f. PRNLSN75R06G702T - Catasto: Fabbricati - Foglio di Mappa: 8 - Mappale: 124 - Qualità: Ente Urbano - Superficie da Occupare Temporaneamente (mq.): 23,00 - Intestatario: BACCHI ILARIA nata a SAN MINIATO (PI) il 19/04/1975 c.f. BCCLRI75D59I046N - PERINI ALESSANDRO nato a PISA (PI) il 06/10/1975 c.f. PRNLSN75R06G702T - Catasto: Fabbricati - Foglio di Mappa: 8 - Mappale: 469 - Qualità: Ente Urbano - Superficie da Occupare Temporaneamente (mq.): 65,00 - Intestatario: BACCHI ILARIA nata a SAN MINIATO (PI) il 19/04/1975 c.f. BCCLRI75D59I046N - PERINI ALESSANDRO nato a PISA (PI) il 06/10/1975 c.f. PRNLSN75R06G702T - Catasto: Fabbricati - Foglio di Mappa: 8 - Mappale: 409 - Qualità: Ente Urbano - Superficie da Occupare Temporaneamente (mq.): 91,00 - Intestatario: BATTAGLIA ANTONIO nato a EMPOLI (FI) il 23/08/1950 c.f. BTTNTN50M23D403C - BENELLI PIERO nato a PRATO (PO) il 24/10/1943 c.f. BNLPRI43R24G999G - Catasto: Terreni - Foglio di Mappa: 8 - Mappale: 79 - Qualità: Vigneto - Superficie da Occupare Temporaneamente (mq.): 58,00 - Intestatario: BATTAGLIA ANTONIO nato a EMPOLI (FI) il 23/08/1950 c.f. BTTNTN50M23D403C - BENELLI PIERO nato a PRATO (PO) il 24/10/1943 c.f. BNLPRI43R24G999G - Catasto: Terreni - Foglio di Mappa: 8 - Mappale: 101 - Qualità: Seminativo - Superficie da Occupare Temporaneamente (mq.): 475,00 - Intestatario: BATTAGLIA ANTONIO nato a EMPOLI (FI) il 23/08/1950 c.f. BTTNTN50M23D403C - BENELLI PIERO nato a PRATO (PO) il 24/10/1943 c.f. BNLPRI43R24G999G - Catasto: Terreni - Foglio di Mappa: 8 - Mappale: 102 - Qualità: Vigneto - Superficie da Occupare Temporaneamente (mq.): 127,00 - Intestatario: BATTAGLIA ANTONIO nato a EMPOLI (FI) il 23/08/1950 c.f. BTTNTN50M23D403C - BENELLI PIERO nato a PRATO (PO) il 24/10/1943 c.f. BNLPRI43R24G999G - Catasto: Terreni - Foglio di Mappa: 8 - Mappale: 83 - Qualità: Seminativo - Superficie da Occupare Temporaneamente (mq.): 61,00 - Intestatario: BATTAGLIA ANTONIO nato a EMPOLI (FI) il 23/08/1950 c.f. BTTNTN50M23D403C - BENELLI PIERO nato a PRATO (PO) il 24/10/1943 c.f. BNLPRI43R24G999G - Catasto: Terreni - Foglio di Mappa: 8 - Mappale: 378 - Qualità: Vigneto - Superficie da Occupare Temporaneamente (mq.): 12,00 - Intestatario: MICHELETTI ENRICO nato a FIRENZE (FI) il 24/07/1935 c.f. MCHNRC35L24D612H - MICHELETTI MARTA nata a FIRENZE (FI) il 06/01/1942 c.f. MCHMRT42A46D612B - VENERAN GIULIO nato a NOVARA (NO) il 10/08/1947 c.f. VNRGLI47M10F952R - MATTIOLI SERGIO nato a FIRENZE (FI) il 13/03/1928 c.f. MTTSRG28C13D612D - Catasto: Terreni - Foglio di Mappa: 8 - Mappale: 313 - Qualità: Vigneto - Superficie da Occupare Temporaneamente (mq.): 22,00 - Intestatario: MICHELETTI ENRICO nato a FIRENZE (FI) il 24/07/1935 c.f. MCHNRC35L24D612H - MICHELETTI MARTA nata a FIRENZE (FI) il 06/01/1942 c.f. MCHMRT42A46D612B - VENERAN GIULIO nato a NOVARA (NO) il 10/08/1947 c.f. VNRGLI47M10F952R -

MATTIOLI SERGIO nato a FIRENZE (FI) il 13/03/1928 c.f. MTTSRG28C13D612D - Catasto: Terreni - Foglio di Mappa: 8 - Mappale: 310 - Qualità: Seminativo - Superficie da Occupare Temporaneamente (mq.): 81,00 - Intestatario: MICHELETTI ENRICO nato a FIRENZE (FI) il 24/07/1935 c.f. MCHNRC35L24D612H - MICHELETTI MARTA nata a FIRENZE (FI) il 06/01/1942 c.f. MCHMRT42A46D612B - VENERAN GIULIO nato a NOVARA (NO) il 10/08/1947 c.f. VNRGLI47M10F952R - MATTIOLI SERGIO nato a FIRENZE (FI) il 13/03/1928 c.f. MTTSRG28C13D612D - Catasto: Terreni - Foglio di Mappa: 8 - Mappale: 27 - Qualità: Seminativo - Superficie da Occupare Temporaneamente (mq.): 147,00 - Intestatario: SRL AMORINI GIUSEPPE & FIGLI con sede in SAN MINIATO (PI) c.f. 00158890509 - Catasto: Terreni - Foglio di Mappa: 8 - Mappale: 82 - Qualità: Vigneto - Superficie da Occupare Temporaneamente (mq.): 455,00 - Intestatario: CECCATELLI STEFANIA nata a SAN MINIATO (PI) il 26/02/1970 c.f. CCCSFN70B66I046S - CECCATELLI SARA nata a SAN MINIATO (PI) il 31/12/1988 c.f. CCCSRA88T71I046K - CECCATELLI STEFANIA nata a SAN MINIATO (PI) il 26/02/1970 c.f. CCCSFN70B66I046S - Catasto: Terreni - Foglio di Mappa: 8 - Mappale: 235 - Qualità: Seminativo - Superficie da Occupare Temporaneamente (mq.): 3435,00 - Intestatario: MONTORZO SOCIETA' SEMPLICE AGRICOLA con sede in SAN MINIATO (PI) c.f. 02264040508 - Catasto: Terreni - Foglio di Mappa: 8 - Mappale: 117 - Qualità: Seminativo - Superficie da Occupare Temporaneamente (mq.): 2876,00 - Intestatario: MONTORZO SOCIETA' SEMPLICE AGRICOLA con sede in SAN MINIATO (PI) c.f. 02264040508 - Catasto: Terreni - Foglio di Mappa: 9 - Mappale: 190 - Qualità: Seminativo - Superficie da Occupare Temporaneamente (mq.): 862,00 - Intestatario: MONTORZO SOCIETA' SEMPLICE AGRICOLA con sede in SAN MINIATO (PI) c.f. 02264040508 - Catasto: Terreni - Foglio di Mappa: 9 - Mappale: 195 - Qualità: Seminativo - Superficie da Occupare Temporaneamente (mq.): 830,00 - Intestatario: MONTORZO SOCIETA' SEMPLICE AGRICOLA con sede in SAN MINIATO (PI) c.f. 02264040508 - Catasto: Terreni - Foglio di Mappa: 9 - Mappale: 191 - Qualità: Seminativo - Superficie da Occupare Temporaneamente (mq.): 1243,00 - Intestatario: MONTORZO SOCIETA' SEMPLICE AGRICOLA con sede in SAN MINIATO (PI) c.f. 02264040508 - Catasto: Terreni - Foglio di Mappa: 9 - Mappale: 70 - Qualità: Seminativo - Superficie da Occupare Temporaneamente (mq.): 340,00 - Intestatario: MONTORZO SOCIETA' SEMPLICE AGRICOLA con sede in SAN MINIATO (PI) c.f. 02264040508 - Catasto: Terreni - Foglio di Mappa: 9 - Mappale: 194 - Qualità: Seminativo - Superficie da Occupare Temporaneamente (mq.): 388,00 - Intestatario: MONTORZO SOCIETA' SEMPLICE AGRICOLA con sede in SAN MINIATO (PI) c.f. 02264040508 - Catasto: Terreni - Foglio di Mappa: 9 - Mappale: 50 - Qualità: Seminativo - Superficie da Occupare Temporaneamente (mq.): 592,00 - Intestatario: MONTORZO SOCIETA' SEMPLICE AGRICOLA con sede in SAN MINIATO (PI) c.f. 02264040508 - Catasto: Terreni - Foglio di Mappa: 9 - Mappale: 67 - Qualità: Seminativo - Superficie da Occupare Temporaneamente (mq.): 773,00 - Intestatario: MONTORZO SOCIETA' SEMPLICE AGRICOLA con sede in SAN MINIATO (PI) c.f. 02264040508 - Catasto: Terreni - Foglio di Mappa: 9 - Mappale: 68 - Qualità: Seminativo - Superficie da Occupare Temporaneamente (mq.): 545,00 - Intestatario: MONTORZO SOCIETA' SEMPLICE AGRICOLA con sede in SAN MINIATO (PI) c.f. 02264040508 - Catasto: Terreni - Foglio di Mappa: 9 - Mappale: 94 - Qualità: Seminativo - Superficie da Occupare Temporaneamente (mq.): 950,00 - Intestatario: MONTORZO SOCIETA' SEMPLICE AGRICOLA con sede in SAN MINIATO (PI) c.f. 02264040508 - Catasto: Terreni - Foglio di Mappa: 9 - Mappale: 41 - Qualità: Seminativo - Superficie da Occupare Temporaneamente (mq.): 337,00 - Intestatario: MONTORZO SOCIETA' SEMPLICE AGRICOLA con sede in SAN MINIATO (PI) c.f. 02264040508 - Catasto: Terreni - Foglio di Mappa: 9 - Mappale: 340 - Qualità: Seminativo - Superficie da Occupare Temporaneamente (mq.): 4036,00 - Intestatario: MONTORZO SOCIETA' SEMPLICE AGRICOLA con sede in SAN MINIATO (PI) c.f. 02264040508 - Catasto: Terreni - Foglio di Mappa: 8 - Mappale: 28 - Qualità: Seminativo - Superficie da Occupare Temporaneamente (mq.): 470,00 - Intestatario: MONTORZO SOCIETA' SEMPLICE AGRICOLA con sede in SAN MINIATO (PI) c.f. 02264040509 - Catasto: Terreni - Foglio di Mappa: 10 - Mappale: 156 - Qualità: Seminativo - Superficie da Occupare Temporaneamente (mq.): 17,00 - Intestatario: MONTORZO SOCIETA' SEMPLICE AGRICOLA con sede in SAN MINIATO (PI) c.f. 02264040509 - Catasto: Terreni - Foglio di Mappa: 10 - Mappale: 115 - Qualità: Seminativo - Superficie da Occupare Temporaneamente (mq.): 1674,00 - Intestatario: MONTORZO SOCIETA' SEMPLICE AGRICOLA con sede in SAN MINIATO (PI) c.f. 02264040509 - Catasto: Terreni - Foglio di Mappa: 10 - Mappale: 157 - Qualità: Seminativo - Superficie da Occupare Temporaneamente (mq.): 152,00 - Intestatario: MONTORZO SOCIETA' SEMPLICE AGRICOLA con sede in SAN MINIATO (PI) c.f. 02264040509 - Catasto: Terreni - Foglio di Mappa: 10 - Mappale: 226 - Qualità: Seminativo - Superficie da Occupare Temporaneamente (mq.): 1694,00 - Intestatario: MONTORZO SOCIETA' SEMPLICE AGRICOLA con sede in SAN MINIATO (PI) c.f. 02264040509 - Catasto: Terreni - Foglio di Mappa: 10 - Mappale: 117 - Qualità: Seminativo - Superficie da Occupare Temporaneamente (mq.): 1218,00 - Intestatario: MONTORZO SOCIETA' SEMPLICE AGRICOLA con sede in SAN MINIATO (PI) c.f. 02264040509 - Catasto: Terreni - Foglio di Mappa: 10 - Mappale: 88 - Qualità: Seminativo - Superficie da Occupare Temporaneamente

(mq.): 679,00 - Intestatario: MONTORZO SOCIETA' SEMPLICE AGRICOLA con sede in SAN MINIATO (PI) c.f. 02264040509 - Catasto: Terreni - Foglio di Mappa: 8 - Mappale: 268 - Qualità: Seminativo Arborato - Superficie da Occupare Temporaneamente (mq.): 227,00 - Intestatario: PRINCIPE DI MARTINI PIETRO & PONTICELLI MADDALENA S.N.C. con sede in SANTA CROCE SULL'ARNO (PI) c.f. 01220950503 - Catasto: Terreni - Foglio di Mappa: 8 - Mappale: 274 - Qualità: Seminativo Arborato - Superficie da Occupare Temporaneamente (mq.): 640,00 - Intestatario: PRINCIPE DI MARTINI PIETRO & PONTICELLI MADDALENA S.N.C. con sede in SANTA CROCE SULL'ARNO (PI) c.f. 01220950503 - Catasto: Terreni - Foglio di Mappa: 9 - Mappale: 48 - Qualità: Bosco Alto - Superficie da Occupare Temporaneamente (mq.): 739,00 - Intestatario: COSTAGLI BRUNA nata a SAN MINIATO (PI) il 06/03/1938 c.f. CSTBRN38C46I046W - MAGGIORELLI LUCIANO nato a FUCECCHIO (FI) il 04/09/1963 c.f. MGGLCN63P04D815E - MAGGIORELLI MAURO nato a SAN MINIATO (PI) il 07/04/1960 c.f. MGGMRA60D07I046W - MAGGIORELLI SILVIA nata a FUCECCHIO (FI) il 19/03/1972 c.f. MGGSLV72C59D815M - Catasto: Terreni - Foglio di Mappa: 9 - Mappale: 227 - Qualità: Seminativo - Superficie da Occupare Temporaneamente (mq.): 2151,00 - Intestatario: MONTEROTTI ANTONIA nata a AMANDOLA (AP) il 20/03/1936 c.f. MNTNTN36C60A252V - MORO GIULIANO nato a CERTALDO (FI) il 23/12/1959 c.f. MROGLN59T23C540E - MORO STEFANO nato a SAN MINIATO (PI) il 22/08/1966 c.f. MROSFN66M22I046I - Catasto: Terreni - Foglio di Mappa: 9 - Mappale: 226 - Qualità: Seminativo - Superficie da Occupare Temporaneamente (mq.): 1065,00 - Intestatario: MORO IVANA nata a AMANDOLA (AP) il 29/05/1954 c.f. MROVNI54E69A252H - Catasto: Terreni - Foglio di Mappa: 9 - Mappale: 43 - Qualità: Seminativo - Superficie da Occupare Temporaneamente (mq.): 1456,00 - Intestatario: MENEGUZZO MONICA nata a SAN MINIATO (PI) il 17/11/1964 MNGMNC64S57I046F - Catasto: Terreni - Foglio di Mappa: 9 - Mappale: 344 - Qualità: Seminativo - Superficie da Occupare Temporaneamente (mq.): 2511,00 - Intestatario: MENEGUZZO MONICA nata a SAN MINIATO (PI) il 17/11/1964 MNGMNC64S57I046F - Catasto: Terreni - Foglio di Mappa: 9 - Mappale: 346 - Qualità: Seminativo Arborato - Superficie da Occupare Temporaneamente (mq.): 1489,00 - Intestatario: DANIOLO GABRIELE nato a URBANA (PD) il 05/07/1951 c.f. DNLGRL51L05L497W - Catasto: Terreni - Foglio di Mappa: 9 - Mappale: 353 - Qualità: Seminativo - Superficie da Occupare Temporaneamente (mq.): 524,00 - Intestatario: TAVERNI ALESSANDRO nato a SAN MINIATO (PI) il 22/11/1958 c.f. TVRLSN58S22I046R - TAVERNI ALICE nata a FUCECCHIO (FI) il 17/06/1978 c.f. TVRLCA78H57D815D - TAVERNI CINZIA nata a EMPOLI (FI) il 30/12/1980 c.f. TVRCNZ80T70D403U - TAVERNI LAURA nata a FIRENZE (FI) il 19/03/1952 c.f. TVRLRA52C59D612C - TAVERNI LISA nata a FUCECCHIO (FI) il 03/11/1970 c.f. TVRLSI70S43D815U - Catasto: Terreni - Foglio di Mappa: 9 - Mappale: 350 - Qualità: Seminativo Arborato - Superficie da Occupare Temporaneamente (mq.): 596,00 - Intestatario: FERRO ADRIANO nato a SAN MINIATO (PI) il 31/12/1945 c.f. FRRDRN45T31I046R - Catasto: Terreni - Foglio di Mappa: 10 - Mappale: 564 - Qualità: Seminativo Arborato - Superficie da Occupare Temporaneamente (mq.): 270,00 - Intestatario: PUGGIONI NICCOLINA nata a GROSSETO (GR) il 15/06/1967 c.f. PGGNCL67H55E202U - SEDDA ROSARIA ISIDORA nata a OROTELLI (NU) il 09/04/1940 c.f. SDDRRS40D49G120L - SEDDA ROSARIA ISIDORA nata a OROTELLI (NU) il 09/05/1940 c.f. SDDRRS40E49G120N - FATTORIA CASANOVA SRL con sede in SAN MINIATO (PI) c.f. 01957910506 - Catasto: Terreni - Foglio di Mappa: 10 - Mappale: 566 - Qualità: Prato - Superficie da Occupare Temporaneamente (mq.): 2033,00 - Intestatario: PUGGIONI NICCOLINA nata a GROSSETO (GR) il 15/06/1967 c.f. PGGNCL67H55E202U - SEDDA ROSARIA ISIDORA nata a OROTELLI (NU) il 09/04/1940 c.f. SDDRRS40D49G120L - SEDDA ROSARIA ISIDORA nata a OROTELLI (NU) il 09/05/1940 c.f. SDDRRS40E49G120N - FATTORIA CASANOVA SRL con sede in SAN MINIATO (PI) c.f. 01957910506 - Catasto: Terreni - Foglio di Mappa: 10 - Mappale: 137 - Qualità: Seminativo Arborato - Superficie da Occupare Temporaneamente (mq.): 2169,00 - Intestatario: PUGGIONI NICCOLINA nata a GROSSETO (GR) il 15/06/1967 c.f. PGGNCL67H55E202U - SEDDA ROSARIA ISIDORA nata a OROTELLI (NU) il 09/04/1940 c.f. SDDRRS40D49G120L - SEDDA ROSARIA ISIDORA nata a OROTELLI (NU) il 09/05/1940 c.f. SDDRRS40E49G120N - FATTORIA CASANOVA SRL con sede in SAN MINIATO (PI) c.f. 01957910506 - Catasto: Terreni - Foglio di Mappa: 10 - Mappale: 114 - Qualità: Seminativo Arborato - Superficie da Occupare Temporaneamente (mq.): 2501,00 - Intestatario: PUGGIONI NICCOLINA nata a GROSSETO (GR) il 15/06/1967 c.f. PGGNCL67H55E202U - SEDDA ROSARIA ISIDORA nata a OROTELLI (NU) il 09/04/1940 c.f. SDDRRS40D49G120L - SEDDA ROSARIA ISIDORA nata a OROTELLI (NU) il 09/05/1940 c.f. SDDRRS40E49G120N - FATTORIA CASANOVA SRL con sede in SAN MINIATO (PI) c.f. 01957910506 - Catasto: Terreni - Foglio di Mappa: 10 - Mappale: 396 - Qualità: Seminativo - Superficie da Occupare Temporaneamente (mq.): 721,00 - Intestatario: CAPOQUADRI GIACOMO nato a SAN MINIATO (PI) il 10/04/1990 c.f. CPQGCM90D10I046D - Catasto: Terreni - Foglio di Mappa: 10 - Mappale: 332 - Qualità: Incolto Produttivo - Superficie da Occupare Temporaneamente (mq.): 360,00 - Intestatario: CAPOQUADRI GIACOMO nato a SAN

MINIATO (PI) il 10/04/1990 c.f. CPQGCM90D10I046D - Catasto: Terreni - Foglio di Mappa: 10 - Mappale: 563 - Qualità: Vigneto - Superficie da Occupare Temporaneamente (mq.): 890,00 - Intestatario: GHELLI FABRIZIO nato a SAN MINIATO (PI) il 09/09/1958 c.f. GHLFRZ58P09I046H - GHELLI FRANCESCA nata a SAN MINIATO (PI) il 05/05/1960 c.f. GHLFNC60E45I046S - GHELLI LEONARDO nato a SAN MINIATO (PI) il 04/01/1962 c.f. GHLLRD62A04I046Z - Catasto: Terreni - Foglio di Mappa: 10 - Mappale: 845 - Qualità: Vigneto - Superficie da Occupare Temporaneamente (mq.): 1600,00 - Intestatario: GHELLI LEONARDO nato a SAN MINIATO (PI) il 04/01/1962 c.f. GHLLRD62A04I046Z - Catasto: Terreni - Foglio di Mappa: 10 - Mappale: 108 - Qualità: Seminativo Arborato - Superficie da Occupare Temporaneamente (mq.): 46,00 - Intestatario: ISTITUTO DIOCESANO PER IL SOSTENTAMENTO DEL CLERO DI SAN MINIATO con sede in SAN MINIATO (PI) c.f. 91000960509 - Catasto: Terreni - Foglio di Mappa: 10 - Mappale: 109 - Qualità: Seminativo Arborato - Superficie da Occupare Temporaneamente (mq.): 878,00 - Intestatario: ISTITUTO DIOCESANO PER IL SOSTENTAMENTO DEL CLERO DI SAN MINIATO con sede in SAN MINIATO (PI) c.f. 91000960509 - Catasto: Terreni - Foglio di Mappa: 11 - Mappale: 48 - Qualità: Seminativo - Superficie da Occupare Temporaneamente (mq.): 730,00 - Intestatario: ISTITUTO DIOCESANO PER IL SOSTENTAMENTO DEL CLERO DI SAN MINIATO con sede in SAN MINIATO (PI) c.f. 91000960509 - Catasto: Terreni - Foglio di Mappa: 10 - Mappale: 331 - Qualità: Seminativo Arborato - Superficie da Occupare Temporaneamente (mq.): 486,00 - Intestatario: P.F.P. CHIMICA S.R.L. con sede in MONTOPOLI IN VAL D'ARNO (PI) c.f. 00385730502 - Catasto: Terreni - Foglio di Mappa: 10 - Mappale: 113 - Qualità: Vigneto - Superficie da Occupare Temporaneamente (mq.): 381,00 - Intestatario: LATINI FRANCO nato a SAN MINIATO (PI) il 13/12/1955 c.f. LTNFNC55T13I046I - Catasto: Terreni - Foglio di Mappa: 10 - Mappale: 93 - Qualità: Seminativo - Superficie da Occupare Temporaneamente (mq.): 1781,00 - Intestatario: CRINTEA COSTEL GABRIEL nato a ROMANIA (EE) il 25/03/1978 c.f. CRNCTL78C25Z129G - Catasto: Terreni - Foglio di Mappa: 10 - Mappale: 842 - Qualità: Seminativo Arborato - Superficie da Occupare Temporaneamente (mq.): 7029,00 - Intestatario: NACCI PAOLO nato a SAN MINIATO (PI) il 10/07/1959 c.f. NCCPLA59L10I046Y - Catasto: Fabbricati - Foglio di Mappa: 10 - Mappale: 823 - Qualità: Ente Urbano - Superficie da Occupare Temporaneamente (mq.): 139,00 - Intestatario: CERAVOLO GIACOMO nato a VOLTERRA (PI) il 14/08/1972 c.f. CRVGCM72M14M126B - UNICREDIT LEASING S.P.A. con sede in MILANO (MI) c.f. 03648050015 - Catasto: Terreni - Foglio di Mappa: 10 - Mappale: 100 - Qualità: Seminativo Arborato - Superficie da Occupare Temporaneamente (mq.): 1387,00 - Intestatario: BALDUCCI ANDREA nato a SAN MINIATO (PI) il 16/08/1957 c.f. BLDNDR57M16I046H - BALDUCCI CLAUDIO nato a MONTAIONE (FI) il 01/03/1953 c.f. BLDCLD53C01F398K - BALDUCCI MAURIZIO nato a SAN MINIATO (PI) il 12/02/1963 c.f. BLDMRZ63B12I046L - Catasto: Terreni - Foglio di Mappa: 10 - Mappale: 203 - Qualità: Seminativo Arborato - Superficie da Occupare Temporaneamente (mq.): 1114,00 - Intestatario: BALDUCCI ANDREA nato a SAN MINIATO (PI) il 16/08/1957 c.f. BLDNDR57M16I046H - BALDUCCI CLAUDIO nato a MONTAIONE (FI) il 01/03/1953 c.f. BLDCLD53C01F398K - BALDUCCI MAURIZIO nato a SAN MINIATO (PI) il 12/02/1963 c.f. BLDMRZ63B12I046L - Catasto: Terreni - Foglio di Mappa: 10 - Mappale: 65 - Qualità: Seminativo Arborato - Superficie da Occupare Temporaneamente (mq.): 734,00 - Intestatario: BALDUCCI DANIELA nata a PISA (PI) il 04/07/1971 c.f. BLDDNL71L44G702L - BALDUCCI RICCARDO nato a PISA (PI) il 24/11/1968 c.f. BLDRCR68S24G702B - FARAONI GIULIANA nata a SAN MINIATO (PI) il 25/09/1937 c.f. FRNGLN37P65I046H - Catasto: Terreni - Foglio di Mappa: 10 - Mappale: 97 - Qualità: Fabbriato Urbano da Accertare - Superficie da Occupare Temporaneamente (mq.): 88,00 - Intestatario: AMADEI GIOVANNI nato a CASOLA IN LUNIGIANA (MS) il 02/06/1963 c.f. MDAGNN63H02B979V - DONATI SONIA nata a VINCI (FI) il 23/11/1966 c.f. DNTSNO66S63M059P - Catasto: Terreni - Foglio di Mappa: 10 - Mappale: 286 - Qualità: Seminativo Arborato - Superficie da Occupare Temporaneamente (mq.): 76,00 - Intestatario: BERNARDESCHI CLAUDIO nato a SAN MINIATO (PI) il 12/09/1963 c.f. BRNCLD63P12I046X - BERNARDESCHI MONICA nata a SAN MINIATO (PI) il 26/11/1972 c.f. BRNMNC72S66I046V - BERNARDESCHI SILVANO nato a SAN GIMIGNANO (SI) il 31/12/1935 c.f. BRNSVN35T31H875X - Catasto: Terreni - Foglio di Mappa: 10 - Mappale: 102 - Qualità: Seminativo Arborato - Superficie da Occupare Temporaneamente (mq.): 4262,00 - Intestatario: CARTOTECNICA MAESTRELLI S.R.L. con sede in VINCI (FI) c.f. 00443400486 - Catasto: Terreni - Foglio di Mappa: 10 - Mappale: 204 - Qualità: Seminativo Arborato - Superficie da Occupare Temporaneamente (mq.): 367,00 - Intestatario: PADOVAN ANTONELLA nata a EMPOLI (FI) il 06/07/1978 c.f. PDVNNL78L46D403X - Catasto: Terreni - Foglio di Mappa: 10 - Mappale: 311 - Qualità: Vigneto - Superficie da Occupare Temporaneamente (mq.): 28,00 - Intestatario: CEI ELENA nata a SAN MINIATO (PI) il 22/10/1953 c.f. CEILNE53R62I046W - CEI MARIELLA nata a PONTEDERA (PI) il 08/08/1962 c.f. CEIMLL62M48G843T - CEI SAURO nato a FUCECCHIO (FI) il 09/03/1952 c.f. CEISRA52C09D815B - Catasto: Terreni - Foglio di Mappa: 10 - Mappale: 285 - Qualità: Vigneto - Superficie da Occupare Temporaneamente (mq.): 143,00 - Intestatario: CEI ELENA nata a SAN MINIATO (PI) il 22/10/1953 c.f. CEILNE53R62I046W - CEI

MARIELLA nata a PONTEDERA (PI) il 08/08/1962 c.f. CEIMLL62M48G843T - CEI SAURO nato a FUCECCHIO (FI) il 09/03/1952 c.f. CEISRA52C09D815B - Catasto: Terreni - Foglio di Mappa: 10 - Mappale: 101 - Qualità: Seminativo Arborato - Superficie da Occupare Temporaneamente (mq.): 1412,00 - Intestatario: CEI MARCO nato a SAN MINIATO (PI) il 02/05/1967 c.f. CEIMRC67E02I046K - CEI PIERLUIGI nato a SAN MINIATO (PI) il 31/10/1935 c.f. CEIPLG35R31I046A - CEI STEFANO nato a PONTEDERA (PI) il 06/04/1966 c.f. CEISFN66D06G843V - Catasto: Terreni - Foglio di Mappa: 11 - Mappale: 39 - Qualità: Seminativo Arborato - Superficie da Occupare Temporaneamente (mq.): 547,00 - Intestatario: CEI MARCO nato a SAN MINIATO (PI) il 02/05/1967 c.f. CEIMRC67E02I046K - CEI PIERLUIGI nato a SAN MINIATO (PI) il 31/10/1935 c.f. CEIPLG35R31I046A - CEI STEFANO nato a PONTEDERA (PI) il 06/04/1966 c.f. CEISFN66D06G843V - Catasto: Terreni - Foglio di Mappa: 11 - Mappale: 40 - Qualità: Seminativo Arborato - Superficie da Occupare Temporaneamente (mq.): 1097,00 - Intestatario: CEI MARCO nato a SAN MINIATO (PI) il 02/05/1967 c.f. CEIMRC67E02I046K - CEI PIERLUIGI nato a SAN MINIATO (PI) il 31/10/1935 c.f. CEIPLG35R31I046A - CEI STEFANO nato a PONTEDERA (PI) il 06/04/1966 c.f. CEISFN66D06G843V - Catasto: Terreni - Foglio di Mappa: 11 - Mappale: 614 - Qualità: Seminativo Arborato - Superficie da Occupare Temporaneamente (mq.): 946,00 - Intestatario: CEI MARCO nato a SAN MINIATO (PI) il 02/05/1967 c.f. CEIMRC67E02I046K - CEI PIERLUIGI nato a SAN MINIATO (PI) il 31/10/1935 c.f. CEIPLG35R31I046A - CEI STEFANO nato a PONTEDERA (PI) il 06/04/1966 c.f. CEISFN66D06G843V - Catasto: Terreni - Foglio di Mappa: 10 - Mappale: 224 - Qualità: Seminativo - Superficie da Occupare Temporaneamente (mq.): 350,00 - Intestatario: LAMI PAOLA nata a SAN MINIATO (PI) il 15/07/1950 c.f. LMAPLA50L55I046V - Catasto: Terreni - Foglio di Mappa: 10 - Mappale: 568 - Qualità: Seminativo Arborato - Superficie da Occupare Temporaneamente (mq.): 154,00 - Intestatario: LAMI PAOLA nata a SAN MINIATO (PI) il 15/07/1950 c.f. LMAPLA50L55I046V - Catasto: Terreni - Foglio di Mappa: 10 - Mappale: 223 - Qualità: Vigneto - Superficie da Occupare Temporaneamente (mq.): 535,00 - Intestatario: LAMI PAOLA nata a SAN MINIATO (PI) il 15/07/1950 c.f. LMAPLA50L55I046V - Catasto: Terreni - Foglio di Mappa: 10 - Mappale: 369 - Qualità: Seminativo Arborato - Superficie da Occupare Temporaneamente (mq.): 702,00 - Intestatario: LAMI PAOLA nata a SAN MINIATO (PI) il 15/07/1950 c.f. LMAPLA50L55I046V - Catasto: Terreni - Foglio di Mappa: 10 - Mappale: 320 - Qualità: Seminativo Arborato - Superficie da Occupare Temporaneamente (mq.): 112,00 - Intestatario: LOPARDO ROCCO nato a BRIENZA (PZ) il 21/09/1939 c.f. LPRRCC39P21B173J - Catasto: Terreni - Foglio di Mappa: 11 - Mappale: 33 - Qualità: Seminativo Arborato - Superficie da Occupare Temporaneamente (mq.): 711,00 - Intestatario: GUIDOTTI FABIO nato a SAN MINIATO (PI) il 05/06/1976 c.f. GDTFBA76H05I046O - Catasto: Terreni - Foglio di Mappa: 11 - Mappale: 424 - Qualità: Seminativo Arborato - Superficie da Occupare Temporaneamente (mq.): 53,00 - Intestatario: GUIDOTTI ALESSANDRO nato a VINCI (FI) il 04/01/1965 c.f. GDTLNS65A04M059H - GUIDOTTI ANNALISA nata a VINCI (FI) il 24/12/1969 c.f. GDTNLS69T64M059D - GUIDOTTI RINO nato a SAN MINIATO (PI) il 22/06/1941 c.f. GDTRNI41H22I046J - Catasto: Terreni - Foglio di Mappa: 11 - Mappale: 471 - Qualità: Seminativo Arborato - Superficie da Occupare Temporaneamente (mq.): 151,00 - Intestatario: ATTEONI ALDEMARO nato a PONTEDERA (PI) il 16/01/1958 c.f. TTNLMR58A16G843R - Catasto: Terreni - Foglio di Mappa: 11 - Mappale: 665 - Qualità: Seminativo - Superficie da Occupare Temporaneamente (mq.): 330,00 - Intestatario: SENESI GIACOMO nato a SAN MINIATO (PI) il 09/10/1979 c.f. SNSGCM79R09I046N - Catasto: Terreni - Foglio di Mappa: 11 - Mappale: 666 - Qualità: Seminativo - Superficie da Occupare Temporaneamente (mq.): 25,00 - Intestatario: SENESI BARBARA nata a PISA (PI) il 21/05/1971 c.f. SNSBBR71E61G702M - Catasto: Terreni - Foglio di Mappa: 11 - Mappale: 667 - Qualità: Seminativo - Superficie da Occupare Temporaneamente (mq.): 749,00 - Intestatario: SENESI BARBARA nata a PISA (PI) il 21/05/1971 c.f. SNSBBR71E61G702M - Catasto: Terreni - Foglio di Mappa: 11 - Mappale: 65 - Qualità: Uliveto - Superficie da Occupare Temporaneamente (mq.): 0,00 - Intestatario: LOMBARDI ERRICO nato a TOCCO CAUDIO (BN) il 21/07/1965 c.f. LMBRRC65L21L185X - LOMBARDI MARIA nata a TOCCO CAUDIO (BN) il 26/04/1945 c.f. LMBMRA45D66L185G - LOMBARDI PIETRO nato a TOCCO CAUDIO (BN) il 29/06/1940 c.f. LMBPTR40H29L185N - Catasto: Terreni - Foglio di Mappa: 11 - Mappale: 64 - Qualità: Seminativo Arborato - Superficie da Occupare Temporaneamente (mq.): 838,00 - Intestatario: TRINACRIA S.N.C. DI MONTEROSCO VITO & C. con sede in EMPOLI (FI) c.f. 05379360489 - Catasto: Terreni - Foglio di Mappa: 11 - Mappale: 63 - Qualità: Seminativo Arborato - Superficie da Occupare Temporaneamente (mq.): 514,00 - Intestatario: BERTELLI MAURIZIO nato a SAN MINIATO (PI) il 19/03/1961 BRTMRZ61C19I046R - Catasto: Terreni - Foglio di Mappa: 11 - Mappale: 67 - Qualità: Seminativo Arborato - Superficie da Occupare Temporaneamente (mq.): 1101,00 - Intestatario: MANCINI ADRIANA nata a SAN MINIATO (PI) il 19/10/1936 c.f. MNCDRN36R59I046F - Catasto: Terreni - Foglio di Mappa: 11 - Mappale: 177 - Qualità: Seminativo - Superficie da Occupare Temporaneamente (mq.): 197,00 - Intestatario: BERTELLI RENATO nato a SAN MINIATO (PI) il 19/10/1945 c.f. BRTRNT45R19I046D - Catasto: Terreni - Foglio di Mappa: 11 - Mappale: 69 -

Qualità: Seminativo - Superficie da Occupare Temporaneamente (mq.): 3641,00 - Intestatario: GIUNTI MAURIZIO nato a EMPOLI (FI) il 30/06/1974 c.f. GNTMRZ74H30D403S - PUCCI NADIA nata a CAPRAIA E LIMITE (FI) il 03/03/1952 c.f. PCCNDA52C43B684Q - Catasto: Terreni - Foglio di Mappa: 11 - Mappale: 169 - Qualità: Seminativo - Superficie da Occupare Temporaneamente (mq.): 925,00 - Intestatario: GIUNTI MAURIZIO nato a EMPOLI (FI) il 30/06/1974 c.f. GNTMRZ74H30D403S - PUCCI NADIA nata a CAPRAIA E LIMITE (FI) il 03/03/1952 c.f. PCCNDA52C43B684Q - Catasto: Terreni - Foglio di Mappa: 11 - Mappale: 77 - Qualità: Seminativo - Superficie da Occupare Temporaneamente (mq.): 681,00 - Intestatario: MATTII GIOVAN BATTISTA nato a SAN MINIATO (PI) il 11/12/1958 c.f. MTTGNB58T11I046M - Catasto: Terreni - Foglio di Mappa: 11 - Mappale: 78 - Qualità: Seminativo Arborato - Superficie da Occupare Temporaneamente (mq.): 3562,00 - Intestatario: BRANDINELLI GERI GIUSEPPINA nata a SAN MINIATO (PI) il 16/11/1947 c.f. BRNGPP47S56I046H - Catasto: Terreni - Foglio di Mappa: 11 - Mappale: 234 - Qualità: Vigneto - Superficie da Occupare Temporaneamente (mq.): 420,00 - Intestatario: BRANDINELLI GERI GIUSEPPINA nata a SAN MINIATO (PI) il 16/11/1947 c.f. BRNGPP47S56I046H - Catasto: Terreni - Foglio di Mappa: 11 - Mappale: 80 - Qualità: Canneto - Superficie da Occupare Temporaneamente (mq.): 59,00 - Intestatario: BRANDINELLI GERI GIUSEPPINA nata a SAN MINIATO (PI) il 16/11/1947 c.f. BRNGPP47S56I046H - Indennità Totale giornaliera di Occupazione Temporanea: 305,23 €

ACQUE S.p.A. - Estratto di Ordinanza di Occupazione Temporanea n. 3 del 01/10/2025 - Comune di Fucecchio

Oggetto: Occupazione Temporanea di cui al Progetto Definitivo relativo alla realizzazione del “COLLETTORE FOGNARIO DAL DEPURATORE DI PAGNANA (EMPOLI) AL DEPURATORE CUOIO DEPUR (SAN MINIATO)” – Applicazione artt. 22-40-49-50 del D.P.R. n° 327/2001

Ai sensi e per gli effetti dell’art. 23 comma 5 del D.P.R. n. 327/2001, si rende noto che la Società ACQUE S.p.A., per la realizzazione del Progetto “COLLETTORE FOGNARIO DAL DEPURATORE DI PAGNANA (EMPOLI) AL DEPURATORE CUOIO DEPUR (SAN MINIATO)” approvato come da determinazione datata 25/07/2023 n°110 del Direttore dell’Autorità Idrica Toscana, con propria Ordinanza del 01/10/2025 ha ordinato l’occupazione temporanea per area di cantiere dei seguenti immobili di proprietà della Ditta di seguito indicata determinando in via urgente l’indennità di seguito riportata:

Catasto: Terreni - Foglio di Mappa: 66 - Mappale: 77 - Qualità: Seminativo - Superficie da Occupare Temporaneamente (mq.): 3102,00 - Intestatario: ALIA SERVIZI AMBIENTALI S.P.A. con sede in FIRENZE (FI) c.f. 04855090488 - Catasto: Terreni - Foglio di Mappa: 66 - Mappale: 399 - Qualità: Seminativo Arborato - Superficie da Occupare Temporaneamente (mq.): 1022,00 - Intestatario: ALIA SERVIZI AMBIENTALI S.P.A. con sede in FIRENZE (FI) c.f. 04855090488 - Catasto: Terreni - Foglio di Mappa: 66 - Mappale: 422 - Qualità: Seminativo Arborato - Superficie da Occupare Temporaneamente (mq.): 1489,00 - Intestatario: ALIA SERVIZI AMBIENTALI S.P.A. con sede in FIRENZE (FI) c.f. 04855090488 - Catasto: Terreni - Foglio di Mappa: 66 - Mappale: 423 - Qualità: Seminativo Arborato - Superficie da Occupare Temporaneamente (mq.): 264,00 - Intestatario: COLABETON S.P.A. con sede in GUBBIO (PG) c.f. 00482420544 - ALIA SERVIZI AMBIENTALI S.P.A. con sede in FIRENZE (FI) c.f. 04855090488 - IMMOBILIARE 101 S.R.L. con sede in EMPOLI (FI) c.f. 07376900481 - Catasto: Terreni - Foglio di Mappa: 66 - Mappale: 403 - Qualità: Seminativo Arborato - Superficie da Occupare Temporaneamente (mq.): 720,00 - Intestatario: COLABETON S.P.A. con sede in GUBBIO (PG) c.f. 00482420544 - ALIA SERVIZI AMBIENTALI S.P.A. con sede in FIRENZE (FI) c.f. 04855090488 - IMMOBILIARE 101 S.R.L. con sede in EMPOLI (FI) c.f. 07376900481 - Catasto: Terreni - Foglio di Mappa: 66 - Mappale: 408 - Qualità: Seminativo Arborato - Superficie da Occupare Temporaneamente (mq.): 119,00 - Intestatario: COLABETON S.P.A. con sede in GUBBIO (PG) c.f. 00482420544 - ALIA SERVIZI AMBIENTALI S.P.A. con sede in FIRENZE (FI) c.f. 04855090488 - IMMOBILIARE 101 S.R.L. con sede in EMPOLI (FI) c.f. 07376900481 - Catasto: Terreni - Foglio di Mappa: 66 - Mappale: 426 - Qualità: Seminativo Arborato - Superficie da Occupare Temporaneamente (mq.): 306,00 - Intestatario: COLABETON S.P.A. con sede in GUBBIO (PG) c.f. 00482420544 - ALIA SERVIZI AMBIENTALI S.P.A. con sede in FIRENZE (FI) c.f. 04855090488 - IMMOBILIARE 101 S.R.L. con sede in EMPOLI (FI) c.f. 07376900481 - Catasto: Terreni - Foglio di Mappa: 66 - Mappale: 428 - Qualità: Seminativo Arborato - Superficie da Occupare Temporaneamente (mq.): 276,00 - Intestatario: COLABETON S.P.A. con sede in GUBBIO (PG) c.f. 00482420544 - ALIA SERVIZI AMBIENTALI S.P.A. con sede in FIRENZE (FI) c.f. 04855090488 - IMMOBILIARE 101 S.R.L. con sede in EMPOLI (FI) c.f. 07376900481 - Catasto: Terreni - Foglio di Mappa: 66 - Mappale: 424 - Qualità: Seminativo Arborato - Superficie da Occupare Temporaneamente (mq.): 404,00 - Intestatario: COLABETON S.P.A. con sede in GUBBIO (PG) c.f. 00482420544 - ALIA SERVIZI AMBIENTALI S.P.A. con sede in FIRENZE (FI) c.f. 04855090488 - IMMOBILIARE 101 S.R.L. con

sede in EMPOLI (FI) c.f. 07376900481 - Catasto: Terreni - Foglio di Mappa: 66 - Mappale: 430 - Qualità: Seminativo Arborato - Superficie da Occupare Temporaneamente (mq.): 353,00 - Intestatario: COLABETON S.P.A. con sede in GUBBIO (PG) c.f. 00482420544 - ALIA SERVIZI AMBIENTALI S.P.A. con sede in FIRENZE (FI) c.f. 04855090488 - IMMOBILIARE 101 S.R.L. con sede in EMPOLI (FI) c.f. 07376900481 - Catasto: Terreni - Foglio di Mappa: 66 - Mappale: 433 - Qualità: Seminativo Arborato - Superficie da Occupare Temporaneamente (mq.): 1132,00 - Intestatario: COLABETON S.P.A. con sede in GUBBIO (PG) c.f. 00482420544 - ALIA SERVIZI AMBIENTALI S.P.A. con sede in FIRENZE (FI) c.f. 04855090488 - IMMOBILIARE 101 S.R.L. con sede in EMPOLI (FI) c.f. 07376900481 - Catasto: Terreni - Foglio di Mappa: 66 - Mappale: 436 - Qualità: Seminativo Arborato - Superficie da Occupare Temporaneamente (mq.): 417,00 - Intestatario: COLABETON S.P.A. con sede in GUBBIO (PG) c.f. 00482420544 - ALIA SERVIZI AMBIENTALI S.P.A. con sede in FIRENZE (FI) c.f. 04855090488 - IMMOBILIARE 101 S.R.L. con sede in EMPOLI (FI) c.f. 07376900481 - Catasto: Terreni - Foglio di Mappa: 66 - Mappale: 435 - Qualità: Seminativo Arborato - Superficie da Occupare Temporaneamente (mq.): 107,00 - Intestatario: COLABETON S.P.A. con sede in GUBBIO (PG) c.f. 00482420544 - ALIA SERVIZI AMBIENTALI S.P.A. con sede in FIRENZE (FI) c.f. 04855090488 - IMMOBILIARE 101 S.R.L. con sede in EMPOLI (FI) c.f. 07376900481 - Catasto: Terreni - Foglio di Mappa: 66 - Mappale: 432 - Qualità: Seminativo Arborato - Superficie da Occupare Temporaneamente (mq.): 150,00 - Intestatario: COLABETON S.P.A. con sede in GUBBIO (PG) c.f. 00482420544 - ALIA SERVIZI AMBIENTALI S.P.A. con sede in FIRENZE (FI) c.f. 04855090488 - IMMOBILIARE 101 S.R.L. con sede in EMPOLI (FI) c.f. 07376900481 - Catasto: Terreni - Foglio di Mappa: 66 - Mappale: 442 - Qualità: Seminativo - Superficie da Occupare Temporaneamente (mq.): 106,00 - Intestatario: BARGELLINI TAMARA nata a FUCECCHIO (FI) il 02/02/1953 c.f. BRGTMR53B42D815R - GHERARDINI PAOLO nato a MONTALCINO (SI) il 03/06/1947 c.f. GHRPLA47H03F402E - BARGELLINI MAURA nata a FUCECCHIO (FI) il 11/08/1948 c.f. BRGMRA48M51D815Y - MATTEONI ISABELLA nata a LUCCA (LU) il 10/08/1983 c.f. MTTSL83M50E715J - MATTEONI LUCIANO nato a SAN MINIATO (PI) il 11/01/1947 c.f. MTTLCN47A11I046W - Catasto: Terreni - Foglio di Mappa: 66 - Mappale: 567 - Qualità: Seminativo - Superficie da Occupare Temporaneamente (mq.): 546,00 - Intestatario: GIACOMELLI ALESSANDRO nato a FUCECCHIO (FI) il 21/07/1965 c.f. GCMLSN65L21D815D - Catasto: Terreni - Foglio di Mappa: 66 - Mappale: 566 - Qualità: Seminativo - Superficie da Occupare Temporaneamente (mq.): 195,00 - Intestatario: GIACOMELLI LAURA nata a FUCECCHIO (FI) il 28/05/1973 c.f. GCMLRA73E68D815O - Catasto: Terreni - Foglio di Mappa: 66 - Mappale: 277 - Qualità: Vigneto - Superficie da Occupare Temporaneamente (mq.): 1301,00 - Intestatario: GIACOMELLI MARZIA nata a FUCECCHIO (FI) il 26/02/1975 c.f. GCMMRZ75B66D815D - GIOVACCHINI MARIA GRAZIA nata a CERRETO GUIDI (FI) il 23/03/1952 c.f. GVCMGR52C63C529A - Catasto: Terreni - Foglio di Mappa: 66 - Mappale: 279 - Qualità: Seminativo - Superficie da Occupare Temporaneamente (mq.): 625,00 - Intestatario: GIACOMELLI ANGELA nata a FUCECCHIO (FI) il 19/06/1976 c.f. GCMNGL76H59D815U - GIOVACCHINI MARIA GRAZIA nata a CERRETO GUIDI (FI) il 23/03/1952 c.f. GVCMGR52C63C529A - Catasto: Terreni - Foglio di Mappa: 66 - Mappale: 99 - Qualità: Seminativo Arborato - Superficie da Occupare Temporaneamente (mq.): 838,00 - Intestatario: ALLEGRI ELISABETTA nata a FUCECCHIO (FI) il 24/08/1967 c.f. LLGLBT67M64D815V - ALLEGRI FRANCESCO nato a FUCECCHIO (FI) il 11/11/1964 c.f. LLGFNC64S11D815V - ALLEGRI PAOLO nato a FUCECCHIO (FI) il 14/09/1963 c.f. LLGPLA63P14D815M - ALLEGRI STEFANIA nata a FUCECCHIO (FI) il 26/12/1965 c.f. LLGSFN65T66D815J - Catasto: Terreni - Foglio di Mappa: 8 - Mappale: 343 - Qualità: Vigneto - Superficie da Occupare Temporaneamente (mq.): 681,00 - Intestatario: CUPELLI IVANA nata a SAN MINIATO (PI) il 17/02/1956 c.f. CPLVNI56B57I046M - Catasto: Terreni - Foglio di Mappa: 8 - Mappale: 344 - Qualità: Uliveto - Superficie da Occupare Temporaneamente (mq.): 96,00 - Intestatario: CUPELLI ANDREA nato a EMPOLI (FI) il 08/04/1971 c.f. CPLNDR71D08D403U - Catasto: Terreni - Foglio di Mappa: 8 - Mappale: 352 - Qualità: Uliveto - Superficie da Occupare Temporaneamente (mq.): 1807,00 - Intestatario: CUPELLI ANDREA nato a EMPOLI (FI) il 08/04/1971 c.f. CPLNDR71D08D403U - Indennità Totale giornaliera di Occupazione Temporanea: 11,00 €

L'esecuzione dei Decreti e dell'Ordinanza, ovvero l'immissione in possesso delle aree oggetto di Esproprio, Asservimento ed Occupazione Temporanea, con redazione in contraddittorio del verbale di consistenza e stato dei luoghi, avverrà dalle ore 08:30 alle ore 16:30 del 27/10/2025 - 29/10/2025 - 30/10/2025, con ritrovo presso la sede operativa di ACQUE S.p.A. in Via Aporti-Largo Malaguzzi, 1- San Miniato - I terzi ed in generale coloro che ritenessero di vantare qualsivoglia diritto sui fondi e sulle indennità in parola possono proporre opposizione alla scrivente società entro 30 (trenta) giorni successivi alla pubblicazione del presente estratto sul Bollettino Ufficiale della Regione Toscana. Decorso tale termine, le indennità resteranno fissate nelle sopradette somme.

Il Dirigente Responsabile del Procedimento Espropriativo - Dott. Ing. Roberto CECCHINI

Prot. n. 0012314/2025 del 03.10.2025

**DECRETO DEFINITIVO DI ESPROPRIO CON DETERMINAZIONE URGENTE  
DELL'INDENNITA' PROVVISORIA**  
*ai sensi dell'art.22 del D.P.R. 327/2001*

**Oggetto: EVENTO METEO DEL 14-15 MARZO 2025. VERBALE DI SOMMA URGENZA N. 19  
“Interventi di ripristino della difesa arginale destra del torrente Marina al di sotto della proiezione  
del ponte della SS 719 e nelle immediate vicinanze dello stesso in località Capalle in Comune di  
Campi Bisenzio.” CUP C88H25000210002 Codice RT: B2025MAR02335. ID GLP 1575 – Titolare  
13\_1\_1533.**

*Autorità Espropriante: Consorzio di Bonifica 3 Medio Valdarno;*

*Beneficiario dell'espropriazione: Regione Toscana;*

*Responsabile dell'Ufficio per le Espropriazioni: Dott.ssa Alessandra Deri.*

**Il Responsabile dell'Ufficio Espropri**

**Premesso che:**

- con Delibera del Consiglio dei Ministri del 9 aprile 2025, è stato dichiarato, per dodici mesi, lo stato di emergenza in conseguenza degli eccezionali eventi meteorologici verificatisi a partire dal 14 marzo 2025 nel territorio della Città metropolitana di Firenze e delle province di Livorno, Lucca, Pisa, Pistoia e Prato;
- con Ordinanza del Capo del Dipartimento della Protezione Civile n. 1140 del 2 maggio 2025 è stata disposta la nomina del Presidente della Regione Toscana quale Commissario delegato, con le prime disposizioni per il superamento dell'emergenza;
- l'articolo 3 della citata Ordinanza del Capo del Dipartimento della Protezione Civile n. 1140 del 2/05/2025 prevede la facoltà di derogare alla normativa in essa specificatamente indicata;
- con Ordinanza commissariale n. 51 del 13/05/2025 il Consorzio di Bonifica 3 Medio Valdarno è stato nominato quale soggetto attuatore per la gestione delle attività inerenti le emergenze in atto e sono state date le prime disposizioni derogatorie e operative in relazione agli interventi attuati in somma urgenza;
- il Consorzio di Bonifica 3 Medio Valdarno ha inteso avvalersi delle deroghe normative previste dall'articolo 3 dell'Ordinanza del Capo del Dipartimento della Protezione Civile n. 1140 del 2/05/2025, stante la assoluta necessità di intervenire il prima possibile, per ripristinare la sicurezza dei luoghi;
- a seguito l'evento di piena del 14/03/2025, alla ripresa dei lavori del progetto relativo al Lotto 2, Stralcio V, Sottostralcio A sul Torrente Marina, è stato riscontrato che il muro che delimita il paramento arginale in corrispondenza dell'attraversamento stradale della via Mezzana – Perfetti Ricasoli, oggi denominata SS 719, aveva subito l'erosione del rinfanco a fiume per tutto il tratto al di sotto di tale attraversamento e con il crollo di circa 7.0 m del muro costituente il paramento arginale per una altezza di circa 3.0 m a valle del ponte della predetta Mezzana – Perfetti Ricasoli;
- la presenza di estesi insediamenti produttivi e commerciali sottesi alle suddette opere idrauliche ed il fatto che il corso d'acqua nel tratto sia quasi pensile hanno determinato una situazione di pericolosità idraulica con pericolo concreto di pregiudizio alla pubblica incolumità connesso alla compromissione delle strutture arginali e al rischio di inondazioni, si è proceduto all'attivazione di lavori in somma urgenza di cui all'art. 140 del D.lgs 36/2023 (Verbale SU n. del 11/04/2025);
- con il Decreto del Presidente n. 30 del 19/05/2025 si è proceduto all' "Approvazione III variazione al budget previsionale 2025";
- con Deliberazione assemblea consortile n. 11 del 02/07/2025 si è proceduto alla "Presa d'atto della terza e quarta variazione di budget anno 2025".

**Premesso inoltre che:**

- l'art. 7 comma 2 dell'Ordinanza del Capo del Dipartimento della Protezione Civile n. 1140 del 2/05/2025 stabilisce che "L'approvazione dei progetti di cui al presente articolo da parte dei soggetti di cui al comma 1 costituisce, ove occorra, variante agli strumenti urbanistici del comune interessato alla realizzazione delle opere o all'imposizione dell'area di rispetto e comporta vincolo preordinato all'esproprio e dichiarazione di pubblica utilità delle opere e urgenza e indifferibilità dei relativi lavori.;
- l'Ordinanza commissariale n. 51 del 13/05/2025 dispone al punto 4 dell'allegato C alla stessa, che "qualora l'intervento in somma urgenza richieda l'esproprio di aree private, il Soggetto attuatore

*procede, in deroga agli articoli da 6 a 25 del DPR 327/01” ... “invita l’espropriato a fornire, entro un tempo compatibile con la redazione della perizia giustificativa, ogni elemento utile per la determinazione provvisoria dell’indennità di espropriazione.”...* qualora il numero di espropriati sia superiore a 5, il suddetto invito viene effettuato “*pubblicando, per dieci giorni, un avviso sul sito internet del Soggetto attuatore e sull’albo pretorio del Comune interessato, nonché sul BURT*” e inoltre che “*l’approvazione della perizia ai sensi dell’art. 140, comma 4, del D.Lgs. n. 36/20023, oltre a dare atto che, ai sensi del citato art. 1, comma 9, dell’OCDPC 1140/2025, l’intervento è dichiarato di pubblica utilità e costituisce variante agli strumenti urbanistici e apposizione del vincolo preordinato all’esproprio, indicherà la data dell’avvenuta immissione in possesso e definirà la determinazione provvisoria dell’indennità di espropriazione.*”.

**Dato atto che:**

- ricorrendo i presupposti di cui all’Ordinanza Commissariale n. 51 del 13/05/2025 punto 4 del documento C a questa allegato, in deroga anche all’art. 17 DPR 327/2001, gli inviti agli espropriati sono stati assolti mediante la pubblicazione dell’avviso prot. n. 0006716/2025 del 06/06/2025, essendo maggiore di cinque il numero degli intestatari dei beni immobili necessari alla realizzazione delle opere, individuati nel piano particellare di progetto secondo le risultanze catastali;
- è stata data pubblicità all’avviso di cui trattasi tramite i seguenti canali: pubblicazione all’albo pretorio del Comune di Campi Bisenzio (FI) dal 06/06/2025 al 06/07/2025, pubblicazione sul sito istituzionale del Consorzio dal 06/06/2025 al 18/06/2025 e pubblicazione sul Bollettino Ufficiale di Regione Toscana n. 25 del 18/06/2025, a seguito delle quali non sono pervenute osservazioni da parte dei soggetti interessati;
- con nota prot. n. 0007145/2025 del 11/06/2025 è stata convocata della conferenza di servizi decisoria ai sensi dell’art.14 bis L. 241/1990 finalizzata all’approvazione della Perizia Giustificativa dei lavori di cui alla somma urgenza in questione;
- con la Determina del Dirigente n. 171 del 31/07/2025 è stato emesso il provvedimento conclusivo della conferenza dei servizi sopra citata, è stata approvata la perizia giustificativa, apposto il vincolo espropriativo e dichiarata di pubblica utilità delle opere;
- la Determina predetta è stata immediatamente efficace, senza la necessità di ulteriori adempimenti, ai sensi dell’art. 39 comma 3 dello Statuto del Consorzio di bonifica.

**Dato atto altresì che:**

- trattasi di interventi da eseguirsi con estrema urgenza ai fini della difesa del suolo e della prevenzione del rischio idraulico per la tutela della pubblica e privata incolumità e pertanto occorre procedere tempestivamente all’acquisizione della disponibilità delle aree necessarie a dare corso al completamento delle opere;
  - per i motivi espressi in narrativa, ai sensi dell’art. 22 comma 1 del D.P.R. 327/2001, occorre stabilire in via d’urgenza l’indennità provvisoria di esproprio;
  - si procederà alla redazione dello stato di consistenza e del verbale di immissione in possesso dei terreni con le modalità di cui all’articolo 24 comma 3 del D.P.R. 327/2001.
- Tutto ciò premesso il Responsabile dell’Ufficio Espropri

**DECRETA**

- di stabilire in via d’urgenza, ai sensi dell’art. 22 comma 1 del D.P.R. 327/2001 e s.m.i, per i motivi espressi in narrativa, l’indennità provvisoria di esproprio determinata ai sensi degli articoli 40 commi 1 e 4 e 42 del D.P.R. 327/2001 e s.m.i, tenuto conto della Sentenza della Corte Costituzionale n.181 del 10/06/2011, da corrispondere per i terreni occorrenti per la realizzazione dei lavori di cui all’oggetto, come riportato nella tabella allegata al presente atto a formarne parte integrante e sostanziale;

**DECRETA INOLTRE**

- di disporre, ai sensi degli artt. 22 e 23 del D.P.R. 327/2001 e s.m.i, il passaggio del diritto di proprietà in favore della **REGIONE TOSCANA**, con sede in Firenze Piazza Duomo n.10, Codice Fiscale: 01386030488, degli immobili posti nel **Comune di Campi Bisenzio (FI)** rappresentati al Catasto Terreni nel foglio 3 nel modo che segue:

1) Proprietà: **IMMOBILIARE MAIANO SRL sede in Campi Bisenzio (FI) c.f. 015016804801** Propr. 1/1;

<i>Foglio</i>	<i>Particella</i> <i>a</i>	<i>Qualità</i> <i>catastale</i>	<i>Superficie totale</i> <i>particella mq.</i>	<i>Superficie in</i> <i>esproprio mq.</i>
3	673	Semin arbor	94	94

*Indennità di esproprio da corrispondere: €. 470,00*

*Totale indennità da corrispondere €. 470,00*

**DA' ATTO**

- che i documenti in allegato al presente atto concorrono a formarne parte integrante e sostanziale.

**INVITA**

- ai sensi dell'art. 22 comma 1 del D.P.R. 327/2001, la ditta intestataria degli immobili interessati dall'esproprio a comunicare entro 30 giorni dall'immissione in possesso l'eventuale condivisione dell'indennità come determinata in via d'urgenza dalla tabella allegata al presente atto.

**PRECISA**

- che ai sensi dell'art. 22 comma 3 del D.P.R. 327/2001 "*Ricevuta dall'espropriato la comunicazione di cui al comma 1 e la documentazione comprovante la piena e libera disponibilità del bene, l'autorità espropriante dispone il pagamento dell'indennità di espropriazione nel termine di sessanta giorni.*";

- che ai sensi dell'art. 22 comma 4 del D.P.R. 327/2001 "*Se non condivide la determinazione della misura dell'indennità di espropriazione, entro il termine previsto dal comma 1 l'espropriato può chiedere la nomina dei tecnici, ai sensi dell'art. 21 e, se non condivide la relazione finale, può proporre l'opposizione alla stima.*".

**RENDE NOTO ALTRESÌ:**

- che il presente Decreto, composto di n. 7 pagine oltre allegato ed esente bollo per effetto del D.P.R. 26 Ottobre 1972 n. 642 allegato B lett. 22, sarà notificato, a cura e spese dell'Ente espropriante agli interessati nelle forme di legge previste;

- che, a seguito del presente decreto, si procederà con l'esecuzione dell'immissione in possesso nei terreni, in osservanza di quanto stabilito dal D.P.R. 327/2001 artt. 23 c.1 lett. g) e h) e 24 comma 1, se non già avvenuta ;

- che il presente Decreto sarà pubblicato sul Bollettino Ufficiale della Regione Toscana, registrato all'Agenzia delle Entrate di Firenze e trascritto alla Conservatoria dei Registri Immobiliari di Firenze senza indugio;

- che una volta trascritto, tutti i diritti reali e personali relativi agli immobili espropriati potranno essere fatti valere esclusivamente sull'indennità ai sensi dell'art.25 c.3 del D.P.R. 327/2001;

- che, contro il presente decreto è possibile ricorrere al Tribunale Superiore delle Acque Pubbliche nei termini e con le forme previsti dagli artt. 143 comma 2 e 192 e ss. del RD 11.12.1933 n. 1775;

- che il Responsabile del Procedimento di espropriazione ai sensi dell'art. 5, L. 241/90 è il Dirigente dell'Area Patrimonio ed Espropri, Dott.ssa Alessandra Deri;

- che il Consorzio di Bonifica 3 Medio Valdarno, nella qualità di titolare del trattamento tratta i dati, unicamente per le finalità pubbliche previste dal DPR 327/2001. I dati verranno comunicati a terzi esclusivamente nei casi previsti dalla normativa vigente. Informazioni dettagliate anche in ordine al diritto di accesso ed agli altri diritti, sono riportate nell'informativa completa presso le sedi consortili e sul sito <https://www.cbmv.it/it/page/informative-sui-singoli-trattamenti>.

IL RESPONSABILE DELL'UFFICIO PER LE ESPROPRIAZIONI

*Dott.ssa Alessandra Deri*

*(Firmato digitalmente)*

EVENTO METEO DEL 14-15 MARZO 2025. VERBALE DI SOMMA URGENZA N. 19 "Interventi di ripristino della difesa arginale destra del torrente Marina al di sotto della proiezione del ponte della SS 719 e nelle immediate vicinanze dello stesso in località Capalle in Comune di Campi Bisenzio." CUP C88H25000210002 Codice RT: B2025MAR02335. ID GLP 1575 – Titolare 13_1_1533. ALLEGATO AL DECRETO DEFINITIVO DI ESPROPRIO										
DETERMINAZIONE URGENTE DELL'INDENNITA' PROVVISORIA DI ESPROPRIO ex ART. 22 D.P.R. 327/2001										
Ditta catastale 1): IMMOBILIARE MAJANO S R L sede in Campi Bisenzio (FI) c.f. 015016804801 Propr. 1/1;										
Comune	Foglio	Particella	Sup. totale mq	Sup. in esproprio mq	Qualità catastale	Qualità effettiva	Valore €/mq	Indennità di esproprio	V.A.M. Per indennità aggiuntive (affittuari, colt. diretti, IAP)	Indennità aggiuntiva (coltivatore diretto - lap- affittuario)
Campi Bisenzio	3	673	94	94	Semin arbor	incolto	€ 5,00	€ 470,00	€ 1,98	€ 185,96
Totale indennità di esproprio provvisoria per ditta								€ 470,00		€ 185,96
Totale generale								€ 470,00		€ 185,96

**Rinova S.r.l.**

Sede legale: Loc. Pian dell'Olmino, snc - 53034 Colle di Val d'Elsa (SI) - Italy  
Sede operativa: Strada di Strove n. 17 - Loc. Cerreto - 53035 Monteriggioni (SI) - Italy  
Tel. +39 0577 922828 - Fax +39 0577 043366 - PEC: rinovasrl@pec.it  
Capitale Sociale Euro 10.000 i.v. - Registro Imprese di Siena  
Codice Fiscale 01289930529 - Partita IVA 07398590484 - R.E.A. 135506 - Sdl SUBM70N

Colle di Val d'Elsa, 06/10/2025

TRASMESSA VIA PEC A:

[regionetoscana@postacert.toscana.it](mailto:regionetoscana@postacert.toscana.it)

**Oggetto: RINOVA S.r.l. – PROCEDURA ABILITATIVA SEMPLIFICATA (PAS) ai sensi dell'art. 6 del D. Lgs 28/2011 per la realizzazione di un impianto fotovoltaico a terra della potenza di picco pari a 1.433,94 kW in Via Castello Biagini 44 nel Comune di Quarrata (PT). Pubblicazione provvedimento finale di PAS ex art. 6 co. 7-bis del D.lgs. 28/2011.**

Il sottoscritto Andrea Giannini, in qualità di Amministratore Unico della RINOVA S.r.l. (P.I. 01289930529) PEC: [rinovasrl@pec.it](mailto:rinovasrl@pec.it)

**CONSIDERATO CHE**

- l'art. 6 comma 7 del D. Lgs. 28/2011 stabilisce che *“La sussistenza del titolo è provata con la copia della dichiarazione da cui risulta la data di ricevimento della dichiarazione stessa, l'elenco di quanto presentato a corredo del progetto, l'attestazione del professionista abilitato, nonché gli atti di assenso eventualmente necessari.”*;
- l'art. 6 comma 7-bis del D. Lgs. 28/2011 dispone che *“[...]l'interessato alla realizzazione dell'intervento trasmette la copia della dichiarazione di cui al comma 7 per la pubblicazione sul Bollettino ufficiale regionale alla Regione sul cui territorio insiste l'intervento medesimo, che vi provvede entro i successivi dieci giorni [...]”*;

**RENDE NOTO**

mediante pubblicazione sul Bollettino Ufficiale della Regione Toscana ai sensi dell'art. 6 comma 7-bis del D. Lgs. 28/2011

- che in data 30/12/2024 la società RINOVA S.r.l. presentava ISTANZA per l'avvio della Procedura Abilitativa Semplificata (PAS), pratica edilizia rubricata al numero 023.25 PROT GEN 2253 DEL 15/01/2025 - PRATICA SUAP 24/2025, per l'esecuzione di opere nel Comune di Quarrata relative all' AMMODERNAMENTO E AMPLIAMENTO DI IMPIANTO FOTOVOLTAICO ESISTENTE;
- che con protocollo n. 00043470 del 17/09/2025 il Comune di Quarrata trasmetteva “COMUNICAZIONE DI FORMAZIONE DEL TITOLO ABILITATIVO” relativo alla suddetta “PAS PRESENTATA IN DATA 30/12/2024” per “IMPIANTO FOTOVOLTAICO A TERRA IN VIA CASTELLO BIAGINI” ai sensi art. 6 del D. Lgs. 28/2011.

**Rinova S.r.l.**

Sede legale: Loc. Pian dell'Olmino, snc - 53034 Colle di Val d'Elsa (SI) - Italy  
Sede operativa: Strada di Strove n. 17 - Loc. Cerreto - 53035 Monteriggioni (SI) - Italy  
Tel. +39 0577 922828 - Fax +39 0577 043366 - PEC: rinovasrl@pec.it  
Capitale Sociale Euro 10.000 i.v. - Registro Imprese di Siena  
Codice Fiscale 01289930529 - Partita IVA 07398590484 - R.E.A. 135506 - Sdl SUBM70N

Si allegano alla presente:

- 1) ISTANZA del 30/12/2024 per l'avvio della Procedura Abilitativa Semplificata (PAS), pratica edilizia rubricata al numero 023.25 PROT GEN 2253 DEL 15/01/2025 - PRATICA SUAP 24/2025, per l'esecuzione di opere nel Comune di Quarrata relative all' AMMODERNAMENTO E AMPLIAMENTO DI IMPIANTO FOTOVOLTAICO ESISTENTE;
- 2) COMUNICAZIONE DI FORMAZIONE DEL TITOLO ABILITATIVO protocollo n. 00043470 del 17/09/2025 del Comune di Quarrata relativa alla suddetta "PAS PRESENTATA IN DATA 30/12/2024" ai sensi art. 6 del D. Lgs. 28/2011.

Distinti saluti.

**RINOVA S.r.l.**

L'Amministratore Unico

Dott. Andrea Giannini

A handwritten signature in black ink, appearing to be 'A. Giannini', written over the printed name.



## Star - Accettatore istanze telematiche

### AVVISO DI RICEVIMENTO



IDENTIFICATIVO PRATICA: 01289930529-30122024-1516

Il SUAP del comune di QUARRATA (Identificativo SUAP 047017)

Ha ricevuto in data 2024-12-30 15:19:43 la documentazione trasmessa.

#### OGGETTO

Codice regionale: 35.10R - Produzione, trasmissione, distribuzione e commercio di energia elettrica  
Adempimenti Tecnici ed Amministrativi

#### INFORMAZIONI ANAGRAFICHE DELL'IMPRESA

Denominazione: RINOVA - S.R.L.

Indirizzo: Località ZONA IND.LE BELVEDERE INGR. 2 83

Comune della Sede legale: COLLE DI VAL D'ELSA

Provincia: SI

#### ELENCO DEI DOCUMENTI INFORMATICI ALLEGATI

- ELABORATI.pdf.p7m
- 01289930529-30122024-1516.SUAP.pdf.p7m  
[5d1b73dc692685d55136a14e382246e9baea6048d7357cfc404890048e790aa0]
- 01289930529-30122024-1516.MDA.35.10R.pdf.p7m
- 01289930529-30122024-1516.MDA.35.10R.XML
- Procura\_Speciale\_Rinova-signed.pdf
- PASRINOVA.pdf.p7m
- 01289930529-30122024-1516.suap.xml [d385a34859c62f941d8944e880c9bd5ebf906519136b08f391b58936336e627b]

ATTENZIONE: ogni comunicazione da parte del Suap è resa disponibile sulla scrivania utente del portale STAR ed è perciò cura dell'impresa verificarne la presenza

[ENGLISH VERSION]

### ACKNOWLEDGEMENT OF RECEIPT

CASE FILE ID: 01289930529-30122024-1516

The SUAP\* of the municipality of QUARRATA (Identificativo SUAP 047017)

Received the transmitted documentation on 2024-12-30 15:19:43 .

#### SUBJECT

Regional code: 35.10R - Produzione, trasmissione, distribuzione e commercio di energia elettrica  
Adempimenti Tecnici ed Amministrativi

#### COMPANY DETAILS

Name: RINOVA - S.R.L.

Address: Località ZONA IND.LE BELVEDERE INGR. 2 83

Municipality of Registered offices: COLLE DI VAL D'ELSA

Province: SI

#### LIST OF ATTACHED ELECTRONIC DOCUMENTS

- ELABORATI.pdf.p7m
- 01289930529-30122024-1516.SUAP.pdf.p7m  
[5d1b73dc692685d55136a14e382246e9baea6048d7357cfc404890048e790aa0]
- 01289930529-30122024-1516.MDA.35.10R.pdf.p7m
- 01289930529-30122024-1516.MDA.35.10R.XML
- Procura\_Speciale\_Rinova-signed.pdf

- PASRINOVA.pdf.p7m
- 01289930529-30122024-1516.suap.xml [d385a34859c62f941d8944e880c9bd5ebf906519136b08f391b58936336e627b]

ATTENTION: each communication from the SUAP\* is made available on the STAR portal user desktop, and the company is therefore responsible for checking whether any communications have been received



\* SUAP - Sportello Unico Attività Produttive (Municipal One Stop Shop for Productive Activities)



# COMUNE DI QUARRATA

Provincia di Pistoia  
Ufficio Protocollo

Protocollo n. **00043470** del **17-09-2025**

Oggetto: COMUNICAZIONE DI FORMAZIONE TITOLO ABILITATIVO â€” PAS PRESENTATA IN DATA 30/12/2024 â€” IMPIANTO FOTOVOLTAICO A TERRA IN VIA CASTELLO BIA

Corrispondenti:

RINOVA S.R.L.  
STRADA DI SELVAMAGGIO 82 53034 COLLE DI VAL D'ELSA (SI)

Uffici destinatari: SERVIZIO URBANISTICA ED EDILIZIA PRIVATA ED ABUSIVISMO, SERVIZIO ATTIVITA' PRODUTTIVE


**STAR - Sistema telematico di accettazione regionale**

 CASTELFRANCO DI SOTTO  
 Pratica n. 14032820962-27052025-1314

**Intestazione <sup>1</sup>**
**Dati preliminari**
**Allo sportello SUAP**

Comune di CASTELFRANCO DI SOTTO

**Comune**

CASTELFRANCO DI SOTTO

**Attività**
**Codice regionale**

35.10R - Produzione, trasmissione, distribuzione e commercio di energia elettrica

**Codice ATECO**

35.11.00 - Produzione di energia elettrica

**Codice ateco secondario**
**Anagrafica**
**Dichiarante**
**Cognome**

Gentile

**Nome**

Giancarlo

**Codice Fiscale**

██████████

**Sesso**

M

**Stato di nascita**

█████

**Comune**

█████

**Provincia**

█████

**Località estera**

\_\_\_\_\_

**Provincia estera**

\_\_\_\_\_

**Data di nascita**

████████

**Cittadinanza**

█████

(specificare - nel caso di cittadinanza non italiana)

\_\_\_\_\_

**Estremi documento di soggiorno**

\_\_\_\_\_

**Numero**

\_\_\_\_\_

Rilasciato da  II   Permessi di soggiorno illimitato Con validità fino al

**Residenza**

Stato di residenza

Comune  Provincia

Località estera  Provincia estera

CAP  Dug (Via, Piazza, ecc.)  Denominazione strada

Civico non presente N.  Lettera  Colore

Telefono fisso/cellulare

In qualità di:  Legale rappresentante **Attenzione: "Persona fisica" può essere selezionato solo in caso di attività svolta in forma non imprenditoriale**

(specificare - nel caso di "Altro (erede, ecc)")

**Procuratore**

**Compilare con i dati del Procuratore se presente**

Cognome  Nome

Codice Fiscale

Stato di nascita

Comune  Provincia

Località estera  Provincia estera

Data di nascita

**Residenza**

Stato di residenza

Comune  Provincia

Località estera  Provincia estera

CAP  Dug (Via, Piazza, ecc.)  Denominazione strada

Civico non presente N.  Lettera  Colore

Telefono  
fisso/cellulare

Il/la sottoscritto/a allega procura compilata e  
sottoscritta con firma digitale del procuratore e  
con firma digitale o autografa di ciascun  
titolare/legale rappresentante dell'impresa titolare  
dell'attività oggetto dell'istanza.

Attenzione: in caso di procura con più di una  
firma digitale apposta verificare che il nome del  
file termini con .pdf.p7m

Attenzione: in caso di procura a cui sono apposte firme  
autografe deve essere allegata copia del documento di  
identità valido di ciascuno dei soggetti che ha apposto la  
firma autografa.

## Delegato

Compilare con i dati del Delegato se presente

Attenzione: Il delegato alla presentazione non può firmare la pratica che dovrà essere firmata dal Dichiarante.

Cognome  Nome

Codice Fiscale

Stato di nascita

Comune  Provincia

Località estera  Provincia estera

Data di nascita

Residenza

Stato di residenza

Comune  Provincia

CAP  Dug (Via, Piazza, ecc.)  Denominazione strada

Civico non presente N.  Lettera  Colore

Telefono  
fisso/cellulare

## Impresa

Non necessita di iscrizione al Registro delle Imprese ma solo al RI/REA

Iscritta al registro delle Imprese

Non ancora iscritta al RI/REA

**Si ricorda che l'iscrizione alla Camera di Commercio (C.C.I.A.A.) va effettuata entro 30 giorni dall'avvio**

Codice fiscale

**Per le imprese iscritte al Registro delle Imprese è possibile recuperare i propri dati cliccando sulla lente di ingrandimento**

**Attenzione: nel caso in cui i dati recuperati dal Registro delle Imprese non risultino aggiornati è possibile modificarli, in questo modo verrà automaticamente deselezionato il check "Il sottoscritto accetta quanto risultante dal Registro Imprese".**

Partita IVA

Il sottoscritto accetta quanto risultante dal Registro Imprese

Forma giuridica

Denominazione

Il sottoscritto accetta quanto risultante dal Registro Imprese

#### Dati relativi all'iscrizione al Registro delle Imprese

CCIAA di

Numero di iscrizione

#### Dati relativi alla sede legale

Stato

Il sottoscritto accetta quanto risultante dal Registro Imprese

Comune

Il sottoscritto accetta quanto risultante dal Registro Imprese

Provincia

Il sottoscritto accetta quanto risultante dal Registro Imprese

Località estera

Il sottoscritto accetta quanto risultante dal Registro Imprese

Provincia estera

Il sottoscritto accetta quanto risultante dal Registro Imprese

CAP

Il sottoscritto accetta quanto risultante dal Registro Imprese

Dug (Via, Piazza, ecc.)

Denominazione strada

Il sottoscritto accetta quanto risultante dal Registro Imprese

Civico non presente

N.

Lettera

Colore

Telefono  
fisso/cellulare

Il sottoscritto accetta quanto risultante dal Registro Imprese

## Domicilio digitale

**Il/La sottoscritto/a, consapevole che il domicilio digitale è l'indirizzo elettronico eletto presso un servizio di posta elettronica certificata o un servizio elettronico di recapito certificato qualificato, come definito dal regolamento (UE) 23 luglio 2014 n. 910 – eIDAS valido ai fini delle comunicazioni avente valore legale,**

### COMUNICA

ai sensi dell'art. 3-bis e dell'art. 6 del D.lgs. n. 82/2005:

- il seguente domicilio digitale inserito in INAD (Art.6-quater, D.lgs. n. 82/2005) (se posseduto)
- il seguente domicilio digitale inserito in INI-PEC (Art. 6-bis, D.lgs. n. 82/2005) (solo in caso di ditta/società/impresa)
- che ELEGGE il seguente domicilio digitale speciale (Art. 3-bis, comma 4-quinquies, D.lgs. n. 82/2005)

domicilio  
digitale

chabertonsunscapezefiro@pec.sunscape.it

**per tutti gli atti e le comunicazioni inerenti la presente pratica**

**Nota Bene: L'andamento della pratica può essere seguito attraverso STAR che è anche lo strumento per rispondere ad eventuali richieste da parte del SUAP**

### Nota Bene:

**Per gli atti amministrativi non inerenti al presente procedimento/adempimento, ma conseguenti a eventuali controlli e accertamenti successivi, le amministrazioni procedenti e/o competenti si avvarranno in ogni caso dell'indirizzo PEC della ditta/società/impresa presente nei registri nazionali, ai sensi del Codice dell'amministrazione digitale.**

Che cos'è il domicilio digitale?

Il domicilio digitale è un indirizzo elettronico eletto presso un servizio di posta elettronica certificata o un servizio elettronico di recapito certificato qualificato, come definito dal regolamento (UE) 23 luglio 2014, n. 910 del Parlamento europeo e del Consiglio in materia di identificazione elettronica e servizi fiduciari per le transazioni elettroniche nel mercato interno e che abroga la direttiva 1999/93/CE - "Regolamento eIDAS", valido ai fini delle comunicazioni elettroniche aventi valore legale. (Art. 1, comma 1, lett. n-ter) del D.lgs. n. 82/2005 (Codice dell'amministrazione digitale, CAD)).

I soggetti tenuti all'iscrizione nel registro delle imprese e i professionisti tenuti all'iscrizione in albi ed elenchi hanno l'obbligo di dotarsi di un domicilio digitale iscritto nell'Indice nazionale dei domicili digitali (INI-PEC) delle imprese e dei professionisti (Art. 3-bis, comma 1 del CAD).

Le persone fisiche e i professionisti non iscritti in albi, registri o elenchi professionali possono iscrivere un loro domicilio elettronico nell'elenco dei domicili digitali delle persone fisiche, dei professionisti e degli altri enti di diritto privato (INAD) (Art. 3-bis, comma 1-bis del CAD).

È possibile eleggere anche un domicilio digitale speciale per determinati atti, procedimenti o affari. In tal caso, ferma restando la validità ai fini delle comunicazioni elettroniche aventi valore legale, colui che lo ha eletto non può opporre eccezioni relative alla forma e alla data della spedizione e del ricevimento delle comunicazioni o notificazioni ivi indirizzate (Art. 3-bis, comma 4-quinquies del CAD).

Le comunicazioni tramite i domicili digitali sono effettuate agli indirizzi inseriti in INI-PEC o INAD o a quello eletto come domicilio speciale per determinati atti o affari. Le comunicazioni elettroniche trasmesse a uno di questi domicili digitali producono, al momento della spedizione e del ricevimento, gli stessi effetti giuridici delle comunicazioni a mezzo raccomandata con ricevuta di ritorno ed equivalgono alla notificazione per mezzo della posta salvo che la legge disponga diversamente. Le suddette comunicazioni si intendono spedite dal mittente se inviate al proprio gestore e si intendono consegnate se rese disponibili al domicilio digitale del destinatario, salva la prova che la mancata consegna sia dovuta a fatto non imputabile al destinatario medesimo (Art. 6 del CAD).

## Professionisti incaricati

Per la predisposizione della pratica ci si è avvalsi di prestazioni professionali?

No

Si

**e, in caso di avvalersi di prestazioni professionali, il/la sottoscritto/a, consapevole delle sanzioni penali previste dalla legge per le false dichiarazioni e attestazioni (art. 76 del DPR n. 445 del 2000 e Codice penale), sotto la propria responsabilità, dichiara**

di aver regolarmente sottoscritto lettere di affidamento di incarico a tutti i professionisti coinvolti nella predisposizione della presente pratica, ove sono definiti compensi proporzionati alla quantità, alla qualità, al contenuto e alle caratteristiche delle singole prestazioni rese e termini certi per il pagamento dei compensi pattuiti, nonché di aver adempiuto alle obbligazioni assunte

Art. 3 comma 1 l.r.35/2020

## Localizzazione <sup>1</sup>

### Indirizzo e dati catastali

#### INDIRIZZO DELL'ATTIVITA'

**Attenzione: il comune in cui si svolge l'attività deve essere uguale al comune dello sportello SUAP a cui si sta inviando la pratica!**

Comune  Provincia

Dug (Via, Piazza, ecc.)  Denominazione strada  CAP

Civico non presente  Lettera  Colore

Telefono fisso/cellulare  Altro contatto telefonico

#### IDENTIFICAZIONE CATASTALE

Categoria  Sezione

Foglio n.  Particella/mappale n.

Subalterno  Numero subalterno

Presente

Non presente

Catasto

 Fabbricati Terreni

## Documentazione procedimento

## Documentazione procedimento

Carica i file compilati dopo aver scaricato il modello, se presente. I documenti contrassegnati da un asterisco sono obbligatori.

Nome Allegato	Firma obbligatoria	Note	
Modulo specifico procedimento	Si	Allegare il modello relativo al procedimento che si intende attivare	42.Relazione_tecnica_di_asseverazione.pdf.p7m

## Altri allegati

Nome Allegato	00. 25D008-O-001 _Lettera_trasmissione
	00.25D008-O-001 _Lettera_trasmissione.pdf.p7m
Nome Allegato	1.PD_EE
	1.PD_EE.pdf.p7m
Nome Allegato	2.PD_RG
	2.PD_RG.pdf.p7m
Nome Allegato	3.PD_RTS
	3.PD_RTS.pdf.p7m
Nome Allegato	4.PD_ST
	4.PD_ST.pdf.p7m
Nome Allegato	5.PD_RD
	5.PD_RD.pdf.p7m
Nome Allegato	6.PD_CME.pdf.p7m
	6.PD_CME.pdf.p7m
Nome Allegato	7.PD_EPU
	7.PD_EPU.pdf.p7m
Nome Allegato	8.PD_QE
	8.PD_QE.pdf.p7m

---

<b>Nome Allegato</b>	9.PD_RII
	9.PD_RII.pdf.p7m
<b>Nome Allegato</b>	10.PD_RIA
	10.PD_RIA.pdf.p7m
<b>Nome Allegato</b>	11.PD_TAV01_Inquadramento_Generale
	11.PD_TAV01_Inquadramento_Generale.pdf.p7m
<b>Nome Allegato</b>	12.PD_TAV02_Inquadramento_Urbanistico.pdf.p7m
	12.PD_TAV02_Inquadramento_Urbanistico.pdf.p7m
<b>Nome Allegato</b>	13.PD_TAV03_Inquadramento_Regionale
	13.PD_TAV03_Inquadramento_Regionale.pdf.p7m
<b>Nome Allegato</b>	14.PD_TAV04_Inquadramento_PIT
	14.PD_TAV04_Inquadramento_PIT.pdf.p7m
<b>Nome Allegato</b>	15.PD_TAV05_Verifica_Aree_Idonee_DLgs199_2021
	15.PD_TAV05_Verifica_Aree_Idonee_DLgs199_2021.pdf.p7m
<b>Nome Allegato</b>	16.PD_TAV06_Planimetria_Generale
	16.PD_TAV06_Planimetria_Generale.pdf.p7m
<b>Nome Allegato</b>	17.PD_TAV07_Planimetria_Fasce_di_Rispetto
	17.PD_TAV07_Planimetria_Fasce_di_Rispetto.pdf.p7m
<b>Nome Allegato</b>	18.PD_TAV08_Particolari_Costruttivi
	18.PD_TAV08_Particolari_Costruttivi.pdf.p7m
<b>Nome Allegato</b>	19.PD_TAV09_Sistema_Illuminazione_TVCC
	19.PD_TAV09_Sistema_Illuminazione_TVCC.pdf.p7m
<b>Nome Allegato</b>	20.PD_TAV10_Schemi_Elettrici.pdf
	20.PD_TAV10_Schemi_Elettrici.pdf.p7m
<b>Nome Allegato</b>	21.PD_TAV11_Distanze_Prima_Approssimazione
	21.PD_TAV11_Distanze_Prima_Approssimazione.pdf.p7m
<b>Nome Allegato</b>	22.PD_TAV12_Dettaglio_Accessi
	22.PD_TAV12_Dettaglio_Accessi.pdf.p7m
<b>Nome Allegato</b>	23.Dichiarazione_Disponibilità_Aree.pdf

	23.Dichiarazione_Disponibilita_Aree.pdf.p7m
<b>Nome Allegato</b>	24.Cronoprogramma_Interventi
	24.Cronoprogramma_Interventi.pdf.p7m
<b>Nome Allegato</b>	25.Dichiarazione_Area_Occupata
	25.Dichiarazione_Area_Occupata.pdf.p7m
<b>Nome Allegato</b>	26.Dichiarazione_Dismissione
	26.Dichiarazione_Dismissione.pdf.p7m
<b>Nome Allegato</b>	27.Dichiarazione_Ripristino_Infrastrutture
	27.Dichiarazione_Ripristino_Infrastrutture.pdf.p7m
<b>Nome Allegato</b>	28.Programma_Compensazioni_Territoriali.pdf
	28.Programma_Compensazioni_Territoriali.pdf.p7m
<b>Nome Allegato</b>	29.Dichiarazione_Affidamento_Incarico_Professionale
	29.Dichiarazione_Affidamento_Incarico_Professionale.pdf.p7m
<b>Nome Allegato</b>	30.Dichiarazione_Pagamento_Incarico_Professionale
	30.Dichiarazione_Pagamento_Incarico_Professionale.pdf.p7m
<b>Nome Allegato</b>	31.Dichiarazione_Inesistenza_Altri_Impianti
	31.Dichiarazione_Inesistenza_Altri_Impianti.pdf.p7m
<b>Nome Allegato</b>	32.Dichiarazione_Impresa_Esecutrice_DURC
	32.Dichiarazione_Impresa_Esecutrice_DURC.pdf.p7m
<b>Nome Allegato</b>	33.Asseverazione_Compatibilita_Urbanistica
	33.Asseverazione_Compatibilita_Urbanistica.pdf.p7m
<b>Nome Allegato</b>	34.Dichiarazione_Assenza_Vincoli_Lettera_f
	34.Dichiarazione_Assenza_Vincoli_Lettera_f.pdf.p7m
<b>Nome Allegato</b>	35.Dichiarazione_Non_Assoggettabilita_VIA
	35.Dichiarazione_Non_Assoggettabilita_VIA.pdf.p7m
<b>Nome Allegato</b>	36.Contratti_Preliminari_Compravendita_Registrati
	36.Contratti_Preliminari_Compravendita_Registrati.pdf.p7m
<b>Nome Allegato</b>	37.Preventivo_Connessione_456112108
	37.Preventivo_Connessione_456112108.pdf.p7m
<b>Nome Allegato</b>	38.Preventivo_Connessione_456283133

	38.Preventivo_Connessione_456283133.pdf.p7m
<b>Nome Allegato</b>	39.Accettazione_Preventivo_456112108
	39.Accettazione_Preventivo_456112108.pdf.p7m
<b>Nome Allegato</b>	40.Accettazione_Preventivo_456283133
	40.Accettazione_Preventivo_456283133.pdf.p7m
<b>Nome Allegato</b>	41.Diritti_Segreteria
	41.Diritti_Segreteria.pdf.p7m
<b>Nome Allegato</b>	43.Documenti_Identità
	43.Documenti_Identita.pdf.p7m
<b>Nome Allegato</b>	44.Inquadramento_Actività_CentralKimica
	44.Inquadramento_Activita_CentralKimica.pdf.p7m
<b>Nome Allegato</b>	45.Certificati_Destinazione_Urbanistica
	45.Certificati_Destinazione_Urbanistica.pdf.p7m
<b>Nome Allegato</b>	46.Visura_Foglio41_Plla675
	46.Visura_Foglio41_Plla675.pdf.p7m
<b>Nome Allegato</b>	47.Soggetti_Coinvolti
	47.Soggetti_Coinvolti.pdf.p7m
<b>Nome Allegato</b>	48.Certificati_Assenza_Usi_Civici
	48.Certificati_Assenza_Usi_Civici.pdf.p7m
<b>Nome Allegato</b>	49.Dichiarazione_Assenso_Proprietari
	49.Dichiarazione_Assenso_Proprietari.pdf.p7m

Privacy <sup>1</sup>

Dichiarazione

**Adempimenti relativi al Regolamento (UE) 2016/679 (RGPD) in materia di privacy**

Il sottoscritto dichiara di aver preso visione dell'informativa esposta sul sito istituzionale dell'Ente a cui è rivolta la presente istanza

Elenco Oneri

<b>Codice Procedimento</b>	<b>Causale</b>	<b>Note</b>
35.10R	Diritti di segreteria/Oneri SUAP	Da corrispondere nella misura e con le modalità indicate sul sito dell'amministrazione

**\* da corrispondere obbligatoriamente per la presentazione della pratica**

**Procedere sul portale dell'Ente per avvalersi del servizio di pagamento**

**Carica ricevuta pagamento**

41.Diritti\_Segreteria.pdf.p7m

**Attenzione: verificare che nella ricevuta sia presente il codice identificativo/CRO del pagamento effettuato**

---

**Note:**

**<sup>1</sup> i moduli risulteranno ricompilabili in caso di richiesta integrazione**



## COMUNE DI CASTELFRANCO DI SOTTO

PROVINCIA DI PISA

Settore 05

### DETERMINAZIONE

n° 512 del 26/09/2025

**Oggetto:** PROCEDIMENTO DI PAS (PROCEDURA ABILITATIVA SEMPLIFICATA) RELATIVO AL PROGETTO PER LA REALIZZAZIONE DI NUOVO IMPIANTO FOTOVOLTAICO A TERRA DI POTENZA NOMINALE 5,06 MWP E POTENZA IMMISSIONE 5,00 MW DENOMINATO "ZEFIRO", UBICATO IN AGRO DI CASTELFRANCO DI SOTTO (VIA AIALE-VIA DELLO STADIO), E DELLE RELATIVE OPERE CONNESSE ED INFRASTRUTTURE NECESSARIE, PRESENTATO DALLA SOCIETÀ CHABERTON SUNSCAPE ZEFIRO S.R.L.(PRATICA SUAPN°177/2025 - P.E. N°23/2025 PASS). DETERMINAZIONE MOTIVATA DI CONCLUSIONE POSITIVA DELLA CONFERENZA DI SERVIZI EX ART. 14, COMMA 2, DELLA LEGGE N. 241/1990 E S.M.I..

---

#### IL RESPONSABILE DEL SETTORE

PREMESSO che la Società CHABERTON SUNSCAPE ZEFIRO S.R.L. (P.I./C.F.14032820962), avente sede legale a [REDACTED], ha presentato, a mezzo portale di Accettatore Unico Regionale denominato STAR, una istanza di Procedura Abilitativa Semplificata ("PAS", ai sensi dell'art.8 del D.Lgs. 190/2024, Allegato B, Sezione 1, punto 1, lettera b) per la "Realizzazione di un impianto fotovoltaico a terra di potenza nominale 5,06 MWp e potenza immissione 5,00 MW denominato "ZEFIRO", ubicato in agro di Castel Franco di Sotto (PI), e delle relative opere connesse ed infrastrutture necessarie", acquisita al protocollo del Comune di Castel Franco di Sotto in data 27/05/2025 al n°12255 (Pratica SUAP n°177/2025 – P.E. n°23/2025 PASS), su terreno catastalmente identificato sul foglio di mappa n°41, dalle particelle 27, 30, 265, 268, 269, 674, 676, 815, 819 e 824, area che rientra (ai sensi dell'art.20, comma 8, lettera c) ter, punto 2, del D.Lgs.199/2021) per intero nelle aree idonee per la realizzazione di impianti fotovoltaici a terra di potenza minore di 10 MW.

DATO ATTO che con nota del SUAP del Comune di Castel Franco di Sotto del 03/06/2025 Prot.12652, è stata indetta apposita Conferenza dei Servizi decisoria (art. 14, c.2, legge 241/1990) in forma semplificata e in modalità asincrona (art. 14 bis legge 241/1990), avente ad oggetto l'intervento di cui sopra, mediante la quale sono stati convocati i seguenti Enti - Uffici

---

Comune di Castel Franco di Sotto (PEC: [comune.castelfrancodisotto@postacert.toscana.it](mailto:comune.castelfrancodisotto@postacert.toscana.it)):

<ul style="list-style-type: none"> <li>- Ufficio Edilizia Privata ed Urbanistica</li> <li>- Ufficio Ambiente</li> <li>- Ufficio Lavori Pubblici</li> <li>- Ufficio Polizia Municipale</li> <li>- Ufficio Tributi</li> </ul>	<u>Enti</u> <u>ed</u> <u>Uffi</u> <u>ci</u> <u>per</u> <u>com</u> <u>pete</u> <u>nza:</u>
Autorità di Bacino Distrettuale dell'Appennino Settentrionale – Sede Toscana PEC: <a href="mailto:protocollo@pec.distrettoappenninosettentrionale.it">protocollo@pec.distrettoappenninosettentrionale.it</a>	
Regione Toscana (PEC: <a href="mailto:regionetoscana@postacert.toscana.it">regionetoscana@postacert.toscana.it</a> ): <ul style="list-style-type: none"> <li>- Demanio Regionale delle Opere di Bonifica</li> <li>- Ufficio Risorse Idriche</li> <li>- Direzione Difesa del Suolo Settore genio Civile Valdarno Inferiore</li> </ul>	
Aeronautica Militare, 46ª Brigata Aerea – PEC: <a href="mailto:aerobrigata46@postacert.difesa.it">aerobrigata46@postacert.difesa.it</a>	
Comando Militare Esercito Toscana – PEC: <a href="mailto:cme_toscana@postacert.difesa.it">cme_toscana@postacert.difesa.it</a>	
Comando Marittimo Nord (Marina Nord) – PEC: <a href="mailto:marina.nord@postacert.difesa.it">marina.nord@postacert.difesa.it</a>	
e-Distribuzione S.p.A. – PEC: <a href="mailto:e-distribuzione@pec.e-distribuzione.it">e-distribuzione@pec.e-distribuzione.it</a>	
ARPAT Toscana – PEC: <a href="mailto:arpat.protocollo@postacert.toscana.it">arpat.protocollo@postacert.toscana.it</a>	
Comando Provinciale Vigili del Fuoco Pisa – PEC: <a href="mailto:com.pisa@cert.vigilfuoco.it">com.pisa@cert.vigilfuoco.it</a>	
Ministero delle Imprese e del Made in Italy, Ispettorato Toscana PEC: <a href="mailto:dgst.div08@pec.mimit.gov.it">dgst.div08@pec.mimit.gov.it</a>	
Comando Provinciale Carabinieri Pisa – PEC: <a href="mailto:tpi23445@pec.carabinieri.it">tpi23445@pec.carabinieri.it</a>	
Agenzia Nazionale per la Sicurezza delle Ferrovie e delle Infrastrutture Stradali ed Autostradali <a href="mailto:ansfisa@pec.ansfisa.gov.it">ansfisa@pec.ansfisa.gov.it</a>	
Consorzio 4 Basso Valdarno – PEC: <a href="mailto:segreteria@pec.c4bassovaldarno.it">segreteria@pec.c4bassovaldarno.it</a>	
Terna Rete Italia S.p.A. PEC: <a href="mailto:info@pec.terna.it">info@pec.terna.it</a> - <a href="mailto:ternareteitaliaspa@pec.terna.it">ternareteitaliaspa@pec.terna.it</a>	
Acque S.p.A. – PEC: <a href="mailto:info@pec.acquespa.it">info@pec.acquespa.it</a>	
SNAM Rete Gas S.p.A., Distretto Centro Occidentale – PEC: <a href="mailto:distrettoceoc@pec.snam.it">distrettoceoc@pec.snam.it</a>	
Open Fiber S.p.A. – PEC: <a href="mailto:opefiber@pec.openfiber.it">opefiber@pec.openfiber.it</a>	
Fastweb S.p.A. – PEC: <a href="mailto:fastweb@pec.fastweb.it">fastweb@pec.fastweb.it</a>	
FiberCop S.p.A. – PEC: <a href="mailto:fibercopsa@pec.fibercop.it">fibercopsa@pec.fibercop.it</a>	

Enti ed Uffici per conoscenza:

Azienda Usl Toscana Centro, Zona Empolese Valdarno Inferiore  
Dipartimento della Prevenzione - Empoli  
[prevenzioneempoli.uslcentro@postacert.toscana.it](mailto:prevenzioneempoli.uslcentro@postacert.toscana.it)

fissando, ai sensi dell'art.10, comma 4, del Decreto Legge n°25 del 14 marzo 2025, quale termine per la richiesta di integrazioni il 13/06/2025 (10 giorni), e quale termine per l'acquisizione dei pareri di competenza da parte degli Uffici e le Amministrazioni sopracitate il 17 luglio 2025 (45 giorni), eventualmente da sospendere in caso di richiesta integrazioni, fino alla data di presentazione delle integrazioni stesse.

VISTO che:

- il SUAP del Comune di Castelfranco di Sotto, a seguito di indicazioni da parte dell'Ufficio Edilizia Privata, con nota Prot.13723 del 13/06/2025 ha richiesto alla Società Proponente integrazioni e chiarimenti, da produrre entro 15 giorni dal ricevimento della stessa, sospendendo il termine per l'acquisizione dei pareri da parte delle Amministrazioni coinvolte;
- con Prot.14771 del 25/06/2025, la stessa società CHABERTON SUNSCAPE ZEFIRO S.R.L., in risposta alla richiesta di cui al punto precedente, ha inviato chiarimenti ed integrazioni documentali;

APPURATO ciò, il Responsabile del Settore 5 SUAP, il 27/06/2025 con Prot.14964, ha trasmesso alle Amministrazioni ed Enti coinvolti i citati documenti integrativi, stabilendo il nuovo termine per rendere le determinazioni relative alle decisioni oggetto della Conferenza al giorno 29 luglio 2025 (45 gg. dalla data di Convocazioni della Conferenza dei Servizi escluso il conteggio della sospensione per integrazione della pratica);

DATO ATTO che la Società proponente CHABERTON SUNSCAPE ZEFIRO S.R.L.: in data 28/07/2025, con Prot. n°17292, ha trasmesso per conoscenza a questa Amministrazione la documentazione inviata (così come previsto dalla normativa) al Ministero delle Imprese e del Made in Italy, ed al Ministero dell'Ambiente e della Sicurezza Energetica Sezione UNMIG dell'Italia Centrale, nonché i preventivi di connessione alla rete aggiornati e le relative comunicazioni di E-Distribuzione S.p.A. attestanti la validazione tecnica del progetto definitivo delle opere di connessione dell'impianto fotovoltaico in oggetto (Codici di rintracciabilità n°456112108 e 456283133).

VISTA la normativa vigente in materia ed in particolare:

- D. Lgs. 152/2006 e ss.mm.ii;
- DPR 380/2001 e ss.mm.ii. (in particolare l'articolo 17 relativo all'esonero del contributo di costruzione);
- D. Lgs. 199 del 8.11.2021: "Attuazione della direttiva (UE) 2018/2001 del Parlamento europeo e del Consiglio, dell'11dicembre2018, sulla promozione dell'uso dell'energia da fonti rinnovabili."(21G00214) - (art.20:"Disciplina per l'individuazione di superficie aree idonee per l'installazione di impianti da fonti rinnovabili");
- D. Lgs. 387 del 29 dicembre 2003: "Attuazione della direttiva2001/77/CE relativa alla promozione dell'energia elettrica prodotta da fonti energetiche rinnovabili nel mercato interno dell'elettricità";
- D. Lgs. 28 del 03.03.2011: "Attuazione della direttiva 2009/28/CE sulla promozione dell'uso dell'energia da fonti rinnovabili, recante modifica e successiva abrogazione delle direttive 2001/77/CE e 2003/30/CE";
- D.L. n.1 del 24.01.2012 e ss.mm.ii: "Disposizioni urgenti per la concorrenza, lo sviluppo delle infrastrutture e la competitività";
- L.R. 65/2014 e ss.mm.ii.: (art. 248: "Disposizioni transitorie in materia di impianti di produzione di energia elettrica alimentati da fonti rinnovabili");
- L.R. 11 del 21.03.2011 e ss.mm.ii.: (PAER - allegato3, scheda A3 -Approvate già con Legge

Regionale 21 marzo 2011,n.11) – ALLEGATO A: “Prima individuazione delle aree non idonee all’installazione di impianti fotovoltaici”;

- D.C.R. n.68 del 26.10.2011 “Aggiornamento delle aree non idonee”;
- D.M. 10/09/2010 “Linee guida per l’autorizzazione degli impianti alimentati da fonti rinnovabili”(10A11230 – GU Serie Generale n.219 del 18-09-2010);
- Delibera di Consiglio Regionale Toscana n.15 del 11.02.2013 (“Criteri e modalità di installazione degli impianti fotovoltaici a terra e degli impianti fotovoltaici posti su frangisole ai sensi dell’articolo 205 quater, comma 3, della legge regionale 3 gennaio 2005, n.1 - Norme per il governo del territorio”);
- art.12 (“Razionalizzazione e semplificazione delle procedure autorizzative”) del D. lgs. n.387 del 29.12.2003;
- art. 6 (“Procedura semplificata e comunicazione per gli impianti alimentati da energia rinnovabile”) del D. Lgs. n. 28 del 3.03.2011.
- DECRETO LEGISLATIVO 25 novembre 2024, n. 190 “Disciplina dei regimi amministrativi per la produzione di energia da fonti rinnovabili, in attuazione dell’articolo 26, commi 4 e 5, lettera b) e d), della legge 5 agosto 2022, n. 118. (24G00205) “.

ATTESTATO che nella suddetta convocazione della Conferenza dei servizi, veniva chiarito quanto segue, in conformità alla normativa sopra citata:

- il termine perentorio di 15 giorni entro il quale gli Uffici e gli Enti coinvolti nel procedimento potevano richiedere, ai sensi dell’art.2, comma 7, della Legge 241/1990 e s.m.i., integrazioni documentali o chiarimenti relativi a fatti, stati o qualità non attestati in documenti già in possesso dell’Ente stesso o non direttamente acquisibili presso altre amministrazioni; il termine perentorio di 45 giorni entro il quale gli Uffici e le Amministrazioni coinvolte dovevano rendere le proprie determinazioni relative alla decisione oggetto della Conferenza.
- tali determinazioni, a pena di inammissibilità, dovevano possedere i seguenti requisiti: essere congruamente motivate; essere formulate esplicitamente in termini di assenso o dissenso; in caso di dissenso precisare se lo stesso è fondato sull’assoluta incompatibilità dell’intervento ovvero indicare le modifiche eventualmente necessarie ai fini dell’assenso; le prescrizioni o condizioni eventualmente indicate ai fini dell’assenso o del superamento del dissenso dovevano essere espresse in modo chiaro e analitico, specificando se relative a un vincolo derivante da una disposizione normativa o da un atto amministrativo generale ovvero discrezionalmente apposte per la migliore tutela dell’interesse pubblico;
- l’eventuale mancata comunicazione della determinazione di cui sopra entro tali termini, ovvero la comunicazione di un parere privo dei requisiti indicati, equivalgono ad assenso senza condizioni.

DATO ATTO che l’intervento proposto dalla società CHABERTON SUNSCAPE ZEFIRO S.R.L., secondo il progetto e la documentazione presentata, è sinteticamente costituito da:

- n° 6.744 moduli fotovoltaici bifacciali da 750Wp di potenza nominale per un totale di 5.06MWp, montati su strutture di sostegno quali inseguitori solari indipendenti orizzontali a singolo asse. Il tutto suddiviso in 2 sotto-impianti rispettivamente con potenza nominale di 2,02 MWp (codice rintracciabilità 456283133) e 3,04 MWp (codice rintracciabilità 456112108);
- n°20 inverters, ciascuno con potenza nominale di 250kW, connessi a n°4 trasformatori in resina: n°2 di potenza nominale da 1600kVA e n°2 di potenza nominale da 1000kVA;
- n°2 “Cabine di trasformazione” (dim. cm. 573x252): una a servizio del sotto-impianto n.1 (a nord) con all’interno i 2 trasformatori da 1000 kVA, e l’altra a servizio del sotto-impianto n.2 (ad est) con all’interno i 2 trasformatori da 1600 kVA;
- n°1 “Cabina di consegna” (ad est con dim. cm. 775x252) composta da un locale ENEL, ed uno locale misure (contatori);
- n°1 “Cabina utente” (ad est con dim. cm. 405x252), contenente il quadro MT con DG e DDI;
- n°1 “Box di controllo” (ad est con dim. cm. 268x252), destinato ad ospitare gli apparati di videosorveglianza ed i sistemi di controllo ed acquisizione dati;
- impianti di illuminazione esterno (armatura a LED100W) e di sicurezza antintrusione (telecamere

termometriche) montati su n° 60 pali di circa 8,5 ml., infissi su singoli pozzetti prefabbricati in C.A.V. (dim. cm. 100x100x100);

- recinzione perimetrale esterna dell'intero impianto, con accesso tramite cancello carrabile a 2 ante (dim. apertura 3+3), del tipo a rete metallica zincata plastificata elettrosaldata, con altezza di ml.2 e rialzata da terra di 20 cm., comprensiva esternamente di siepe vegetale, quale mitigazione dell'impatto visivo;

- le relative opere di connessione alla rete elettrica nazionale, così come previste nei relativi preventivi emessi da *e-distribuzione* con codice di rintracciabilità n°456112108 e n°456283133, per collegare la linea MT aerea esistente (denominata "Mezza Costa") alla nuova cabina di consegna, tramite nuova linea MT interrata da detta cabina ad un nuovo palo di sostegno (ottagonale con altezza di 12 ml. ed infisso su apposito plinto in calcestruzzo).

Dette opere di connessione verranno realizzate da *e-distribuzione S.p.A.* e verranno ricomprese negli impianti di detto gestore di rete per l'espletamento del servizio pubblico di distribuzione, quindi non saranno oggetto di dismissione a fine vita dell'impianto di produzione e dal relativo ripristino dei luoghi.

VISTA la documentazione allegata all'istanza di PAS e quindi alla convocazione ed integrazione della Conferenza dei Servizi.

PRESO ATTO dei pareri/ricieste/dichiarazioni che la società proponente CHABERTON SUNSCAPE ZEFIRO S.R.L. ha allegato all'istanza di PAS ed in particolare:

- dichiarazione, della disponibilità delle aree su cui viene realizzato l'impianto, avendo sottoscritto, in forma pubblica, appositi Contratti Preliminari di Vendita: Notaio ██████████, Repp. n.2761/2150 e 2762/2151 entrambi del 01/07/2025 -Trascritti a Pisa il 10/07/2025rispettivamente al Reg. gen. n.14364, Reg. part. n.10154 e Reg. gen. n.14377, Reg. part. n.10167(rif. elaborato "23.DICHIARAZIONE\_DISPONIBILITA\_AREE", ed elaborato "36.CONTRATTI\_PRELIMINARI\_COMPRAVENDITA\_REGISTRATI");
- dichiarazione che le aree oggetto d'intervento sono idonee ai sensi dell'Art.20 del D.Lgs.199/2021 e ss.mm.ii, e trattandosi di un impianto con potenza nominale minore di 12MW è esente dalle procedure di Valutazione di Impatto Ambientale (VIA) e di Valutazione di Assoggettabilità a Valutazione di Impatto Ambientale (Screening VIA) (rif. elaborato "3.PD\_RTS:Relazione Tecnica Specialistica" ed elaborato "35.DICHIARAZIONE\_NON\_ASSOGGETTABILITA\_VIA");
- dichiarazione che l'impianto in questione non si trova all'interno di aree fra quelle specificatamente elencate ed individuate dall'Allegato 3), lettera f), del Decreto del Ministero dello Sviluppo Economico del 10/09/201 pubblicato in G.U. n.219 del 18/09/2010 (rif. elaborato "34.DICHIARAZIONE\_ASSENZA\_VINCOLI\_LETTERA\_F");
- validazioni, rilasciate dal distributore locale E-distribuzione S.p.A., del Progetto Definitivo e del relativo Preventivo di connessione alla Rete MT (Codici rintracciabilità 456112108 e 456283133), dichiarando di NON avvalersi (per entrambe le pratiche) della facoltà di costruire in proprio l'impianto di connessione, (rif. elaborato "37.PREVENTIVO\_CONNESSIONE\_456112108", elaborato "38.PREVENTIVO\_CONNESSIONE\_456283133", elaborato "39.ACCESSIONE\_PREVENTIVO\_456112108", elaborato "40.ACCESSIONE\_PREVENTIVO\_456283133");
- dichiarazione che l'impianto in questione è l'unico di produzione energia elettrica rinnovabile da fonte solare fotovoltaica, facente capo al medesimo punto di connessione alla rete elettrica, su cui la società stessa ha la posizione decisionale dominante (rif. elaborato "31.DICHIARAZIONE\_INESISTENZA\_ALTRI\_IMPIANTI");
- dichiarazione di impegno al ripristino dello stato dei luoghi a seguito della dismissione dell'impianto (rif. elaborato "27.DICHIARAZIONE\_RIPRISTINO\_INFRASTRUTTURE"), con il relativo Piano di ripristino (rif. elaborato "5.PD\_RD"), e la dichiarazione di impegno a presentare prima dell'inizio lavori una polizza fidejussoria a copertura dei costi previsti(rif. elaborato "26.DICHIARAZIONE\_DISMISSIONE").

PRESO ATTO altresì, che la Società proponente CHABERTON SUNSCAPE ZEFIRO S.R.L., tra la documentazione prodotta, ha inserito, ai sensi dell'art.8, comma 4, lettera m), punto 2) del Decreto

Legislativo n.190/2024, la proposta di Programma di compensazioni territoriali a favore del Comune di Castelfranco di Sotto, programma che sarà oggetto di apposita Convenzione da stipulare tra le parti in forma pubblica, previo accordo relativo ai dettagli tecnici ed economici (rif. elaborato "28.PROGRAMMA\_COMPENSAZIONI\_TERRITORIALI").

VERIFICATO che:

- l'intervento in oggetto ricade nella procedura PAS secondo quanto previsto dalle recenti disposizioni normative che hanno modificato l'art. 6 del D.Lgs. 28/2011;
- la Società Proponente rappresenta in modo dettagliato gli elementi qualificanti le aree di intervento dell'impianto e della linea di connessione, richiesti dalla L.R.11/2011 e ss.mm.ii. ai fini della localizzazione della proposta progettuale, da cui si evince che:
  - l'impianto in oggetto ricade in area idonea ai sensi dell'art.20 comma 8 lettere c.ter) n.2) del D.Lgs. 199/2021, secondo cui sono considerate aree idonee: "*c-ter) esclusivamente per gli impianti fotovoltaici, anche con moduli a terra, e per gli impianti di produzione di biometano, in assenza di vincoli ai sensi della parte seconda del codice dei beni culturali e del paesaggio, di cui al decreto legislativo 22 gennaio 2004, n. 42: 2) le aree interne agli impianti industriali e agli stabilimenti [...] nonché le aree classificate agricole racchiuse in un perimetro i cui punti distino non più di 500 metri dal medesimo impianto o stabilimento*". L'area risulta idonea anche in riferimento all'art.5 comma 1 del DL 15 Maggio 2024 n.63 (convertito in legge n.101 del 2024) secondo cui, in riferimento all'art.20 del D.Lgs. 199/2021, "*l'installazione degli impianti fotovoltaici con moduli collocati a terra [...], in zone classificate agricole dai piani urbanistici vigenti, è consentita esclusivamente nelle aree di cui alle lettere a) [...], c), c-bis), c-bis.1), e c-ter) n. 2) e n.3) del comma 8*";
  - ai sensi degli strumenti urbanistici comunali attualmente in vigore (Variante al Regolamento Urbanistico approvata con Delibera di C.C. n.33 del 23.09.2020 e pubblicata sul BURT n.42 del 14.10.2020) l'area oggetto di intervento ricade in Zona: E1- "*Aree agricole di pianura ricomprese nel "Subsistema Territoriale Agricolo di Pianura (P3)"*";
  - ai fini della conformità della localizzazione dell'impianto alla normativa di settore, ai dettami dell'art. 248 della L.R. 65/2014 e alla strumentazione urbanistica del Comune di Castelfranco di Sotto e sovraordinata, l'area proposta per l'intervento risponde alle condizioni di cui al comma 8 lett. c-ter punto 2 dell'art. 20 del D.Lgs. 199/2021 e ss.mm.ii., "*Nelle more dell'individuazione delle aree idonee sulla base dei criteri e delle modalità stabiliti dai decreti di cui al comma 1, sono considerate aree idonee, ai fini di cui al comma 1 del presente articolo; [...]c-ter) esclusivamente per gli impianti fotovoltaici, anche con moduli a terra, e per gli impianti di produzione di biometano, in assenza di vincoli ai sensi della parte seconda del codice dei beni culturali e del paesaggio, di cui al decreto legislativo 22 gennaio 2004, n. 42: 2) le aree interne agli impianti industriali e agli stabilimenti, questi ultimi come definiti dall'articolo 268, comma 1, lettera h), del decreto legislativo 3 aprile 2006, n. 152, nonché le aree classificate agricole racchiuse in un perimetro i cui punti distino non più di 500 metri dal medesimo impianto o stabilimento*";
  - ai sensi dell'art.47 comma 11-bis del D.Lgs. 13/2023, convertito con L. 41/2023, come modificato dall'art.9 comma 9-sexies del D.Lgs. 181/2023, convertito con L. 11/2024, l'impianto in oggetto è esente dalla verifica di assoggettabilità di Valutazione di Impatto Ambientale, nonché dalla stessa Valutazione di Impatto Ambientale, di cui al Titolo III della parte seconda del D.Lgs. 152/2006, poiché:
    - presenta potenza inferiore alla soglia di 12 MW (lettera b) del punto 2 dell'allegato IV alla parte seconda del D.Lgs. 152/2006 e ss.mm.ii.;
    - ricade in area idonea ai sensi dell'art.20 comma 8 lettere c.ter) n.2) del D.Lgs. 199/2021;
    - non ricade in zone in cui si applicano i criteri e le soglie individuate nel Decreto del Ministero dell'ambiente e della tutela del territorio e del mare del 30 marzo 2015, pubblicato nella Gazzetta Ufficiale n. 84 dell'11 aprile 2015.

RILEVATO che, ai fini della espressione dei pareri nell'ambito della Conferenza di Servizi:

- sono pervenuti pareri - nulla osta - atti di assenso relativi alle procedure sotto elencate, da parte degli

Enti competenti, come sotto indicato:

Parere interferenza infrastrutture	SNAM Rete Gas S.p.A.	Parere ricevuto a mezzo PEC del 04/06/2025 Prot.12830
Parere di competenza	Comando Interregionale Marittimo Nord (Marina Nord)	Parere ricevuto a mezzo PEC del 05/06/2025 Prot.12947
Parere interferenza infrastrutture	Open Fiber S.p.A.	Parere ricevuto a mezzo PEC del 06/06/2025 Prot.13081
Parere di competenza	Regione Toscana – Settore Genio Civile Valdarno Inferiore	Parere con condizioni ricevuto a mezzo PEC del 23/09/2025 Prot.21287
Parere di competenza	Comando Prov.le Vigili del Fuoco Pisa	Parere ricevuto a mezzo PEC del 20/06/2025 Prot.14225
Parere di competenza	Aeronautica Militare, 46ª Brigata Aerea	Parere ricevuto a mezzo PEC del 23/06/2025 Prot.14299
Parere interferenza infrastrutture	Acque S.p.A.	Parere ricevuto a mezzo PEC del 27/06/2025 Prot.14934
Parere di competenza	Comando Militare Esercito Toscana	Parere ricevuto a mezzo PEC del 27/06/2025 Prot.15126
Parere interferenza infrastrutture	Fastweb S.p.A.	Parere ricevuto a mezzo PEC del 02/07/2025 Prot.15206
Parere di competenza	Autorità di Bacino Distrettuale dell'Appennino Settentrionale Sede Toscana	Parere ricevuto a mezzo PEC del 17/07/2025 Prot.16589
Parere interferenza infrastrutture	Aeronautica Militare, Comando Squadra Aerea - 1ª Regione Aerea	Parere ricevuto a mezzo PEC del 18/07/2025 Prot.16626

- non sono pervenuti i pareri dei seguenti Enti/Soggetti gestori, i quali benché regolarmente interpellati non si sono espressi nei termini di legge assegnati:

Parere di competenza	Comune di Castelfranco di Sotto: - Ufficio Ambiente - Ufficio Polizia Municipale - Ufficio Tributi	Ente convocato in CdS
Parere di competenza	Regione Toscana: - Demanio Reg.le delle Opere di Bonifica - Ufficio Risorse Idriche	Ente convocato in CdS
Parere di competenza	e-distribuzione S.p.A.	Ente convocato in CdS
Parere di competenza	ARPAT Toscana	Ente convocato in CdS
Parere di competenza	Ministero delle Imprese e del Made in Italy (ex MISE) – Ispettorato territoriale Toscana	Ente convocato in CdS
Parere di competenza	Comando Provinciale Carabinieri Pisa	Ente convocato in CdS

Parere di competenza	Agenzia Nazionale per la Sicurezza delle Ferrovie e delle Infrastrutture Stradali ed Autostradali	Ente convocato in CdS
Parere di competenza	Consorzio 4 Basso Valdarno	Ente convocato in CdS
Parere di competenza	Terna Rete Italia S.p.A.	Ente convocato in CdS
Parere di competenza	FiberCopS.p.A	Ente convocato in CdS
Parere di competenza	Azienda Usl Toscana Centro Zona Empolese Valdarno Inferiore. Dipartimento della Prevenzione – Empoli	Ente convocato in CdS (per conoscenza)

CONSIDERATO altresì che:

- i pareri pervenuti hanno avuto esiti positivi o con prescrizioni che non hanno determinato variazioni sostanziali al progetto presentato;
- l'istruttoria tecnica redatta dai competenti Uffici comunali del Settore Tecnico, in occasione dello svolgimento della apposita Conferenza di Servizi indetta dal Suap, contiene parere favorevole ed i risultati della medesima sono stati comunicati al Suap a seguito di apposita conferenza interna tra i Settori Interessati;
- la mancata comunicazione della determinazione entro il termine indicato, ovvero la comunicazione di un parere privo dei requisiti dettati dall'art.14 e seguenti della L.241/1990, equivalgono ad assenso senza condizioni,

RITENUTO:

- opportuno condividere e fare proprie le indicazioni, condizioni e prescrizioni riportate nei pareri, nelle comunicazioni sul progetto e negli atti di assenso sopra richiamati, reperibili dal richiedente mediante accesso autenticato sul portale [www.sporvic.it/castelfrancodisotto](http://www.sporvic.it/castelfrancodisotto) (Pratica SUAP n°177/2025 - codice univoco di identificazione della pratica: 14032820962-27052025-1314), che qui si intendono integralmente richiamati;
- di poter pertanto assumere, ai sensi dei sopra citati articoli, la determinazione di conclusione positiva del procedimento sulla base delle posizioni espresse in sede di Conferenza dei Servizi e degli assensi non condizionati formati per silenzio.

DATO ATTO che:

- i termini di efficacia per la trasmissione di tutti i pareri, autorizzazioni, concessioni, nulla osta o atti di assenso comunque denominati risultano completati e pertanto può ritenersi chiuso il procedimento;
- il provvedimento conclusivo del procedimento, assunto nei termini di cui agli articoli da14a14-quinquies della L.241/1990 è, ad ogni effetto, titolo unico per la realizzazione dell'intervento e per lo svolgimento delle attività richieste.

VISTO l'art.107 (*Funzioni e responsabilità della dirigenza*) del D.Lgs. n.267 del 18.08.2000 e ss.mm.ii. (*Testo unico delle Leggi sull'ordinamento degli Enti Locali*).

VISTO il provvedimento del Sindaco n° 102 del 31/12/2024, relativo all'incarico di direzione del Settore n°5.

DATO ATTO che il Responsabile del Procedimento ai sensi dell'art.6 della L.n.241/1990 è il dott. Alessandro Piazza, il quale attesta, rispetto al procedimento in oggetto, l'insussistenza di situazioni di conflitto di interesse, anche potenziale, ai sensi dell'art. 6 bis della stessa L. n.241/1990.

RITENUTO che l'istruttoria preordinata all'emanazione del presente atto consente di attestare la regolarità e la correttezza dello stesso ai sensi e per gli effetti di quanto dispone l'art. 147 bis del D. Lgs. n. 267/2000.

VISTO il Regolamento degli Uffici e dei Servizi.

VISTO il vigente Statuto comunale.

VISTO il D. Lgs. 18 agosto 2000, n° 267.

VISTO il D.Lgs. n.33/2013 e ss.mm.ii (*“Riordinodella disciplina riguardante il diritto di accesso civico e gli obblighi di pubblicità, trasparenza e diffusione di informazioni da parte delle pubbliche*

*amministrazioni*”).

VISTA la Legge 241/1990 e ss.mm. e ii. (“*Nuove norme in materia di procedimento amministrativo e di diritto di accesso ai documenti amministrativi*”).

VISTO il D. Lgs. 28 del 3 marzo 2011 e ss.mm.ii. (“*Attuazione della direttiva 2009/28/CE sulla promozione dell'uso dell'energia da fonti rinnovabili, recante modifica e successiva abrogazione delle direttive 2001/77/CE e 2003/30/CE*”);

VISTO il D. Lgs. 199 del 8.11.2021: “*Attuazione della direttiva (UE) 2018/2001 del Parlamento europeo e del Consiglio, dell'11 dicembre 2018, sulla promozione dell'uso dell'energia da fonti rinnovabili. (21G00214)*”- (Art.20: “*Disciplina per l'individuazione di superfici e aree idonee per l'installazione di impianti a fonti rinnovabili*”);

VISTO il Decreto Legislativo 29 dicembre 2003, n. 387 “*Attuazione della direttiva 2001/77/CE relativa alla promozione dell'energia elettrica prodotta da fonti energetiche rinnovabili nel mercato interno dell'elettricità*”.

VISTA la L.R. n. 11 del 21.03.2011 e ss.mm.ii. (PAER (allegato 3-scheda A3) Approvate già con Legge Regionale 21 marzo 2011, n.11) ALLEGATO A: *prima individuazione delle aree non idonee all'installazione di impianti fotovoltaici*.

TUTTO ciò premesso e ritenuto,

#### **DETERMINA**

DI CONSIDERARE E APPROVARE la premessa narrativa come parte integrante, formale e sostanziale del presente atto e dare atto che la medesima si intende recepita e riportata al presente punto del dispositivo.

DI CONCLUDERE POSITIVAMENTE, nel rispetto delle condizioni e prescrizioni indicate nei pareri degli Enti competenti, la Conferenza dei Servizi decisoria ai sensi dell'art.14-bis e 14-quater L. 241/1990, in forma semplificata e in modalità asincrona, come sopra indetta e svolta, mediante Determinazione conclusiva che sostituisce ad ogni effetto tutti gli atti di assenso, comunque denominati, di competenza delle amministrazioni e dei gestori di beni e servizi pubblici interessati.

DI DISPORRE che il richiedente è tenuto a prendere visione di tutti i pareri – atti – determinazioni – nulla osta inviate dagli Enti convocati in sede di Conferenza di Servizi al Suap, in premessa citati, resi disponibili e visibili sul portale e di dare corretta e puntuale esecuzione, nei tempi e nelle modalità previste dagli stessi, a tutte le condizioni e prescrizioni in essi indicati.

DI PRESCRIVERE che il “Programma di compensazioni territoriali” a favore del Comune di Castelfranco di Sotto, presentato dalla Società proponente CHABERTON SUNSCAPE ZEFIRO S.R.L. ai sensi dell'art.8, comma 4, lettera m), punto 2) del Decreto Legislativo n.190/2024, unitamente alla pratica, sia oggetto di apposita Convenzione da concordare e stipulare tra le parti in forma pubblica, previo accordo sui dettagli tecnici ed economici, al fine di definire le misure di compensazione e riequilibrio ambientale sul territorio comunale.

DI DARE ATTO:

- che il presente provvedimento conclusivo del procedimento, assunto nei termini di cui agli artt. da 14 a 14- quinquies della L. 241/1990 è, ad ogni effetto, titolo unico per la realizzazione dell'intervento avente ad oggetto la “*Realizzazione, di nuovo impianto fotovoltaico a terra di potenza nominale 5,06 MWp e potenza immissione 5,00 MW denominato "ZEFIRO, e delle relative opere di connessione alla rete elettrica nazionale di distribuzione*”, su terreno posto in Comune di Castelfranco di Sotto (Via Aiale-Via dello Stadio) catastalmente identificato sul foglio 41, dalle particelle 27, 30, 265, 268, 269, 674, 676, 815, 819 e 824, in relazione alla Conferenza di Servizi come sopra indetta e che pertanto il presente provvedimento sostituisce ad ogni effetto tutti gli atti di assenso, comunque denominati.
- che il presente atto costituisce DETERMINAZIONE CONCLUSIVA FAVOREVOLE, recante condizioni, della Conferenza dei Servizi indetta nell'ambito della pratica Suap n°177/2025 - codice

univoco di identificazione della pratica: 14032820962-27052025-1314, nel rispetto delle CONDIZIONI e PRESCRIZIONI indicate nei pareri degli Enti e Uffici convocati in Conferenza di Servizi ed in premessa citati.

DI PRENDERE ATTO di quanto specificato nei documenti progettuali allegati ai seguenti numeri di Protocollo del Comune di Castelfranco di Sotto, presentati tramite il sistema di Accettatore Unico di Regione Toscana denominato STAR e consultabili sul portale [www.sporvic.it](http://www.sporvic.it) - pratica Suap n°177/2025 - codice univoco di identificazione della pratica: 14032820962-27052025-1314:

- Prot. n.12255/2025 del 27/05/2025; - Prot. n.12652/2025 del 03/06/2025;
- Prot. n.12830/2025 del 04/06/2025; - Prot. n.12947/2025 del 05/06/2025;
- Prot. n.13081/2025 del 06/06/2025; - Prot. n.13723/2025 del 13/06/2025;
- Prot. n.14084/2025 del 19/06/2025; - Prot. n.14225/2025 del 20/06/2025;
- Prot. n.14299/2025 del 23/06/2025; - Prot. n.14771/2025 del 25/06/2025;
- Prot. n.14934/2025 del 27/06/2025; - Prot. n.14964/2025 del 27/06/2025;
- Prot. n.15126/2025 del 01/07/2025; - Prot. n.15206/2025 del 02/07/2025;
- Prot. n.16589/2025 del 17/07/2025; - Prot. n.16626/2025 del 18/07/2025;
- Prot. n.17292/2025 del 28/07/2025; - Prot. n.17305/2025 del 29/07/2025;
- Prot. n.17306/2025 del 29/07/2025; - Prot. n.17322/2025 del 29/07/2025;
- Prot. n.20953/2025 del 18/09/2025.

DI PRECISARE che le opere di connessione alla rete di distribuzione elettrica, così come previsto dal Progetto Definitivo e dal relativo Preventivo di connessione alla Rete MT (Codici rintracciabilità 456112108 e 456283133) verranno realizzate da *E-distribuzione S.p.A.* che ne prenderà l'esercizio e che le stesse:

- a costruzione avvenuta, saranno ricomprese negli impianti del gestore di rete e saranno quindi utilizzate per l'espletamento del servizio pubblico di distribuzione/trasmissione, conseguentemente il titolare dell'autorizzazione all'esercizio di tali opere non potrà che essere *E-distribuzione S.p.A.*;
- saranno acquisite al patrimonio di *E-distribuzione S.p.A. - Divisione Infrastrutture e Reti* (con sede legale in Roma via Ombrone 2);
- sono escluse dall'obbligo di dismissione e ripristino dello stato dei luoghi al termine della vita utile, o dismissione, dell'impianto fotovoltaico.

DI DARE ATTO:

- che la Società *CHABERTON SUNSCAPE ZEFIRO S.R.L.*, in fase di realizzazione delle opere, dovrà attenersi, oltre ovviamente che a tutta la normativa vigente in materia, a tutta la documentazione prodotta ed alle indicazioni, condizioni e prescrizioni scaturite dalla Conferenza dei Servizi e riportate in dettaglio nei provvedimenti acquisiti dal Suap;
- che la realizzazione dell'intervento deve essere completata entro 3 anni dal perfezionamento della PAS, con comunicazione della data di inizio lavori e la data di fine lavori, e successivo certificato di collaudo finale;
- che il presente provvedimento viene rilasciato fatti salvi i diritti di terzi che eventualmente per cause non dirette dalla progettazione o di istruttoria dovessero emergere in capo a terze persone o società e/o dimostrati dagli aventi diritto

DI TRASMETTERE copia della presente determinazione motivata di conclusione positiva della Conferenza al Proponente ed alle amministrazioni e soggetti coinvolti nella Conferenza dei Servizi;

DI DARE ATTO che ai sensi del comma 7 bis art.6 del D. Lgs 28.03.2011e ss.mm.ii, l'interessato alla realizzazione dell'intervento trasmette copia del presente atto per la pubblicazione sul BURT, nel rispetto dei termini di legge;

DI DARE ATTO che ai sensi dell'art. 8 comma 11) del Decreto Legislativo n.190/2024 il titolo abilitativo decade in caso di mancato avvio dei lavori entro un anno dal perfezionamento della procedura abilitativa semplificata e di mancata conclusione dei lavori entro tre anni dall'avvio della realizzazione degli interventi. La realizzazione della parte non ultimata dell'intervento è subordinata a

nuova procedura abilitativa semplificata. Il soggetto proponente è comunque tenuto a comunicare al comune la data di ultimazione dei lavori.

DI DISPORRE la pubblicazione del presente provvedimento all'Albo Pretorio telematico e sul sito istituzionale del Comune di Castelfranco di Sotto.

#### AVVERTENZE:

I termini di efficacia di tutti i pareri, autorizzazioni, concessioni, nulla osta o atti di assenso comunque denominati, acquisiti nell'ambito della Conferenza dei Servizi decorrono dalla data della comunicazione della determinazione motivata di conclusione della conferenza.

La Società *CHABERTON SUNSCAPE ZEFIRO S.R.L* deve presentare prima dell'inizio dei lavori al Comune di Castelfranco di Sotto idonea garanzia fideiussoria (previa verifica di congruità da parte del Comune stesso) di importo proporzionale al valore delle opere necessarie per la dismissione dell'impianto, smaltimento del materiale di risulta, ripristino dello stato dei luoghi, nel rispetto della vocazione di tutte le aree interessate al termine del ciclo di vita utile dell'impianto nel rispetto della normativa.

#### Privacy:

I dati di cui al presente procedimento amministrativo, ivi compreso il presente provvedimento, sono trattati nel rispetto delle norme della tutela della privacy, di cui al D. Lgs. 30 giugno 2003, n°196 "Codice in materia di protezione dei dati personali" ed al REGOLAMENTO (UE) 2016/679 DEL PARLAMENTO EUROPEO E DEL CONSIGLIO del 27 aprile 2016 relativo alla protezione delle persone fisiche con riguardo al trattamento dei dati personali, nonché alla libera circolazione di tali dati e che abroga la direttiva 95/46/CE (regolamento generale sulla protezione dei dati). I dati vengono archiviati e trattati sia in formato cartaceo sia su supporto informatico, nel rispetto delle misure minime di sicurezza. L'interessato può esercitare i diritti di cui al citato codice presentando richiesta direttamente presso lo Sportello Unico alle Attività Produttive.

#### Avvertenze:

Si informa che, contro il presente provvedimento finale, ai sensi dell'art.3 u.c. della Legge n°241/90, gli interessati possono proporre entro il termine di 60 giorni decorrenti dalla data della conoscenza del presente atto, Ricorso Giurisdizionale al T.A.R. della Toscana, oppure ricorso straordinario al Presidente della Repubblica, per soli motivi di legittimità, nei modi previsti dal Decreto Legislativo 02 luglio 2010, n°104 "Attuazione dell'art.44 della Legge 148 giugno 2009, n°69, recante Delega al Governo per il riordino del processo amministrativo".

#### Riferimenti Suap

Sportello Unico alle Attività Produttive - aperto al pubblico con il seguente orario: lunedì – mercoledì e venerdì dalle ore 09,00 alle ore 13,00 ed il martedì e giovedì pomeriggio dalle ore 15,00 alle ore 17,00; gli altri riferimenti dello Sportello Unico sono i seguenti: Telefono 0571/487243/343/232 - email: suap@comune.castelfranco.pi.it – PEC:comune.castelfrancodisotto@postacert.toscana.it

#### Riferimenti Contabili

E/U	Anno	N. Imp.	Capitolo	Descrizione Cap	Piano Finanziario	Cliente/Fornitore	CIG	CUP	Importo

Castelfranco di Sotto, li 26/09/2025

Il Responsabile del Settore  
ALESSANDRO PIAZZA

*Documento informatico firmato digitalmente ai sensi del T.U. 445/2000 e del D.Lgs 82/2005 e s.m.i.*

**COMANDO INTERREGIONALE MARITTIMO NORD***Ufficio Infrastrutture e demanio*

Indirizzo Telegrafico: MARINA NORD LA SPEZIA

PEI: [marina.nord@marina.difesa.it](mailto:marina.nord@marina.difesa.it)PEC: [marina.nord@postacert.difesa.it](mailto:marina.nord@postacert.difesa.it)*P. di o.:* Ass. Amm. Francesco MAZZOTTA ☎ 0187786182  
[francesco\\_mazzotta@marina.difesa.it](mailto:francesco_mazzotta@marina.difesa.it)*Allegati nr.* //*Al.* **COMUNE DI CASTELFRANCO DI SOTTO (PEC)***e, per conoscenza:* **MARISTAT 4° REP. INFR. E LOG. (PEC)**  
**MARICOMLOG NAPOLI (PEC)**  
**COMANDO MILITARE ESERCITO TOSCANA (PEC)***Argomento:* **Realizzazione di un impianto fotovoltaico a terra di potenza nominale 5,06 MWp e potenza di immissione 5,00 MW denominato "Zefiro" ubicato in agro di Castelfranco di Sotto (PI), e delle relative opere connesse e infrastrutture necessarie.***Riferimenti:* foglio n° 177 del 03 giugno 2025 di codesto Ente (*non a tutti*).

Esaminata la documentazione tecnica in riferimento, sotto il profilo demaniale, nulla osta ai soli fini militari e per quanto di competenza di questo Comando Interregionale Marittimo all'impianto in argomento, non ravvisando impedimenti o contrasti con gli interessi della Marina Militare.

Tenuto conto della tipologia di lavori, si ritiene comunque opportuno che la Società richiedente, nel realizzarli, effettui le dovute indagini preliminari esplorative ed adotti tutte le precauzioni necessarie in materia.

d'ordine  
IL CAPO SEZIONE TUTELA AMBIENTALE  
(C.F. Alessandro BERTOLOTTI)

*Documento firmato digitalmente*

ACQUE In Partenza  
Prot. n. 0038463/25 del 27/06/2025 H5 CONDUZIONE RETI E IMPIANTI ACQ



**Acque SpA**  
*Sede Legale*  
Via Garigliano 1, 50053, Empoli  
*Sede Amministrativa*  
Via Bellatalla 1, 56121, Ospedaletto, Pisa  
tel 050 3165611, [www.acque.net](http://www.acque.net)  
[info@acque.net](mailto:info@acque.net), [info@pec.acquespa.it](mailto:info@pec.acquespa.it)

**Spett.le Comune di Castelfranco di Sotto**  
**Sportelli Unici Integrati**  
[comune.castelfrancodisotto@postacert.toscana.it](mailto:comune.castelfrancodisotto@postacert.toscana.it)

e p.c. **SOCIETÀ CHABERTON SUNSCAPE**  
**ZEFIRO**  
[CHABERTONSUNSCAPEZEFIRO@PEC.SUNSCAPE.IT](mailto:CHABERTONSUNSCAPEZEFIRO@PEC.SUNSCAPE.IT)

**Oggetto: Movimento Conferenza di Servizi, Relativo a pratica Sporvic n.: 177/2025 -  
REALIZZAZIONE DI OPERE NECESSARIE ALLA CONNESSIONE DI IMPIANTO  
FOTOVOLTAICO comunicazione**

Non sono presenti interferenze con le infrastrutture idriche e fognarie di nostra gestione nell'area interessata dalla costruzione dell'impianto.

Sono presenti infrastrutture idriche e fognarie di nostra gestione sulle strade pubbliche adiacenti.

Per definirle nel dettaglio, qualora d'interesse, è necessario sopralluogo in sito.

Cordiali saluti.

**Il Direttore Gestione Operativa**

Ing. Roberto Cecchini

GO/PIPO - Cond-RetImpAcq al\_MA (H5)



Capitale Sociale €9.953.116 - C.C.I.A.A. Reg. Imprese Firenze n. 05175700482 - Codice Fiscale e Partita IVA 05175700482 - Mod 1.4.1 - rev.15 del 31.03.2025

M\_D AMI001 REG2025 0058351 18-07-2025



*Aeronautica Militare*  
*Comando Squadra Aerea - 1<sup>a</sup> Regione Aerea*

P.d.C. Dott.ssa Campanella-02/73905532

**COMUNE DI CASTELFRANCO DI SOTTO**

**OGGETTO:** *Prat. 1547/2025/CS: CHABERTON SUNSCAPE ZEFIRO SRL: IMPIANTO FOTOVOLTAICO A TERRA DI POTENZA NOMINALE 5,06 MWP E POTENZA DI IMMISSIONE 5,00 MW E RELATIVE OPERE CONNESSE NEL COMUNE DI CASTELFRANCO DI SOTTO – Conferenza dei Servizi.*

e. per conoscenza:

COMANDO LOGISTICO – Serv. Infrastrutture - V. le Università, 4 – 00185

ROMA

Riferimento: Foglio N° 18453 datato 30/06/2025 della 46<sup>a</sup> Brigata Aerea.

1. *L'intervento in epigrafe, quale descritto nella documentazione pervenuta con il foglio in riferimento, non interferisce né con sedimi/infrastrutture intestati a questa Forza Armata né con Servitù prediali o Militari (D.Lgs. 66/2010 art.10 320 e segg.) a loro servizio.*
2. *Pertanto Nulla Osta relativamente ai soli aspetti demaniali di interesse di questa F.A. all'esecuzione dell'intervento di cui sopra.*
3. *Per quanto attiene alle potenziali interferenze con l'attività di aeronavigazione si richiama la necessità di dover rispettare le disposizioni contenute nella circolare dello Stato Maggiore Difesa n° 146/394/4422 in data 09/08/2000 "Opere costituenti ostacolo alla navigazione aerea, segnaletica e rappresentazione cartografica", che, ai fini della sicurezza dei voli a bassa quota, impone obblighi con riferimento ad opere:*
  - *di tipo verticale con altezza dal piano di campagna uguale/superiore a 15 metri (60 metri nei centri abitati);*
  - *di tipo lineare con altezza dal piano di campagna uguale/superiore a 15 metri;*
  - *elettrodotti, a partire da 60 Kv;*
  - *piattaforme marine e relative sovrastrutture.**(Qualora non disponibile, la suddetta circolare potrà essere richiesta tramite mail aerosquadraregione1.utp@aeronautica.difesa.it).*

*d'ordine*  
**IL CAPO REPARTO f.f.**  
**SERVIZI TERRITORIALI E DI PRESIDIO**  
*(Gen. B. Luca BAIONE)*

M\_D API001 REG2025 0018453 20-06-2025



*Aeronautica Militare*  
*46<sup>a</sup> Brigata Aerea*

P.d.C.: Ten. Col. Arturo BUSCO – Tel. 6492541- 050928541  
Indirizzo Postale: Via Caduti di Kindu, 1 – 56121 Pisa  
PEI personale: [arturo.busco@aeronautica.difesa.it](mailto:arturo.busco@aeronautica.difesa.it)  
PEI EdO: [aerobrigata46.imp@aeronautica.difesa.it](mailto:aerobrigata46.imp@aeronautica.difesa.it)

AI **COMANDO SQUADRA AEREA - 1<sup>a</sup>**  
**REGIONE AEREA**  
**= MILANO =**

ALLEGATI: 1 (uno)

OGGETTO: Società CHABERTON SUNSCAPE ZEFIRO SOCIETA' A RESPONSABILITA' LIMITATA – Pratica Suap n° 177/2025 - Indizione della Conferenza dei Servizi decisoria (art. 14, c.2, legge 241/1990) in forma semplificata e in modalità asincrona (art. 14 bis legge 241/1990) - Realizzazione di opere necessarie alla connessione di impianto fotovoltaico.

e, per conoscenza:

COMUNE CASTELFRANCO DI SOTTO

= PISA =

Pec: [comune.castelfrancodisotto@postacert.toscana.it](mailto:comune.castelfrancodisotto@postacert.toscana.it)

Riferimento: fg prot. Reg. SUAP n° 177/2025 del 03/06/2025.

1. Con la PEC a riferimento, non nota a codesto Alto Comando e che ad ogni buon conto si allega in copia, è stata indetta dal Comune in conoscenza la Conferenza dei Servizi decisoria in forma semplificata e in modalità asincrona per le opere in oggetto. Per quanto di competenza, non si ravvisano interferenze di carattere operativo con immobili ed impianti di pertinenza della scrivente Brigata.
2. Il pdc rimane disponibile per ogni eventuale chiarimento ritenuto necessario.

**IL COMANDANTE**  
(Gen. B.A. Luca MAZZINI)



## Autorità di Bacino Distrettuale dell'Appennino Settentrionale

### Bacini idrografici della Toscana, della Liguria e dell'Umbria

Rif. Vs pec prot. 14964 del 30.06.2025  
Rif. Ns prot. n. 6383 del 30.06.2025

A Comune di Castelfranco di Sotto  
Sportelli Unici Integrati

PEC: [comune.castelfrancodisotto@postacert.toscana.it](mailto:comune.castelfrancodisotto@postacert.toscana.it)

**Oggetto: [177/2025] CdS relativa all'istanza PAS per realizzazione impianto fotovoltaico denominato "Zefiro" in Comune di Castelfranco di Sotto (PI) – Richiedente: Chaberton Suscape Zefiro srl – Contributo istruttorio**

Con riferimento alla Vs nota del 30 giugno 2025 relativa al procedimento in oggetto;

Rilevato che l'intervento in oggetto, prevede la realizzazione di nuovo impianto fotovoltaico a terra e relative opere di connessione alla rete elettrica nazionale.

Si evidenzia che gli interventi devono essere realizzati nel rispetto dei quadri conoscitivi e dei condizionamenti contenuti nei Piani di bacino, consultabili sul sito <https://www.appenninosettentrionale.it/it/>, di seguito elencati:

- Piano di Gestione del rischio di Alluvioni 2021 - 2027 del Distretto idrografico dell'Appennino Settentrionale (**PGRA**), approvato con D.P.C.M. 1° dicembre 2022;
- Piano di Gestione delle Acque 2021 – 2027 del Distretto idrografico dell'Appennino Settentrionale (**PGA**), approvato con D.P.C.M 7 giugno 2023.
- Piano di Bacino stralcio Assetto Idrogeologico del distretto idrografico dell'Appennino settentrionale per la gestione del rischio da dissesti di natura geomorfologica (PAI dissesti) adottato dal Comitato Istituzionale con delibera n. 39 del 28 marzo 2024. In tale data il Comitato Istituzionale, con delibera n. 40, ha adottato anche le misure di salvaguardia del suddetto PAI dissesti; tali misure, efficaci dalla data di pubblicazione in G.U. (avvenuta l'08/04/2024) rimarranno in vigore fino all'approvazione definitiva del medesimo PAI dissesti, e comunque per un periodo non superiore a tre anni.

#### Per l'area di intervento si segnala quanto segue.

- Con riferimento al **PAI Dissesti**, si rileva che l'area di intervento risulta esterna alle aree classificate a pericolosità da frana elevata o molto elevata.
- Con riferimento al **PGRA**, si rileva che l'area oggetto di intervento interferisce con aree classificate a pericolosità da alluvione P2 in cui sono consentiti gli interventi attuati in condizione di gestione del rischio secondo le vigenti normative regionali.
- Con riferimento al **PGA**, si rimanda anche al Cruscotto di piano (<https://pdgadj.appenninosettentrionale.it/DSBhome/>) l'individuazione dei corpi idrici superficiali e sotterranei, i loro stato di qualità e gli obiettivi di qualità.

Si ricorda che per l'intervento in oggetto il PGA non prevede il parere di questo ente, ma dovrà essere assicurata l'adozione di tutti gli accorgimenti necessari, anche in fase di cantiere, al fine di evitare impatti nega-

LS/dl

Pag. 1 di 2

PEC: [protocollo@pec.appenninosettentrionale.it](mailto:protocollo@pec.appenninosettentrionale.it)  
[www.appenninosettentrionale.it](http://www.appenninosettentrionale.it)



Firenze – 50122 – Via de' Servi, 15 – tel. 055-26743  
Lucca – 55100 – Via Vittorio Veneto, 1 – tel. 0583-462241  
Sarzana – 19083 – Via A. Paci, 2 – tel. 0187-691135

tivi sui corpi idrici, deterioramento dello stato qualitativo o quantitativo degli stessi e mancato raggiungimento degli obiettivi di qualità.

Per ogni comunicazione o chiarimento è a vostra disposizione il [REDACTED] ([REDACTED]  
[REDACTED],mail: [REDACTED]

Cordiali saluti.

IL Dirigente  
Area Pianificazione Assetto Idrogeologico e Frane  
Geol. Lorenzo Sulli  
(firmato digitalmente)

AUTORITA' DI BACINO DISTRETTUALE DELL'APPENNINO SETTENTRIONALE  
Protocollo Partenza N. 7047/2025 del 17-07-2025  
Doc. Principale - Copia Del Documento Firmato Digitalmente

LS/dl

Pag. 2 di 2

PEC : [protocollo@pec.appenninosettentrionale.it](mailto:protocollo@pec.appenninosettentrionale.it)  
[www.appenninosettentrionale.it](http://www.appenninosettentrionale.it)



Firenze - 50122 - Via de' Servi, 15 - tel. 055-26743  
Lucca - 55100 - Via Vittorio Veneto, 1 - tel. 0583-462241  
Sarzana - 19083 - Via A. Paci, 2 - tel. 0187-691135

M\_D A62MITW REG2025 0010305 30-06-2025

**COMANDO MILITARE ESERCITO “TOSCANA”**PEI [cme\\_toscana@esercito.difesa.it](mailto:cme_toscana@esercito.difesa.it) – PEC [cme\\_toscana@postacert.difesa.it](mailto:cme_toscana@postacert.difesa.it)  
Indirizzo postale: Via Cavour, 49 – 50129 FirenzeProt.n. (vds. signature)  
Ind. cl. 4.2.10/3.38  
Allegati: //  
Annessi: //1° Lgt. Gennarino TORTI  
Tel. 1360257 - 055/2796257  
[suservmil@cmefi.esercito.difesa.it](mailto:suservmil@cmefi.esercito.difesa.it)

OGGETTO: pratica Suap n° 177/2025 - Indizione della Conferenza dei Servizi decisoria (art. 14, c.2, legge 241/1990) in forma semplificata e in modalità asincrona (art. 14 bis legge 241/1990) - Realizzazione di opere necessarie alla connessione di impianto fotovoltaico.

A COMUNE DI CASTELFRANCO DI SOTTO CASTELFRANCO DI SOTTO  
*comune.castelfrancodisotto@postacert.toscana.it*

e, per conoscenza

COMANDO FORZE OPERATIVE NORD  
Area TerritorialePADOVA

^^^^^^^^^^

Riferimento e-mail in data 03 giugno 2025 di COMUNE DI CASTELFRANCO DI SOTTO (non a tutti).

^^^^^^^^^^

1. Con il foglio cui si fa riferimento è stata inoltrata a questo Comando Militare Esercito “Toscana” istanza volta ad ottenere il parere militare per l’opera in oggetto.
2. In merito, è stata esaminata la documentazione progettuale annessa alla medesima istanza (relazione tecnica e planimetrie) ed acquisito il parere del competente Organo Tecnico di Forza Armata.
3. Verificato che l’opera in argomento non interferisce, per gli aspetti demaniali, né con le infrastrutture militari dell’Esercito Italiano, né con altri elementi di pertinenza, si esprime **NULLA CONTRO** alla sua realizzazione.

IL COMANDANTE  
(Gen. B. Michele VICARI)



**REGIONE TOSCANA**  
Giunta Regionale

**Direzione**  
**Difesa del Suolo e Protezione Civile**  
**Settore Genio Civile Valdarno Inferiore**

**OGGETTO:** Società CHABERTON SUNSCAPE ZEFIRO SOCIETA' A RESPONSABILITA' LIMITATA – Pratica Suap n° 177/2025 - Indizione della Conferenza dei Servizi decisoria (art. 14, c.2, legge 241/1990) in forma semplificata e in modalità asincrona (art. 14 bis legge 241/1990) - Realizzazione di opere necessarie alla connessione di impianto fotovoltaico.

Parere

Comune di Castelfranco di Sotto  
Sportello Unico delle Attività Produttive  
c.a Dott. Alessandro Piazza

In riferimento alla trasmissione documentazione integrativa della conferenza dei servizi in oggetto, acquisita al protocollo regionale con n. Prot. 0741732 del 18/09/2025, si comunicano di seguito gli esiti dell'istruttoria eseguita sulla documentazione progettuale allegata alla Vostra nota.

In relazione alla competenze dell'Ufficio Autorizzazioni e Concessioni Suolo ai sensi della normativa di settore (R.D. 523/1904, L.R. 41/2018, DPGR 42/R/2018 e DPGR 60/R/2018) relativa alle integrazioni richieste dallo scrivente Settore con nota n. prot. 0463297 del 18/06/2025 si esprime sostanzialmente un parere positivo in relazione agli aspetti di competenza di questo Settore (utilizzo demanio idrico e rilascio autorizzazione idraulica ai sensi del R.D. 523/1904 L.R.80/2015 e della L.R.41/2018), subordinando il rilascio della concessione/autorizzazione idraulica, ed in particolare riguardo l'attraversamento del corso d'acqua del canale centrale con due cavidotti elettrici interrati, alla presentazione della relativa istanza tramite il portale regionale Sidit front-end. Parimenti all'istanza di autorizzazione delle recinzioni che dovranno essere poste oltre i 4 m dal ciglio di sponda ed ogni altra interferenza con i corsi d'acqua e relative pertinenze (fasce dei 4 e dei 10 m, ex LR 41/2018), con le aree del demanio idrico e con opere, argini, o altre opere idrauliche presenti nell'area.

Infine si ricorda che, per gli interventi di pulizia dei moduli fotovoltaici, l'eventuale utilizzo di acque pubbliche superficiali o sotterranee è subordinato ad autorizzazione da parte dello scrivente Settore.

Distinti saluti

Il DIRIGENTE  
Ing. Enzo Di Carlo

Referenti istruttoria: I. Chirizzi – M. Rossi  
Titolari di incarico E.Q.: S. Menci - M.Daddi

56121 loc. Ospedaletto -Pisa, Via Emilia 448  
Tel. 055/4387416 Fax 050/772403  
pec: regionetoscana@postacert.toscana.it

57125 Livorno, Via A. Nardini D.M., 31  
Tel. 055/4387090 Fax 0586800089  
C.F. - P.I.: 01386030488



energy to inspire the world

MASSA, 04 giugno 2025  
Prot. MASSA/415/2025

NS. RIF.: EAM100893

Trasmesso a mezzo PEC

Spett.

**Comune di Castelfranco di Sotto**

Piazza Remo Bertoncini n°1

56022 Castelfranco di Sotto (PI)

[comune.castelfrancodisotto@postacert.toscana.it](mailto:comune.castelfrancodisotto@postacert.toscana.it)

p.c.

Dott. Alessandro Piazza

[suap@comune.castelfranco.pi.it](mailto:suap@comune.castelfranco.pi.it)

**OGGETTO: Movimento Conferenza di Servizi, Relativo a pratica Sporvic n.: 177/2025**

Con riferimento alla Vostre note in oggetto, Vi comunichiamo che, sulla base della documentazione progettuale da Voi inoltrata, è emerso che le opere ed i lavori di che trattasi

**NON INTERFERISCONO**

con impianti di proprietà della scrivente Società.

Ad ogni buon fine, in considerazione della peculiare attività svolta dalla scrivente Società, inerente il trasporto del gas naturale ad alta pressione, è necessario, qualora venissero apportate modifiche o varianti al progetto analizzato, che la scrivente Società venga nuovamente interessata affinché possa valutare eventuali interferenze del nuovo progetto con i propri impianti in esercizio.

Si evidenzia, infine, che in prossimità degli esistenti gasdotti nessun lavoro potrà essere intrapreso senza una preventiva autorizzazione della scrivente Società e che, in difetto, Vi riterremo responsabili di ogni e qualsiasi danno possa derivare al metanodotto, a persone e/o a cose.

Ci preme darVi evidenza al ns. impegno per lo sviluppo di tecnologie digitali che consentono ad aziende e privati di verificare in automatico la presenza di infrastrutture nelle zone in cui hanno intenzione di eseguire lavori e/o svolgere attività "sensibili" collegandosi alla piattaforma gratuita "GRIDFINDER" al sito <https://gridfinder.snam.it>.

Distinti Saluti.



**Snam Rete Gas S.p.A.**  
Centro di Massa  
Via Dorsale, 50  
54100 Massa (MS)  
Tel: 0585 091120 (emergenza 24 ore su 24)  
Mail: [centromassa@snam.it](mailto:centromassa@snam.it)  
PEC [centromassa@pec.snam.it](mailto:centromassa@pec.snam.it)  
[www.snam.it](http://www.snam.it)

**Snam Rete Gas S.p.A.**  
Sede legale: San Donato Milanese (MI), Piazza Santa Barbara, 7  
Capitale sociale Euro 1.200.000.000 i.v.  
Codice Fiscale e iscrizione al Registro Imprese della CCIAA di Milano, Monza Brianza, Lodi n. 10238291008  
R.E.A. Milano n. 1964271, Partita IVA n. 10238291008  
Società soggetta all'attività di direzione e coordinamento di snam S.p.A.  
Società con unico socio



## *Ministero dell'Interno*

**DIPARTIMENTO DEI VIGILI DEL FUOCO DEL SOCCORSO PUBBLICO E DELLA DIFESA CIVILE**

*Comando Vigili del Fuoco Pisa*

A Comune di Castelfranco di Sotto

**Oggetto:** Società CHABERTON SUNSCAPE ZEFIRO SOCIETA' A RESPONSABILITA' LIMITATA – Pratica Suap n° 177/2025 - Indizione della Conferenza dei Servizi decisoria (art. 14, c.2, legge 241/1990) in forma semplificata e in modalità asincrona (art. 14 bis legge 241/1990) - Realizzazione di opere necessarie alla connessione di impianto fotovoltaico. Riscontro.

In relazione alla comunicazione pari oggetto assunta al protocollo di questo comando al n. 7634 del 03/06/2025, esaminata la documentazione, si comunica che non risulta presente documentazione relativa a procedimenti di prevenzione incendi. Qualora l'installazione dell'impianto fotovoltaico in parola sia corredata da elementi che rientrino fra le attività soggette ai controlli di individuate dall'allegato 1 del D.P.R. 151/11 (quali ad esempio: *attività 48: macchine elettriche fisse con presenza di liquidi isolanti combustibili in quantitativi superiori a 1 m<sup>3</sup>, attività 49: Gruppi per la produzione di energia elettrica sussidiaria con motori endotermici ed impianti di cogenerazione di potenza complessiva superiore a 25 kW*), si ricorda che è necessaria la presentazione presso lo scrivente Comando delle istanze di cui agli artt. 3 e 4 del D.P.R. 151/11 nei tempi e modi indicati dal D.M. 07/08/2012.

Tutto ciò premesso, ai fini del regolare svolgimento delle lavorazioni all'interno dell'insediamento di cui trattasi, si richiamano gli obblighi, a carico del responsabile dell'attività (o eventuale suo delegato nelle forme previste dalla legge):

- dei vincoli connessi con l'esercizio dell'attività di cui all'art. 6 del DPR 151/2011 e/o delle norme di sicurezza di cui al D.Lgs. 81/2008, D.M. 02/09/2021, D.M. 03/09/2021 per quanto applicabili;
- dell'adozione delle normali cautele e degli accorgimenti necessari ad evitare l'insorgenza di situazioni di pericolo per l'incolumità delle persone;

Cordiali saluti.

L'Istruttore Tecnico  
DV. Ing. Giorgio CIAPPEI  
*firmato in modalità digitale*

IL COMANDANTE  
Ing. Nicola CIANNELLI  
*firmato e trasmesso in modalità digitale*

---

**POSTA CERTIFICATA: I: POSTA CERTIFICATA: Prot.N.0014964/2025 -  
MOVIMENTO INOLTRO INTEGRAZIONI AL BO ENTE TERZO (RFC239),  
RELATIVO A PRATICA SPORVIC N.: 177/2025**

**Mittente:** fiber.network.centro@pec.fastweb.it  
**Destinatari:** comune.castelfrancodisotto@postacert.toscana.it  
**Inviato il:** 01/07/2025 16.03.45  
**Posizione:** Casella PEC Castelfranco di Sotto/Posta in ingresso

---

Messaggio di posta certificata

Buongiorno

nell'area d'intervento non siamo presenti.

Cordiali Saluti

Fastweb

Da:

Per conto di:

comune.castelfrancodisotto@postacert.toscana.it

<

posta-certificata@sicurezzapostale.it

>

Inviato:

lunedì 30 giugno 2025 08:04

A:

fastweb@pec.fastweb.it

;

fibercopspa@pec.fibercop.it

;

prevenzione.uslcentro@postacert.toscana.it

Oggetto:

POSTA CERTIFICATA: Prot.N.0014964/2025 - MOVIMENTO INOLTRO INTEGRAZIONI AL BO ENTE TERZO (RFC239), RELATIVO A PRATICA SPORVIC N.: 177/2025

Messaggio di posta certificata

Il giorno 30/06/2025 alle ore 08:03:58 (+0200) il messaggio

"Prot.N.0014964/2025 - MOVIMENTO INOLTRO INTEGRAZIONI AL BO ENTE TERZO (RFC239), RELATIVO A PRATICA SPORVIC N.: 177/2025" è stato inviato da "

comune.castelfrancodisotto@postacert.toscana.it

"

indirizzato a:

fastweb@pec.fastweb.it

fibercopspa@pec.fibercop.it

prevenzione.uslcentro@postacert.toscana.it

Il messaggio originale è incluso in allegato.

Identificativo messaggio:

opec21210.20250630080358.28636.47.1.181@sicurezza postale.it

=== LISTA DEGLI ALLEGATI ===

image009.png ( )

---

**POSTA CERTIFICATA: Invio del protocollo numero 0170316: RISPOSTA A:  
Movimento Conferenza di Servizi, Relativo a pratica Sporvic n.: 177/2025**

**Mittente:** openfiber.permessi.toscana@pec.openfiber.it  
**Destinatari:** comune.castelfrancodisotto@postacert.toscana.it  
**Inviato il:** 06/06/2025 12.23.03  
**Posizione:** Casella PEC Castelfranco di Sotto/Posta in ingresso

---

Spett.le Ente,

in merito a quanto in oggetto si segnala che nell'area indicata non è presente  
infrastruttura della Scrivente.

Cordiali saluti

Open Fiber S.p.a.

28/07/25, 17:30

Ricevuta di avvenuta consegna

**Realizzazione, da parte di e-Distribuzione S.p.A., di una linea elettrica a 15 kV in cavo sotterraneo ad elica e installazione di nuovo sostegno ottagonale in acciaio tipo 14H per la connessione di nuova cabina di consegna MT alla linea area MT esistente MEZZA COSTA, il tutto per la connessione di un impianto fotovoltaico a terra di potenza nominale 5,06 MWp e potenza di immissione 5,00 MW denominato "Zefiro" ubicato in agro di in agro di Castelfranco di Sotto (PI). Codici rintracciabilità e-Distribuzione nn. 456112108 e 456283133. Comunicazione ai sensi dell'art. 56, commi 1, 2 e 3 del D.Lgs. n. 259/2003 ss.mm. e ii.**

---

**Da** [posta-certificata@pec.aruba.it](mailto:posta-certificata@pec.aruba.it) <posta-certificata@pec.aruba.it>

**A** [chabertonsunscapezefiro@pec.sunscape.it](mailto:chabertonsunscapezefiro@pec.sunscape.it)  
<chabertonsunscapezefiro@pec.sunscape.it>

**Data** lunedì 28 luglio 2025 - 17:27

---

### Ricevuta di avvenuta consegna

Il giorno 28/07/2025 alle ore 17:27:50 (+0200) il messaggio "Realizzazione, da parte di e-Distribuzione S.p.A., di una linea elettrica a 15 kV in cavo sotterraneo ad elica e installazione di nuovo sostegno ottagonale in acciaio tipo 14H per la connessione di nuova cabina di consegna MT alla linea area MT esistente MEZZA COSTA, il tutto per la connessione di un impianto fotovoltaico a terra di potenza nominale 5,06 MWp e potenza di immissione 5,00 MW denominato "Zefiro" ubicato in agro di in agro di Castelfranco di Sotto (PI). Codici rintracciabilità e-Distribuzione nn. 456112108 e 456283133. Comunicazione ai sensi dell'art. 56, commi 1, 2 e 3 del D.Lgs. n. 259/2003 ss.mm. e ii." proveniente da "chabertonsunscapezefiro@pec.sunscape.it" ed indirizzato a "dgst.div08@pec.mimit.gov.it" è stato consegnato nella casella di destinazione.  
Identificativo messaggio: jpec12010.20250728172744.69232.58.1.1@pec.aruba.it

---

### Delivery pec notification

On 28/07/2025 at 17:27:50 (+0200) the message "Realizzazione, da parte di e-Distribuzione S.p.A., di una linea elettrica a 15 kV in cavo sotterraneo ad elica e installazione di nuovo sostegno ottagonale in acciaio tipo 14H per la connessione di nuova cabina di consegna MT alla linea area MT esistente MEZZA COSTA, il tutto per la connessione di un impianto fotovoltaico a terra di potenza nominale 5,06 MWp e potenza di immissione 5,00 MW denominato "Zefiro" ubicato in agro di in agro di Castelfranco di Sotto (PI). Codici rintracciabilità e-Distribuzione nn. 456112108 e 456283133. Comunicazione ai sensi dell'art. 56, commi 1, 2 e 3 del D.Lgs. n. 259/2003 ss.mm. e ii." from "chabertonsunscapezefiro@pec.sunscape.it" and addressed to "dgst.div08@pec.mimit.gov.it" was successfully delivered to the destination mailbox.  
Message identifier: jpec12010.20250728172744.69232.58.1.1@pec.aruba.it

---

dati-cert.xml  
post-cert.eml  
smime.p7s



Chaberton Sunscape Zefiro S.r.l.  
Corso Europa 15, 20122 Milano (MI)  
Capitale Sociale Euro 10.000,00 i.v.  
P. IVA: 14032820962 – REA n. MI – 2757532  
Società con Socio Unico  
PEC: chabertonsunscapezefiro@pec.sunscape.it

Spett.le  
**Ministero delle Imprese e del Made in Italy,  
Ispettorato Toscana**  
Via Pellicceria, 3 - 50123 Firenze  
PEC: [dgst.div08@pec.mimit.gov.it](mailto:dgst.div08@pec.mimit.gov.it)

E p.c.  
**Comune di Castelfranco di Sotto**  
Piazza Remo Bertoncini 1,  
56022, Castelfranco di Sotto (PI)  
PEC: [comune.castelfrancodisotto@postacert.toscana.it](mailto:comune.castelfrancodisotto@postacert.toscana.it)

**e-Distribuzione S.p.A.**  
Via Domenico Cimarosa, 4  
00198 Roma (RM)  
PEC: [e-distribuzione@pec.e-distribuzione.it](mailto:e-distribuzione@pec.e-distribuzione.it)

Prot. N. 25D008-O-003

del 28/07/2025

**Oggetto:** Realizzazione, da parte di e-Distribuzione S.p.A., di una linea elettrica a 15 kV in cavo sotterraneo ad elica e installazione di nuovo sostegno ottagonale in acciaio tipo 14H per la connessione di nuova cabina di consegna MT alla linea area MT esistente MEZZA COSTA, il tutto per la connessione di un impianto fotovoltaico a terra di potenza nominale 5,06 MWp e potenza di immissione 5,00 MW denominato "Zefiro" ubicato in agro di in agro di Castelfranco di Sotto (PI).

**Codici rintracciabilità e-Distribuzione nn. 456112108 e 456283133.**

**Comunicazione ai sensi dell'art. 56, commi 1, 2 e 3 del D.Lgs. n. 259/2003 ss.mm. e ii.**

In riferimento alla pratica in oggetto,

#### PREMESSO CHE

- a) Ai sensi della Delibera 281/05 dell'AEEG – Autorità per l'Energia Elettrica e il Gas, la Scrivente cura in norma e per conto di e-distribuzione S.p.A., tutti gli adempimenti connessi al procedimento autorizzativo di Procedura Abilitativa Semplificata (PAS) ai sensi dell'art. 8 del D. Lgs. n. 190/2024, giusta istanza presentata al Comune di Castelfranco di Sotto (PI) con prot. n. 1255 del 27/05/2025,



pratica SUAP n. 177/2025, codice identificativo pratica: 14032820962-27052025-1314, per la realizzazione di un impianto fotovoltaico a terra di potenza nominale 5,06 MWp e potenza di immissione 5,00 MW denominato "Zefiro" ubicato in agro di in agro di Castelfranco di Sotto (PI), e delle relative opere connesse e infrastrutture necessarie, il tutto come da oggetto.

- b) I titoli abilitativi vanno opportunamente configurati in relazione al responsabile dell'attività costruttiva e relativo esercizio, per cui, nel caso specifico, sarà in capo alla Scrivente il titolo abilitativo per la costruzione dell'impianto di produzione di energia rinnovabile e dell'impianto d'utenza e in capo al gestore di rete il titolo abilitativo per la costruzione dell'impianto di rete per la connessione e il suo successivo esercizio, in quanto lo stesso impianto di rete entrerà a far parte della rete di distribuzione nazionale e svolgerà funzione di pubblica utilità.
- c) l'impianto di rete per la connessione in oggetto è da considerarsi facente parte della rete di distribuzione del gestore e-distribuzione S.p.A., quindi lo stesso sarà utilizzato per l'attività di distribuzione dell'energia elettrica e continuerà ad essere esercito dal gestore della rete di distribuzione anche in caso di dismissione dell'impianto di produzione, pertanto il titolo abilitativo non potrà contenere obblighi di dismissioni e rimozioni dello stesso impianto di rete.

Tutto ciò premesso, la Scrivente

#### TRASMETTE

- Dichiarazione asseverata per condutture di energia elettrica ex art. 56 del D. Lgs. 259/2003 sottoscritta dal tecnico incaricato della progettazione degli interventi in oggetto e dal Legale Rappresentante della Società Proponente, Chaberton Sunscape Zefiro S.r.l.;
- Copia dei documenti di identità del Legale Rappresentante della Società Proponente, Chaberton Sunscape Zefiro S.r.l., e del Tecnico Incaricato della progettazione degli interventi in oggetto, Ing. Arcangelo Chisena;
- Copia del progetto definitivo in oggetto e della relativa validazione tecnica rilasciata da e-distribuzione S.p.A.;

L'occasione è gradita per porgere cordiali saluti.

Per qualsiasi chiarimento si prega di contattare la Scrivente ai seguenti indirizzi:

e-mail: [REDACTED]

tel.: [REDACTED]

Alla c.a.: Ing. Giancarlo Gentile

Bari, 28/07/2025

Il Legale Rappresentante

**Giancarlo Gentile**

A handwritten signature in black ink, appearing to read "Giancarlo Gentile", is written over a horizontal line.

**Dichiarazione asseverata per condutture di energia elettrica** <sup>(1)</sup>

ex Art. 56, comma 1, D.lgs. 01.08.2003 n. 259 e ss.mm.ii.

Il/La sottoscritto/a Ing. Arcangelo Chisena C.F. [REDACTED]  
 in qualità di <sup>(2)</sup> Tecnico Incaricato  
 n. Iscrizione Albo 2833 Prov. Taranto  
 con sede o residenza nel Comune di [REDACTED] ( [REDACTED] ) CAP [REDACTED]  
 in [REDACTED] n. [REDACTED]  
 tel. [REDACTED] PEC / e-mail [REDACTED]  
 in relazione alla  costruzione  spostamento  modifica di una o più condutture elettriche di seguito descritte <sup>(3)</sup>  
 di linea elettrica interrata a 15 kV in elica per la connessione di nuova cabina di consegna MT a linea area esistente Mezza Costa  
 in Via Aiale SNC  
 nell/i comune/i di Castelfranco di Sotto (PI), catasto terreni, foglio 41, particella 676.

consapevole delle sanzioni penali, nel caso di falsità in atti e dichiarazioni mendaci, previste dall'art. 76 del D.P.R. 28 dicembre 2000, n. 445 e dall'art. 481 e 489 C.P.,

**DICHIARA**

- ai sensi e per gli effetti dell'articolo 56, comma 1, D.lgs. 01.08.2003 n. 259 e ss.mm.ii., che le condutture elettriche descritte sono state progettate secondo gli elaborati allegati che sono parte integrante della presente dichiarazione;
- che le stesse risultano
  - interferire  non interferire geometricamente reti di comunicazione elettronica esistenti;
- che negli attraversamenti, parallelismi o avvicinamenti con linee di telecomunicazione, la sezione costruttiva è stata progettata o sarà adeguata in fase esecutiva in modo da assicurare il rispetto delle prescrizioni contenute nelle norme vigenti in materia di distanze di rispetto e protezioni reciproche;
- che la progettazione ha rispettato, ove applicabili in base alla tipologia di conduttura, le seguenti norme tecniche:
  - D.M. LL.PP. 21.03.1988, n. 449 - "Approvazione norme tecniche per progettazione, esecuzione ed esercizio linee elettriche esterne";
  - D.M. LL.PP. 16.01.1991, n. 1260 - "Aggiornamento norme tecniche per progettazione, esecuzione, esercizio linee elettriche esterne";
  - D.M. LL.PP. 05.08.1998 - "Aggiornamento norme tecniche per progettazione, esecuzione ed esercizio delle linee elettriche esterne";
  - Circolare Ministero P.T. 25.05.1972, n. LCI/67842/Fa - "Norme riguardanti le distanze di rispetto tra i cavi TT e i dispersori di terra degli impianti elettrici con tensioni di esercizio minore di 100 kV";
  - Norma CEI 11-17 ed. luglio 2006, fascicolo 8402; "Impianti di produzione, trasporto e distribuzione di energia elettrica - linee in cavo"
  - Norme CEI 103-6 ed. dicembre 1997, fascicolo 4091 - "Protezione delle linee di telecomunicazioni dagli effetti dell'induzione elettromagnetica provocata dalle linee elettriche vicine in caso di guasto".

**ALLEGA**

- la relazione tecnica dettagliata in formato elettronico e firmata digitalmente <sup>(4)</sup>
- le tavole seguenti in formato elettronico e firmate digitalmente: <sup>(5)</sup>
- la segnalazione dei cavi di telecomunicazioni fornita dalla/e società di gestione dei servizi presente/i sul territorio <sup>(6)</sup>
- la copia del proprio documento di identità in corso di validità
- originale o copia conforme all'originale dell'atto di sottomissione previsto ai sensi dell'art. 120 del R.D. 1775/1933;
- \_\_\_\_\_

Il/La sottoscritto/a inoltre è consapevole che:

- il Ministero delle Imprese e del Made in Italy può svolgere attività di vigilanza e controllo sugli impianti, tale attività è oggetto di rivalsa delle spese sostenute in conto terzi ai sensi e per gli effetti dell'art. 56, comma 7 del D.Lgs. 259/2003 e del DM 15 febbraio 2006;
- dovrà comunicare tempestivamente l'avvio dei lavori di realizzazione delle condutture in argomento, ovvero comunica che i lavori inizieranno il \_\_\_\_\_ ed indica quale referente \_\_\_\_\_ disponibile ai recapiti \_\_\_\_\_;
- dovrà comunicare tempestivamente la conclusione dei lavori di realizzazione delle condutture elettriche in parola.

Castelfranco di Sotto (PI) li, 28/07/2025

( Documento sottoscritto con firma digitale ai sensi del d.lgs 82/2005 e s.m.i.  
o con firma autografa con allegato il documento d'identità in corso di validità )

**Sottoscrizione dei soggetti di cui ai commi 1 e 2 dell'art. 56 del D.Lgs. n. 259/2003 ss.mm. e ii.**

Il/La sottoscritto/a Giancarlo Gentile nato/a a: [REDACTED] ( [REDACTED] ) il [REDACTED]  
C.F. [REDACTED] in qualità di legale rappresentante o procuratore speciale munito di appositi poteri  
della Società/Amministrazione proponente Chaberton Sunscape Zefiro S.r.l. con P.IVA 14032820962 e C.F.  
14032820962 tel./cell. [REDACTED] email [REDACTED] PEC  
chabertonsunscapezefiro@pec.sunscape.it sottoscrive la DICHIARAZIONE ASSEVERATA di cui ai commi 1 e 2 dell'art. 56  
del D.Lgs. n. 259/2003 ss.mm. e ii.

**Sottoscrizione firmata digitalmente  
dal legale rappresentante**

28/07/25, 17:33

Ricevuta di avvenuta consegna

**Realizzazione, da parte di e-Distribuzione S.p.A., di una linea elettrica a 15 kV in cavo sotterraneo ad elica e installazione di nuovo sostegno ottagonale in acciaio tipo 14H per la connessione di nuova cabina di consegna MT alla linea area MT esistente MEZZA COSTA, il tutto per la connessione di un impianto fotovoltaico a terra di potenza nominale 5,06 MWp e potenza di immissione 5,00 MW denominato "Zefiro" ubicato in agro di in agro di Castelfranco di Sotto (PI). Codici rintracciabilità e-Distribuzione nn. 456112108 e 456283133. Nulla osta dell'authority mineraria ai sensi dell'articolo 120 del Regio Decreto 11 dicembre 1933, n. 1775, Testo unico delle disposizioni di legge sulle acque e impianti elettrici.**

---

**Da** [posta-certificata@pec.aruba.it](mailto:posta-certificata@pec.aruba.it) <posta-certificata@pec.aruba.it>

**A** [chabertonsunscapezefiro@pec.sunscape.it](mailto:chabertonsunscapezefiro@pec.sunscape.it)  
<chabertonsunscapezefiro@pec.sunscape.it>

**Data** lunedì 28 luglio 2025 - 17:32

---

### Ricevuta di avvenuta consegna




Il giorno 28/07/2025 alle ore 17:32:49 (+0200) il messaggio "Realizzazione, da parte di e-Distribuzione S.p.A., di una linea elettrica a 15 kV in cavo sotterraneo ad elica e installazione di nuovo sostegno ottagonale in acciaio tipo 14H per la connessione di nuova cabina di consegna MT alla linea area MT esistente MEZZA COSTA, il tutto per la connessione di un impianto fotovoltaico a terra di potenza nominale 5,06 MWp e potenza di immissione 5,00 MW denominato "Zefiro" ubicato in agro di in agro di Castelfranco di Sotto (PI). Codici rintracciabilità e-Distribuzione nn. 456112108 e 456283133. Nulla osta dell'authority mineraria ai sensi dell'articolo 120 del Regio Decreto 11 dicembre 1933, n. 1775, Testo unico delle disposizioni di legge sulle acque e impianti elettrici." proveniente da "chabertonsunscapezefiro@pec.sunscape.it" ed indirizzato a "unmig.roma@pec.mase.gov.it" è stato consegnato nella casella di destinazione.  
Identificativo messaggio: jpec12010.20250728173243.29024.54.1.1@pec.aruba.it

---

### Delivery pec notification

On 28/07/2025 at 17:32:49 (+0200) the message "Realizzazione, da parte di e-Distribuzione S.p.A., di una linea elettrica a 15 kV in cavo sotterraneo ad elica e installazione di nuovo sostegno ottagonale in acciaio tipo 14H per la connessione di nuova cabina di consegna MT alla linea area MT esistente MEZZA COSTA, il tutto per la connessione di un impianto fotovoltaico a terra di potenza nominale 5,06 MWp e potenza di immissione 5,00 MW denominato "Zefiro" ubicato in agro di in agro di Castelfranco di Sotto (PI). Codici rintracciabilità e-Distribuzione nn. 456112108 e 456283133. Nulla osta dell'authority mineraria ai sensi dell'articolo 120 del Regio Decreto 11 dicembre 1933, n. 1775, Testo unico delle disposizioni di legge sulle acque e impianti elettrici." from "chabertonsunscapezefiro@pec.sunscape.it" and addressed to "unmig.roma@pec.mase.gov.it" was successfully delivered to the destination mailbox.  
Message identifier: jpec12010.20250728173243.29024.54.1.1@pec.aruba.it

---

 daticert.xml  
 postacert.eml  
 smime.p7s



Chaberton Sunscape Zefiro S.r.l.  
Corso Europa 15, 20122 Milano (MI)  
Capitale Sociale Euro 10.000,00 i.v.  
P. IVA: 14032820962 – REA n. MI – 2757532  
Società con Socio Unico  
PEC: chabertonsunscapezefiro@pec.sunscape.it

Spett.le  
**Ministero dell’Ambiente e della Sicurezza Energetica**  
**Sezione UNMIG dell’Italia Centrale**  
Divisione VII  
Via Cristoforo Colombo, 44 – 00147 Roma  
PEC: [unmig.roma@pec.mase.gov.it](mailto:unmig.roma@pec.mase.gov.it)

E p.c.  
**Comune di Castelfranco di Sotto**  
Piazza Remo Bertoncini 1,  
56022, Castelfranco di Sotto (PI)  
PEC: [comune.castelfrancodisotto@postacert.toscana.it](mailto:comune.castelfrancodisotto@postacert.toscana.it)

**e-Distribuzione S.p.A.**  
Via Domenico Cimarosa, 4  
00198 Roma (RM)  
PEC: [e-distribuzione@pec.e-distribuzione.it](mailto:e-distribuzione@pec.e-distribuzione.it)

Prot. N. 25D008-O-004

del 28/07/2025

**Oggetto:** Realizzazione, da parte di e-Distribuzione S.p.A., di una linea elettrica a 15 kV in cavo sotterraneo ad elica e installazione di nuovo sostegno ottagonale in acciaio tipo 14H per la connessione di nuova cabina di consegna MT alla linea area MT esistente MEZZA COSTA, il tutto per la connessione di un impianto fotovoltaico a terra di potenza nominale 5,06 MWp e potenza di immissione 5,00 MW denominato "Zefiro" ubicato in agro di in agro di Castelfranco di Sotto (PI).

**Codici rintracciabilità e-Distribuzione nn. 456112108 e 456283133.**

**Nulla osta dell’autorità mineraria ai sensi dell’articolo 120 del Regio Decreto 11 dicembre 1933, n. 1775, Testo unico delle disposizioni di legge sulle acque e impianti elettrici.**

In riferimento alla pratica in oggetto,

**PREMESSO CHE**

- a) Ai sensi della Delibera 281/05 dell’AEEG – Autorità per l’Energia Elettrica e il Gas, la Scrivente cura in norma e per conto di e-distribuzione S.p.A., tutti gli adempimenti connessi al procedimento autorizzativo di Procedura Abilitativa Semplificata (PAS) ai sensi dell’art. 8 del D. Lgs. n. 190/2024,



giusta istanza presentata al Comune di Castelfranco di Sotto (PI) con prot. n. 1255 del 27/05/2025, pratica SUAP n. 177/2025, codice identificativo pratica: 14032820962-27052025-1314, per la realizzazione di un impianto fotovoltaico a terra di potenza nominale 5,06 MWp e potenza di immissione 5,00 MW denominato "Zefiro" ubicato in agro di in agro di Castelfranco di Sotto (PI), e delle relative opere connesse e infrastrutture necessarie, il tutto come da oggetto.

- b) I titoli abilitativi vanno opportunamente configurati in relazione al responsabile dell'attività costruttiva e relativo esercizio, per cui, nel caso specifico, sarà in capo alla Scrivente il titolo abilitativo per la costruzione dell'impianto di produzione di energia rinnovabile e dell'impianto d'utenza e in capo al gestore di rete il titolo abilitativo per la costruzione dell'impianto di rete per la connessione e il suo successivo esercizio, in quanto lo stesso impianto di rete entrerà a far parte della rete di distribuzione nazionale e svolgerà funzione di pubblica utilità.
- c) l'impianto di rete per la connessione in oggetto è da considerarsi facente parte della rete di distribuzione del gestore e-distribuzione S.p.A., quindi lo stesso sarà utilizzato per l'attività di distribuzione dell'energia elettrica e continuerà ad essere esercito dal gestore della rete di distribuzione anche in caso di dismissione dell'impianto di produzione, pertanto il titolo abilitativo non potrà contenere obblighi di dismissioni e rimozioni dello stesso impianto di rete.
- d) la Direttiva Direttoriale 11 giugno 2012 del Direttore Generale delle risorse minerarie ed energetiche del Ministero dello Sviluppo Economico ha previsto la semplificazione delle procedure per il rilascio del Nulla osta dell'autorità mineraria ai sensi dell'articolo 120 del Regio Decreto 11 dicembre 1933, n. 1775.

Tutto ciò premesso, la Scrivente

#### TRASMETTE

- Dichiarazione di non interferenza con le attività minerarie sottoscritta dal progettista degli interventi in oggetto, Ing. Arcangelo Chisena;
- Copia dei documenti di identità del Legale Rappresentante della Società Proponente, Chaberton Sunscape Zefiro S.r.l., e del Tecnico Incaricato della progettazione degli interventi in oggetto, Ing. Arcangelo Chisena;
- Copia del progetto definitivo in oggetto e della relativa validazione tecnica rilasciata da e-distribuzione S.p.A.;

L'occasione è gradita per porgere cordiali saluti.

Per qualsiasi chiarimento si prega di contattare la Scrivente ai seguenti indirizzi:

e-mail: [REDACTED]

tel.: [REDACTED]

Alla c.a.: Ing. Giancarlo Gentile

Bari, 28/07/2025

Il Legale Rappresentante

**Giancarlo Gentile**

A handwritten signature in black ink, appearing to read "Giancarlo Gentile", written over a horizontal line.

## DICHIARAZIONE DI NON INTERFERENZA CON ATTIVITÀ MINERARIE

Oggetto : Nulla osta dell'autorità mineraria ai sensi dell'articolo 120 del Regio Decreto 11 dicembre 1933, n. 1775, Testo unico delle disposizioni di legge sulle acque e impianti elettrici. Progetto: *Realizzazione, da parte di e-Distribuzione S.p.A., di una linea elettrica a 15 kV in cavo sotterraneo ad elica e installazione di nuovo sostegno ottagonale in acciaio tipo 14H per la connessione di nuova cabina di consegna MT alla linea area MT esistente MEZZA COSTA, il tutto per la connessione di un impianto fotovoltaico a terra di potenza nominale 5,06 MWp e potenza di immissione 5,00 MW denominato "Zefiro" ubicato in agro di in agro di Castelfranco di Sotto (PI).*  
Titolare: *e-Distribuzione S.p.A.*

Premesso che la Direttiva Direttoriale 11 giugno 2012 del Direttore Generale delle risorse minerarie ed energetiche del Ministero dello sviluppo economico ha previsto la semplificazione delle procedure per il rilascio del Nulla osta dell'autorità mineraria ai sensi dell'articolo 120 del Regio Decreto 11 dicembre 1933, n. 1775.

Il sottoscritto Ing. Arcangelo Chisena, progettista dell'impianto indicato in oggetto, dichiara di aver eseguito le verifiche di non interferenza con opere minerarie per ricerca, coltivazione e stoccaggio di idrocarburi, attraverso le informazioni disponibili nel sito internet del Ministero dell'ambiente e della sicurezza energetica – Direzione generale infrastrutture sicurezza (IS) alla pagina <https://unmig.mite.gov.it/altre-attivita/nulla-osta-minerario-per-linee-elettriche-e-impianti> alla data del 28/07/2025 e di non aver rilevato alcuna interferenza con titoli minerari vigenti.

La verifica è stata effettuata per i punti di ubicazione delle strutture e delle linee elettriche di collegamento riportati nel seguente elenco di coordinate geografiche in formato WGS84.

n.	Latitudine N	Longitudine E Greenwich
[1]	43°42'32.0"N	10°45'06.1"E

Secondo quanto previsto dalla Direttiva Direttoriale 11 giugno 2012, la presente dichiarazione di insussistenza di interferenze, equivale a pronuncia positiva da parte dell'amministrazione mineraria prevista dall'articolo 120 del Regio Decreto 1775/1993.

*Castelfranco di Sotto, 28/07/2025*

IL PROGETTISTA  
*Ing. Arcangelo Chisena*

**Procedura Abilitativa Semplificata (PAS) di impianto fotovoltaico a terra, potenza 1000 kWp, da realizzarsi in area idonea in agro del Comune di Capannori - Lucca.**

Si comunica che la Società ELLITTICA SRL

PEC: [ellitticasrl@pec.it](mailto:ellitticasrl@pec.it)

**P.IVA: 02556410971**

Sede: Viale Montegrappa n. 306 – 59100 Prato (PO)

con Prot. n. 21684 e 21690 del 02.04./2025, successiva integrazione del 08.05.2025 prot. n. 29439 ed ulteriore integrazione del 04/09/2025 prot. n. 56590/2025 - ha depositato tutta la documentazione e le integrazioni richieste per la realizzazione di un impianto fotovoltaico, con moduli a terra, della potenza di 1000 kWp, da realizzarsi a Capannori (LU) in Via Traversa di Parezzana, in area idonea all'installazione del fotovoltaico ai sensi dell'art. 20 comma 8 D.Lgs 199/2021 (aree agricole che distano meno di 500 mt da aree a destinazione industriale artigianale-commerciale), su terreni identificati al Foglio 87 mappale 16, 17, 74. Tutta la documentazione inerente al procedimento PAS è a disposizione presso gli uffici della scrivente Società e presso l'Ufficio Urbanistica del Comune di Capannori (LU).

A.L. ENERGIA SRL  
Via Lazio 17/a – 53045 Montepulciano (Siena)  
P.IVA 01617030521

**OGGETTO: Pubblicazione ai sensi dell'art. 6 comma 7-bis, del D.Lgs. n. 28/2011 e s.m.i. – Procedura Abilitativa Semplificata (PAS) per la realizzazione di un impianto fotovoltaico della potenza di 957,60 KWp nel Comune di Cortona (AR).**

Il sottoscritto Cesaroni Luca, nella qualità di Amministratore Unico e Legale Rappresentante della società A.L. Energia SRL, con sede in Montepulciano, via Lazio n. 17/a, C.F. e P.IVA 01617030521, iscritta al REA di Siena con n. SI – 222970 rende noto, ai sensi dell'art.6, comma 7 bis, del D.Lgs. n. 28/2011 e s.m.i., che la Procedura Abilitativa Semplificata (PAS) ex D.Lgs. 28/2011 s.m.i. presentata dalla scrivente società il 05-09-2025 e protocollata presso il Comune di Cortona (AR) in data 05-09-2025 al n. 29965, relativa alla realizzazione ed esercizio di un impianto fotovoltaico a terra con potenza di 957,60 KWp e relative opere di connessione, da installarsi in Comune di Cortona (AR), nella particella n. 72 del foglio n. 194, si è conclusa positivamente in data 06-10-2025, essendo decorsi i termini di legge dal deposito presso il Comune di Cortona senza che siano intervenuti dinieghi e/o richieste di integrazione.

Dal giorno della pubblicazione sul Bollettino Ufficiale della Regione Toscana decorrono i termini di impugnatura previsti per legge.

Tutta la documentazione inerente al procedimento PAS è a disposizione presso l'Ufficio Tecnico competente del Comune di Cortona in via Guelfa n. 38, oppure presso lo Studio Tecnico Manini a Torrita di Siena in via A. Gramsci n.3, ed in particolare gli allegati alla dichiarazione prodotta presso il Comune consistono in:

1. Lettera di trasmissione PAS inclusiva dei moduli, documenti ed elaborati previsti ex lege
  - Modello Pas
  - Procura Speciale
  - Lettera di Trasmissione
  - Modello soggetti coinvolti
  - Relazione Tecnica
  - Tavola\_1
  - Tavola\_2
  - Tavola\_3
  - Tavola\_4
  - Tavola\_5
  - Tavola\_6
  - Documentazione Fotografica
  - Dichiarazione MIMIT
  - Richiesta Nulla Osta Soprintendenza Archeologica (Prot. 24064 del 10-09-2025 – Soprintendenza Archeologica Belle Arti e Paesaggio per le Province di Siena, Grosseto e Arezzo)
  - Dichiarazione UNMIG
  - Relazione Geologica
  - Dichiarazione Esclusione VIA
  - Contratto Preliminare Notarile (R.G. n. 13374; R.P. n. 10099 del 25-07-2025 ad Arezzo)
  - Relazione Tecnica Agronomica
  - Diritti Comune
  - Dichiarazione legittima di disponibilità della superficie
  - Dichiarazione sostitutiva ai sensi art.46 e 47 di PGR n.445/2000
  - Cronoprogramma dei lavori
  - Relazione mitigazione
  - Dichiarazione percentuale area occupata dall'impianto
  - Dichiarazione impegno ripristino stato dei luoghi
  - Dichiarazione impegno ripristino infrastrutture

- Progetto accettato relativo all'impianto di rete ai fini della connessione dell'impianto di produzione:
  - 472288351\_Voltura Magi\_RP25T2333717
  - ACCETTAZIONE PREVENTIVO
  - CAB
  - Comunicazione\_Regolamento di esercizio POD IT001E125238122\_RP25T2774429
  - CT
  - Dichiarazione di non fare in proprio l'impianto
  - DPA
  - ENEL
  - PD
  - PG
  - QMT
  - RG
  - TICA\_loc\_Palazzi\_RP25T1221849

Montepulciano, 07-10-2025

Firmato

L'Amministratore Unico

Luca Cesaroni

**OGGETTO: AVVISO DI INTERVENUTO PERFEZIONAMENTO DEL TITOLO ABILITATIVO PAS PER LA REALIZZAZIONE DI UN IMPIANTO AGRIVOLTAICO E RELATIVE OPERE DI CONNESSIONE NEL COMUNE DI ROCCALBEGNA PER UNA POTENZA DI 990 KW**

**DITTA PROPONENTE:** Castore e Polluce Società Agricola Semplice

Piazza Spagna, 8

53036- Poggibonsi (SI)

P.IVA 04165410244

**TITOLO AUTORIZZATIVI:**

- PAS inviata al Comune di Roccalbegna (GR) in data 04/03/2025 e successivamente perfezionata con portale STAR: PAS IDENTIFICATIVO PRATICA: 04165410244-08052025-1005 in data 08/05/2025 per realizzazione impianto agrivoltaico e relative opere di connessione e cabine depositato presso il Comune di Roccalbegna;
- SCIA in variante alla PAS relative alle opere di connessione richieste per conto di E-distribuzione IDENTIFICATIVO PRATICA: 04165410244-23072025-1628 in data 23/07/2025;

**PERFEZIONAMENTO DEL TITOLO:**

30 giorni dalla data di presentazione della pratica SCIA in variante alla PAS IDENTIFICATIVO PRATICA: 04165410244-23072025-1628 in data 23/07/2025.


**TIPOLOGIA DI INTERVENTO:**

Realizzazione di nuovo impianto agrivoltaico a terreno con potenza 990 KW e relative opere di connessione, il tutto ubicato nel Comune di Roccalbegna (GR) in Località Poggio alle Lupaie.

**COLLOCAZIONE:**

CATASTO TERRENI E FABBRICATI – COMUNE DI ROCCALBEGNA (GR) FG-123 – MAPPALE 17 – FG. 133 – MAPPALI 18-19 (cabina)

POSIZIONE GEOGRAFICA: 42.73455, 11.45842

FIRMA  
AUTOGRAFA  


Permesso relativo alla realizzazione di un impianto fotovoltaico di potenza nominale pari a 9.999,64 kWp nel Comune di Campagnatico (GR) in località Cavallino ubicato catastalmente nel Foglio 89 Particelle 2, 3, 16, 21, 28, 29, 54, 66.

La società REVALUE PV 4 S.r.l., in data 03/07/2025 Prot. 6390 ha presentato presso il Comune di Campagnatico istanza di Procedura Abilitativa Semplificata (PAS) per l'impianto fotovoltaico in oggetto, consolidatasi con lettera del Comune Prot. 8086 del 14/08/2025 per l'Attestazione di decorso dei termini del procedimento pratica PAS. Si allega alla presente elenco elaborati di riepilogo istanza PAS.

Borgo San Dalmazzo, 09/10/2025

Firma

**REVALUE PV 4 S.R.L.**

Via Bergamo, 7  
20135 MILANO (MI)

C.F. & P.IVA 13884350961

DOC\_0\_LETTERA ACCOMPAGNAMENTO  
DOC\_1\_PIANO PARTICELLARE  
DOC\_2\_TITOLO DISPONIBILITA' AREE  
DOC\_3\_PREVENTIVO DI CONNESSIONE E ACCETTAZIONE  
DOC\_4\_DOCUMENTO DICHIARANTE  
DOC\_5\_DOCUMENTO PROFESSIONISTA  
DOC\_6\_DICHIARAZIONE ACUSTICA  
DOC\_7\_PAGAMENTO DIRITTI  
DOC\_8\_DELEGA  
Modulo PAS 2022 luglio Regione Toscana  
M\_2\_Allegato M - Soggetti coinvolti  
M\_3\_Allegato E – ASSEVERAZIONE  
ELB\_1\_DOCUM.FOTOGRAFICA  
ELB\_2\_VINCOLISTICA PRG  
ELB\_3\_VINCOLISTICA VARIA  
ELB\_4\_INDIVIDUAZIONE PROGETTO SU EDM  
ELB\_5\_INDIVIDUAZIONE PROGETTO SU SATELLITARE  
ELB\_6\_DIMOSTRAZIONE AREA IDONEA  
ELB\_7\_LAYOUT PROGETTO  
ELB\_8\_FASCE DI RISPETTO  
ELB\_9\_STRADE E SEZIONI DI SCAVO  
ELB\_10\_RECINZIONE E MITIGAZIONE  
ELB\_11\_CABINE ELETTRICHE  
ELB\_12\_PERCORSO CONNESSIONE  
ELB\_13-PASSAGGIO CAVIDOTTO SOTTO FOSSO  
R1\_RELAZIONE GENERALE  
R2\_ANALISI RICADUTE SOCIO-OCCUPAZIONALI  
R3\_PIANO DISMISSIONE-RIPRISTINO  
R4\_PIANO GESTIONE E MANUTENZIONE  
R5\_DATA SHEET

**ACHEON S.R.L.**

Viale XXI Aprile n. 26 – 00161 ROMA

P.IVA 12450051003

**OGGETTO: Pubblicazione ai sensi dell'art. 6, comma 7-bis, del D.Lgs. n. 28/2011 e s.m.i. - Procedura Abilitativa Semplificata (PAS) per la realizzazione di un impianto fotovoltaico della potenza di 997,92 kWp nel Comune di LUCIGNANO (AR)**

Il sottoscritto Francesco Manetti, nella qualità di Amministratore Unico e legale rappresentante della società Acheon S.r.l., con sede in Roma, viale XXI Aprile n. 26, C.F. e P.IVA 12450051003, iscritta al REA di Roma con n. RM – 1375112 rende noto, ai sensi dell'art. 6, comma 7 bis, del D.Lgs. n. 28/2011 e s.m.i., che la Procedura Abilitativa Semplificata (PAS) ex D.Lgs. 28/2011 s.m.i. presentata dalla scrivente società il 7 agosto 2025 e protocollata presso il Comune di Lucignano (AR) in data 8 agosto 2025 al n. 7931, relativa alla realizzazione ed esercizio di un impianto fotovoltaico a terra con potenza di 997,92 kWp e relative opere di connessione, da installarsi in Comune di Lucignano (AR) nelle particelle del Catasto Terreni n. 100, 101, 106, 108 e 110 del foglio n. 20, si è conclusa positivamente in data 9 agosto 2025, essendo decorsi i termini di legge dal deposito presso il Comune di Lucignano senza che siano intervenuti dinieghi e/o richieste di integrazione.

Dal giorno della pubblicazione sul Bollettino Ufficiale della Regione Toscana decorrono i termini di impugnazione previsti per legge.

Tutta la documentazione inerente al procedimento PAS è a disposizione presso l'ufficio competente del Comune di Lucignano, piazza del Tribunale n. 22, ed in particolare gli allegati alla dichiarazione prodotta presso il Comune consistono in:

1. Lettera di trasmissione PAS inclusiva dei moduli, documenti ed elaborati previsti *ex lege*
  - o Modello Pas
  - o Procura speciale
  - o Lettera di trasmissione
  - o Modello soggetti coinvolti
  - o Relazione Tecnica
  - o Tavola\_1
  - o Tavola\_2
  - o Tavola\_3
  - o Tavola\_4
  - o Tavola\_5
  - o Tavola\_6
  - o Documentazione Fotografica
  - o Dichiarazione MIMIT
  - o Richiesta nulla osta archeologico (rilasciato successivamente con nota prot. Mic|Mic\_Sabap-Si|30/09/2025|0025962-P Rilasciato Dal Ministero Della Cultura - Soprintendenza Archeologia, Belle Arti e Paesaggio per le Province Di Siena, Grosseto e Arezzo)
  - o Dichiarazione UNMIG
  - o Relazione Geologica
  - o Dichiarazione Esclusione VIA
  - o Contratto Preliminare Notarile (Reg. Arezzo 25.06.2025 al n. 6968)
  - o Relazione Tecnica Agronomica
  - o Diritti di segreteria
  - o Relazione interferenze per la navigazione aerea
  - o Dichiarazione ex art. 8, comma 4, lettera a, del D.lgs. 25 novembre 2024 n. 190
  - o Dichiarazione ex art. 8, comma 4, lettera b, del D.lgs. 25 novembre 2024 n. 190
  - o Dichiarazione ex art. 8, comma 4, lettera i, del D.lgs. 25 novembre 2024 n. 190
  - o Dichiarazione ex art. 8, comma 4, lettera l, del D.lgs. 25 novembre 2024 n. 190
  - o Dichiarazione ex art. 8, comma 4, lettera h, del D.lgs. 25 novembre 2024 n. 190
  - o Cronoprogramma dei lavori
  - o Relazione di mitigazione
  - o Piano di dismissione

- Progetto definitivo delle opere di connessione comprensivo di:
  - Validazione Progetto Definitivo Dell'impianto Di Produzione Alla Rete Di E-Distribuzione - Divisione Infrastrutture E Reti (documento denominato ED-08-07-2025-P8107072)
  - Relazione generale
  - Elenco materiali
  - Piano particellare
  - Cabina di consegna MT
  - Inquadramento su IGM
  - Inquadramento su CTR
  - Inquadramento su Ortofoto
  - Inquadramento su Mappa Catastale
  - Inquadramento Vincolistico
  - Dettaglio Posa
  - Specifica di non interferenze
  - Specifica autorizzativa patrimoniale Produttori compilata

Roma, 9.10.2025

Firmato

L'Amministratore Unico

Francesco Manetti

**NOME ENTE:** Bardelli Mauro srl, p.iva 01425580519, Località Corniolo, n. 12 Lucignano (AR)

**TIPOLOGIA ATTO :** PAS – PROCEDURA ABILITATIVA SEMPLIFICATA (ai sensi dell'art. 6 D.Lgs 28/2011, del DM 10/09/2010 “Linee Guida Nazionali sull'installazione delle energie rinnovabili” e dell'art. 16 bis comma 4 LRT 39/2005 e s.m.i.)

**NUMERO ATTO e DATA:** Comune di Lucignano (AR) Prot. n. 6571 del 26/06/2024


**OGGETTO :** Impianto Fotovoltaico a terra in C.E.R. (999,92 kW).

**TESTO:** Installazione di impianto fotovoltaico a terra con potenza nominale 999,92 Kw facente parte di una Comunità energetica rinnovabile ai sensi dell'art. 31 del D.Lgs. 199/2021 nonché ai sensi del Testo Integrato sull'Autoconsumo Diffuso (TIAD) approvato da ARERA con deliberazione 727/2022/R/eel come integrato e modificato dalla deliberazione 15/2024/R/eel da realizzarsi in Località Renaia s.n.c., Lucignano (AR). L'area dell'impianto è situata a fianco di una area industriale, dell'autostrada del sole ed è un terreno agricolo, seminativo completamente pianeggiante. Il terreno è identificato al Catasto Terreni del Comune Lucignano (AR): Foglio n. 20, p.lle 64 - 65 - 66 - 68, avente categoria seminativo/arb. L'impianto è un impianto a terra realizzato su strutture bipalo fisse, cabina cliente. Si autorizza anche la costruzione e l'esercizio di un elettrodotto MT interrato a 15V con allacciamento ed impianto elettrico di nuova cabina Box Cliente DG2061 ED.9

**FIRMA:** Bardelli Mauro srl



.....

	<b>Infrastrutture e Reti Italia</b> Area Regionale Toscana Umbria Programmazione e Gestione-PLA Autorizzazioni e Patrimonio Industr. Via Quintino Sella, 81 – 50136 Firenze	PRATICA <b>AUT_</b> <b>60554636_ID</b> <b>416090500</b>
---	---	--

**Progetto definitivo per la costruzione e l'esercizio di un elettrodotto MT interrato a 15 kV, per connessione di nuovo impianto di produzione fotovoltaico, con allacciamento ed impianto elettrico di nuova cabina BOX CLIENTE DG2061 ED.9, da realizzarsi in loc. Fossatone Snc, nel Comune di Lucignano (AR).**

**43.2860000,11.7712545**

---

## PIANO TECNICO

Firenze, 21/11/2024



## INDICE

<b>1. RELAZIONE TECNICO-DESCRIPTIVA:</b>	<b>3</b>
1.1. INQUADRAMENTO TERRITORIALE DELL'INTERVENTO	3
1.2. MOTIVAZIONI DELL'INTERVENTO E DELLE SCELTE LOCALIZZATIVE DEL TRACCIATO:	4
1.3. COROGRAFIA DELL'AREA D'INTERVENTO:	5
1.4. LOCALIZZAZIONE PLANIMETRICA:	6
1.7. TABELLA DI PICCHETTIZIONE:	7
1.8. CARATTERISTICHE COSTRUTTIVE E TECNOLOGICHE DELL'OPERA:	8
<b>2. RIFERIMENTI E VINCOLI PRESENTI NELL'AREA INTERESSATA DALL'INTERVENTO:</b>	<b>9</b>
2.1. VINCOLO PAESAGGISTICO	9
2.2. AREE NATURALI PROTETTE E SITI NATURA 2000:	9
2.2.1. Aree naturali protette	9
2.2.2. Siti Rete Natura 2000:	9
2.3. VINCOLO IDROGEOLOGICO	9
<b>3. CONFORMITA' AI PIANI DELL'AUTORITA' DI BACINO DISTRETTUALE NELL'AREA INTERESSATA DALL'INTERVENTO</b>	<b>10</b>
3.1. RISCHIO ALLUVIONI	10
3.2. RISCHIO GEOMORFOLOGICO	11
3.3. PIANO DI GESTIONE DELLE ACQUE	11
<b>4. INTERFERENZE CHE SI ANDRANNO A REALIZZARE CON L'ELETTRODOTTO DI PROGETTO</b>	<b>12</b>
<b>5. EMISSIONI ELETTROMAGNETICHE</b>	<b>12</b>
<b>6. DEPOSITO DEI CALCOLI STRUTTURALI E ATTESTAZIONE DEL DEPOSITO AL SERVIZIO SISMICO REGIONALE</b>	<b>12</b>
<b>7. RUMORE</b>	<b>13</b>
<b>8. TERRE E ROCCE DA SCAVO</b>	<b>13</b>
<b>9. MANUFATTI AD USO CABINA ELETTRICA:</b>	<b>13</b>
<b>10. SCHEDE TECNICHE E PARTICOLARI COSTRUTTIVI DELL'ELETTRODOTTO</b>	<b>15</b>
<b>11. DOCUMENTAZIONE FOTOGRAFICA</b>	<b>27</b>

### ELABORATI TECNICI DELLE INTERFERENZE:

AUT\_60554636\_ID 416090500\_Elab\_interf\_idraulica\_I-2 – INTERFERENZA CON “TORRENTE FOSSATONE AV44265”

AUT\_60554636\_ID 416090500\_Elab\_interf\_ferrovie\_I-3 – INTERFERENZA CON “LINEA FERROVIARIA AREZZO-SINALUNGA”

AUT\_60554636\_ID 416090500\_Elab\_interf\_idraulica\_I-4 – INTERFERENZA CON “RETICOLO IDROGRAFICO AV34230”

AUT\_60554636\_ID 416090500\_Elab\_interf\_prov\_I-5 – INTERFERENZA CON “STRADA PROVINCIALE N. 25 “DELLA MISERICORDIA”

AUT\_60554636\_ID 416090500\_Piano Particellare Proprietari – PIANO PARTICELLARE

## 1. RELAZIONE TECNICO-DESCRITTIVA:

### 1.1. Inquadramento Territoriale dell'Intervento

L'ambito, strutturato sulla Val di Chiana e sul territorio della bonifica leopoldina (straordinario sistema di organizzazione idraulica, agricola e insediativa ancora oggi leggibile), è circondato - a ovest, da una compagine collinare con vigneti e oliveti, all'estremo sud, dalla catena Rapolano-Monte Cetona (condivisa con l'ambito della Val d'Orcia), caratterizzata dalla predominanza del manto forestale (querreti di roverella, cerrete, latifoglie, castagneti), a est, dai ripidi rilievi montani dell'Alpe di Poti, con un breve tratto di collina dove prevalgono oliveti con sistemazioni a traverso (spesso terrazzate) di grande importanza paesaggistica e scenica. A nord, la piana d'Arezzo è collegata alla Val di Chiana dal sistema insediativo e dalla rete idraulica centrata sull'asse del Canale Maestro. Al denso reticolo idrografico della Valdichiana è associata la presenza di numerose aree umide, naturali e artificiali, alcune delle quali di elevato interesse conservazionistico e paesaggistico (Lago di Montepulciano, Lago di Chiusi). Il sistema insediativo è organizzato attorno ad una rete radiocentrica che fa capo ad Arezzo (nodo strategico del sistema di comunicazioni stradali, ferroviarie e fluviali), mentre lungo la Val di Chiana è strutturato su tre direttrici in direzione nord-sud: due pedecollinari, "geologicamente" favorevoli agli insediamenti e all'agricoltura (in particolare, alle colture arboree e permanenti) e una di fondovalle, parallela al Canale Maestro. I processi di espansione da una parte, le dinamiche di abbandono dei suoli agricoli (soprattutto nelle aree a maggiore pendenza o terrazzate) dall'altra, tendono a mettere in crisi il rapporto strutturale e di lunga durata fra i centri abitati e il loro intorno rurale.

Il territorio dell'ambito è costituito dal sistema di pianura intermontana di Arezzo e della Val di Chiana, fino a comprendere la dorsale di Rapolano-Monte Cetona. Durante l'orogenesi dell'Appennino si formano i due alti strutturali, corrispondenti ad anticlinali, che delimitano il bacino: la dorsale Alpe di Poti - M. Murlo - Pratomagno, a est, e che continua fino ai rilievi di Cortona (Monte Castel Giudeo e Alta S.Egidio), ed i Monti del Chianti, a ovest, e Di Rapolano-Cetona a sud ovest. Gli elementi strutturali che caratterizzano le due dorsali sono la Falda Toscana e l'Unità Cervarola - Falterona, entrambe differenziate durante le fasi mioceniche del corrugamento appenninico dove affiorano in prevalenza di unità torbiditico-arenacee e subordinatamente argilloso-marnose. L'elemento strutturale più importante della zona meridionale della Val di Chiana è rappresentato dalla dorsale Rapolano - Monte Cetona, che separa il bacino neoautoctono Siena-Radicofani da quello della Val di Chiana. In questa dorsale allungata in direzione nord - sud, di notevole interesse geologico e morfologico, affiorano le formazioni mesozoiche sormontate dalle successioni toscana e ligure s.l.. Dopo le fasi compressive, che hanno portato alla messa in posto delle dorsali, si instaura una fase tettonica di tipo rigido che induce la frammentazione della catena e da origine a depressioni tettoniche a graben o semi-graben, allineate secondo la direttrice appenninica. La subsidenza differenziale che ne consegue porta all'ingressione marina, e nel Pliocene la valle è occupata da un grande golfo con isole sparse, contornato dai rilievi che attualmente sono disposti ai bordi della pianura. Nel tardo Pliocene l'ambiente diviene salmastro, a causa dell'ingresso delle acque del paleo - Arno casentinese. In questa fase la val di Chiana costituiva un unico bacino con la conca di Arezzo e, probabilmente, anche con il Casentino. Nel Quaternario inferiore, sollevamenti a blocchi e basculamenti verso est provocano la regressione marina che trasforma la Val di Chiana in un grande lago, con la parte più profonda verso est. I movimenti differenziali esumano, quindi, la soglia di Chiani e contribuiscono alla deviazione del paleo - Arno verso nord-ovest e al riempimento del bacino di Arezzo; la riduzione di portata idrica ed il forte apporto di sedimenti dai torrenti minori portano alla progressiva estinzione del lago, con la presumibile eccezione della parte più profonda, corrispondente all'attuale Lago Trasimeno. La riorganizzazione dell'idrografia procede con l'instaurarsi del moderno Arno che, per erosione e subsidenza, si abbassa rispetto alla Val di Chiana, con l'incisione dei depositi del bacino di Arezzo. L'alto tasso di sedimentazione nella Val di Chiana e la soglia di Chiani mantengono la valle sospesa rispetto al Valdarno, mentre la sua relativa subsidenza ostacola lo sviluppo di un reticolo diretto verso il Tevere. Gli elevati deflussi idrici nel bacino della Val di Chiana determinano vaste aree paludose, come testimoniate in particolare nella documentazione relativa all'alto Medioevo, e rimane in questa condizione fino allo sviluppo del metodo di bonifica per colmata e alla scelta definitiva di invertire l'idrografia, facendo defluire il grosso delle acque verso l'Arno, alla fine del XVIII secolo.

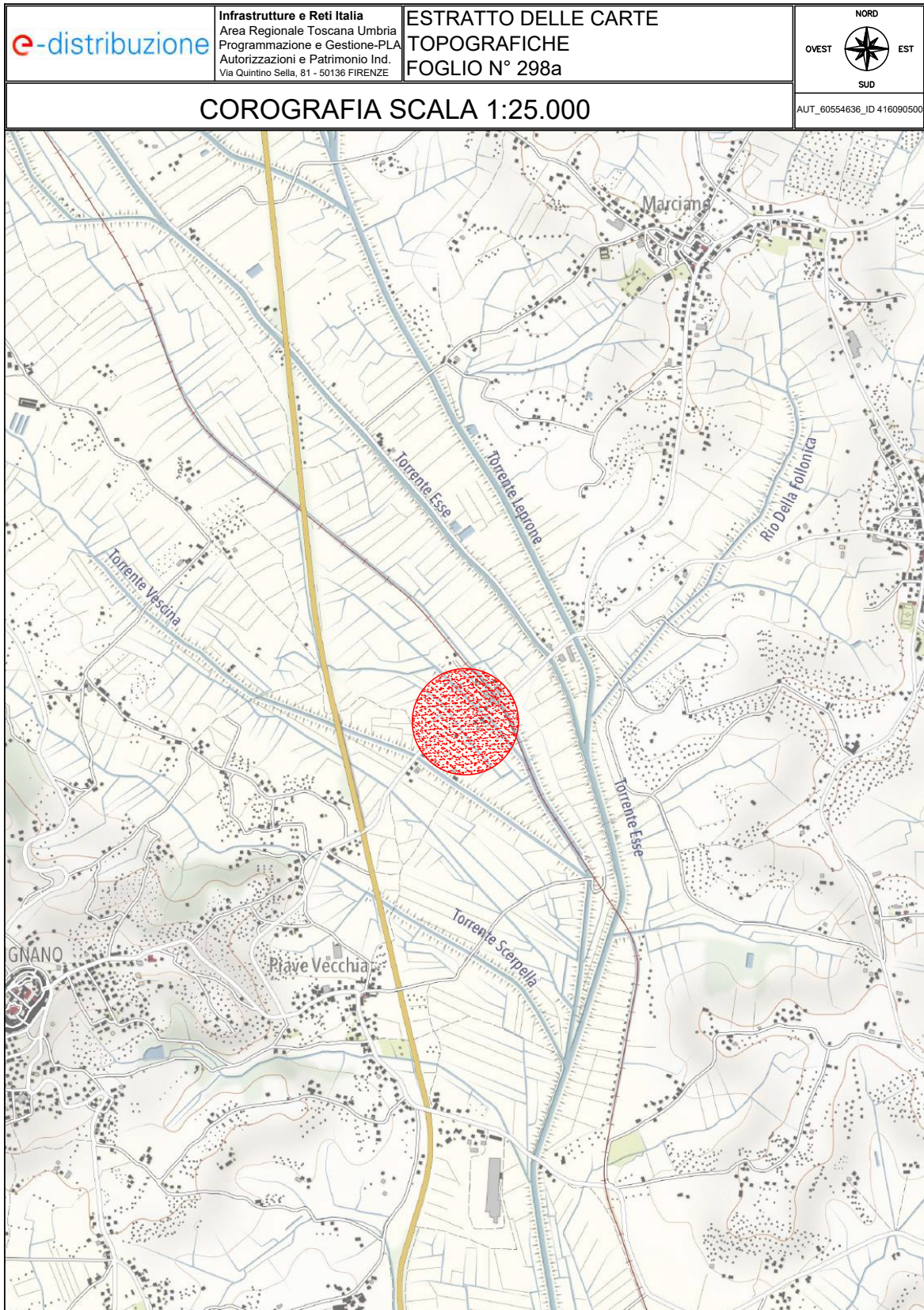
### 1.2. Motivazioni dell'intervento e delle scelte localizzative del tracciato:

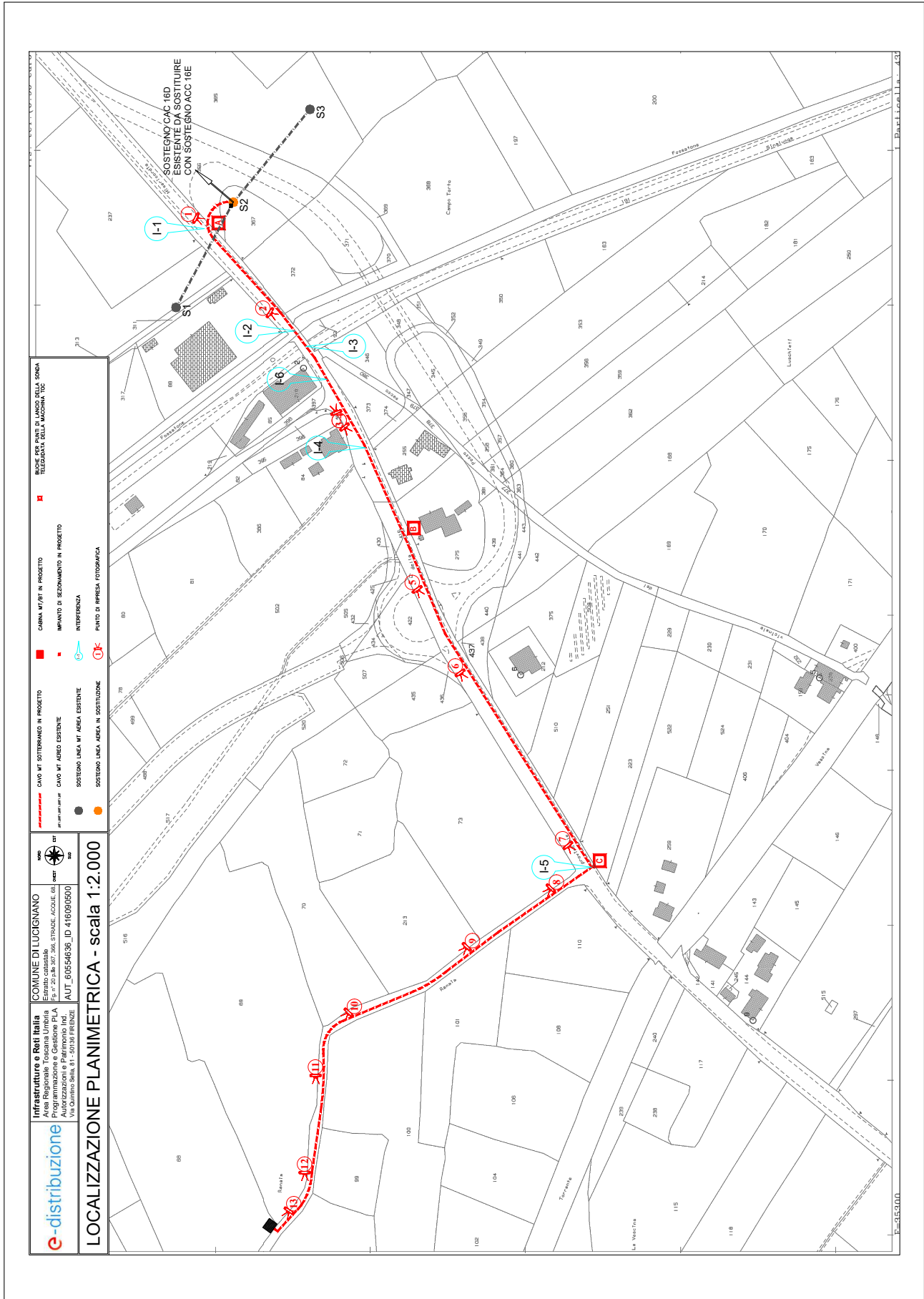
L'intervento progettuale è finalizzato alla realizzazione di un elettrodotto MT interrato a 15 kV, con l'obiettivo di connettere un nuovo impianto di produzione fotovoltaico alla rete di distribuzione. L'opera sarà ubicata in Località Fossatone SNC, nel Comune di Lucignano, e prevede la sostituzione di un sostegno, sul quale verrà installato un nuovo impianto di sezionamento. Si procederà inoltre alla posa di un tratto di rete con cavo interrato e alla predisposizione di una cabina di tipo Box.

Nelle planimetrie in scala 1:25.000 e 1:1.000 è riportata la localizzazione dei tracciati degli elettrodotti e i riferimenti per l'individuazione dei punti significativi descritti di seguito:

Un sostegno in cemento di tipo 16D sarà sostituito da un nuovo sostegno in acciaio di tipo 16E, più idoneo per supportare il nuovo impianto di sezionamento e garantire un collegamento sicuro dell'elettrodotto interrato. Dal nuovo sostegno partirà la linea MT interrata a 15 kV, dello sviluppo complessivo di circa 855 metri, costituita da un cavo ad elica visibile di tipo 3(1x185). La posa del cavo avverrà in parte con la tecnica dello spingitubo, dal nuovo sostegno fino all'attraversamento della Strada Provinciale n. 25 "della Misericordia" al km 21+790, superando due reticoli idrografici e una linea ferroviaria. La restante parte sarà realizzata con scavo a cielo aperto lungo la Strada della Renaia, dove verrà anche posizionata la cabina di tipo Box, alimentata dalla nuova linea MT interrata. La cabina ospiterà le apparecchiature necessarie per consentire la connessione sicura e funzionale dell'impianto fotovoltaico alla rete di distribuzione MT.

Il tutto risulta meglio evidenziato nella documentazione fotografica e negli elaborati grafici allegati.

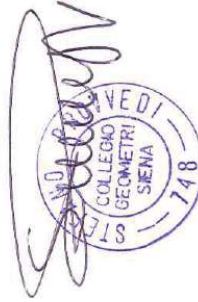




INTERNAL  
**PRATICA e-dis. AUT\_60554636\_ID\_416090500**  
**- TABELLA DI PICCHETTATURA -**

**e-distribuzione**

PICCHETTO	CAMPATA (m)	INTERFERENZA	SOSTEGNI ESISTENTI			SOSTEGNI IN SOSTITUZIONE							NOTE
			TIPOLOGIA	MATERIALE	ALTEZZA FUORI TERRA (m)	PALI		TRALICCI		FONDAZIONI			
						SIGLA	MATERIALE	SIGLA	TESTA	TIPO	NORM. MAGG.	AFF. INT.	
S1	76,66		PALO	ACCIAIO	10,40								ESISTENTE
S2			PALO	CEMENTO	14,00	16E	ACCIAIO			M	NORM	INT	IN SOSTITUZIONE
S2			PALO	CEMENTO	14,00	16E	ACCIAIO			M	NORM	INT	IN SOSTITUZIONE
S3	77,45		PALO	CEMENTO	14,00								ESISTENTE



1.8. Caratteristiche Costruttive e tecnologiche dell'opera:**ELETTRODOTTO:****Tipologia:**

Linea in cavo sotterraneo (MT e BT)

**Tensione nominale di esercizio:**

15 kV (linea a Media Tensione)

**Lunghezza del tracciato:**

Linea in cavo sotterraneo:	tratto con n° 1 cavo MT	0,855 km
	di cui	
	su strada provinciale	0,500 km
	su strada comunale	0,330 km
	su particelle private	0,025 km

**Sostegni di linea:**

E' prevista l'utilizzazione di sostegni di acciaio a stelo unico. L'altezza fuori terra degli stessi varierà da un minimo di metri 12 ad un massimo di metri 16. Tutti i sostegni della linea a Media Tensione saranno provvisti di impianto di messa a terra.

**Fondazioni dei sostegni:**

Verranno realizzate fondazioni monolitiche in calcestruzzo cementizio non armato affioranti e/o interrate. Le fondazioni saranno adeguate alla consistenza del terreno e dimensionate considerando o meno, a seconda dei casi, il contributo laterale del terreno.

**Conduttori:**Linea MT in cavo sotterraneo

Cavo tripolare ad elica visibile con conduttori in ALLUMINIO nella formazione (n° x mm<sup>2</sup>) 3 x (1x 185).

**Isolamento:**Linea MT in cavo sotterraneo

Cavo isolato con polietilene reticolato (XLPE) o con materiale elastomerico termoplastico (HPTE).

**Distanze di rispetto:**

In ogni punto sarà garantito il rispetto delle distanze previste dalle norme vigenti.

**Modalità di posa dei cavi sotterranei:**Posa tramite T.O.C. (dal nuovo sostegno fino all'attraversamento della Strada Provinciale n. 25 "della Misericordia" al km 21+790)

La posa si realizza grazie a un perforazione teleguidata nel terreno mediante l'introduzione di aste guidate da una testa di perforazione che preparano il percorso per la condotta da posare. Le fasi principali della posa sono 4:

- Esecuzione della perforazione pilota guidata per creare il percorso della tubazione da posare;
- Passaggio con alesatore per adattare il percorso al diametro della tubazione;
- Tiro della tubazione in posizione;
- Posa del cavo nella tubazione predisposta.

Posa con scavo in trincea (lungo la Strada della Renaia)

i cavi elettrici sotterranei vengono normalmente posati in sede di marciapiede; nel caso in cui il marciapiede non esista o sia occupato da altri servizi i cavi vengono posati in sede stradale, sotto piano viabile o banchina, all'interno di tubazioni ad alta resistenza previo scavo a sezione obbligata di larghezza variabile in dipendenza del numero dei cavi e della profondità di posa o predisposte in precedenza dal richiedente la fornitura; di norma la profondità tra il piano stradale e l'estradosso della tubazione è di cm. 100; in determinati e particolari casi sono previste anche profondità lievemente maggiori a quella sopra evidenziata. Lo scavo sarà poi riempito con idonei materiali inerti e successivamente si provvederà a ripristinare l'esistente pavimentazione stradale e/o di marciapiede (manto bituminoso, lastricato, ecc.). La presenza dei conduttori sarà segnalata da nastro monitore di plastica, situato sulla sommità dello scavo, di colore rosso, recante la dizione, "CAVI ELETTRICI ENEL", in caratteri neri.

## 2. RIFERIMENTI E VINCOLI PRESENTI NELL'AREA INTERESSATA DALL'INTERVENTO:

### 2.1. Vincolo Paesaggistico

L'area sulla quale insiste il tracciato dell'elettrodotto non è sottoposta a vincolo paesaggistico di cui al D.Lgs n.42/2004.

In merito alle Aree tutelate per legge ai sensi dell'art. 142, comma 1, lettera h) del Codice dei beni culturali e del paesaggio (D.lgs 42/2004), per aree ricadenti all'interno di zone assegnate alle università agrarie o gravate da usi civici, il Comune di Lucignano ha condotto un'istruttoria demaniale di accertamento. L'esito è stato negativo (assenza di usi civici), ma tale esito è stato contestato presso il Commissariato di Roma, senza che si conosca l'esito di tale opposizione.

### 2.2. Aree naturali protette e siti Natura 2000

#### 2.2.1. Aree naturali protette

L'area interessata dall'intervento non è situata all'interno di Aree naturali protette quali Parchi Nazionali e riserve statali, Parchi e riserve regionali, Parchi provinciali, Aree marine protette e Aree naturali protette di interesse locale (ANPIL).

#### 2.2.2. Siti Rete Natura 2000

L'area interessata dall'intervento non è situata all'interno di siti Rete Natura 2000 (ZSC/SIC/ZPS)

### 2.3. Vincolo Idrogeologico

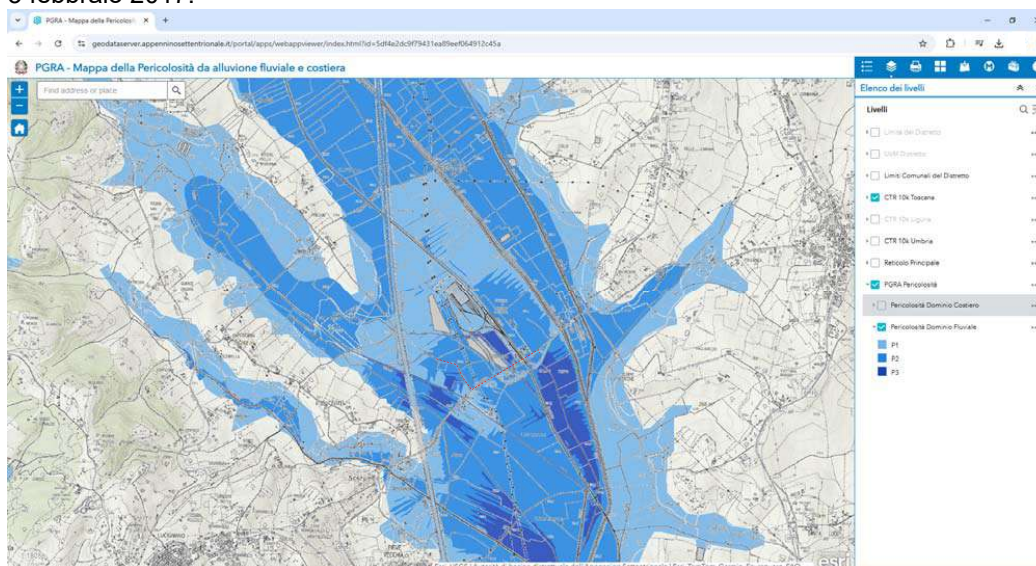
Il tracciato dell'elettrodotto in progetto non interessa aree a vincolo idrogeologico disciplinate dal R.D. 3267/23.

### 3. CONFORMITA' AI PIANI DELL'AUTORITA' DI BACINO DISTRETTUALE NELL'AREA INTERESSATA DALL'INTERVENTO

L'intervento che interessa il comune di Lucignano rientra nel territorio distrettuale dell'Autorità di Bacino Distrettuale dell'Appennino Settentrionale.

#### 3.1. Rischio Alluvioni

Per quanto riguarda la gestione del Rischio Alluvioni trova applicazione il Piano di gestione del rischio di alluvioni (PGR) redatto ai sensi della direttiva 2007/60/CE e del decreto legislativo 23 febbraio 2010, n. 49, approvato definitivamente, ai sensi dell'art. 4 comma 3 del d.lgs. 219/2010, con deliberazione n. 235 del 3 marzo 2016, pubblicato in G.U. n. 28 del 3 febbraio 2017.



Relativamente all'impatto sul rischio alluvioni dell'intervento oggetto del presente Piano Tecnico, si prendono in esame le porzioni di elettrodotto che possono ricadere all'interno di determinate aree, così come meglio definite nella Disciplina di Piano del Piano di Gestione del Rischio di Alluvioni (PGR), Distretto Appennino Settentrionale – Unit of Management: Arno (ITN002), e precisamente:

- Aree a pericolosità da alluvione media (P2);
- Aree a pericolosità da alluvione elevata (P3);

Non si prendono in considerazione le aree a pericolosità da alluvione bassa (P1) in quanto la Disciplina di Piano detta solo gli indirizzi per gli strumenti di governo del territorio e non anche le Norme per la realizzazione degli interventi.

L'intervento in progetto, per le proprie caratteristiche tecniche e dimensionali, non altera il regime idraulico dell'area d'impianto. *Inoltre anche la realizzazione del nuovo tratto di linea elettrica in cavo sotterraneo, che per le proprie caratteristiche tecniche e dimensionali si ritiene possa garantire la sicurezza idraulica dell'impianto, non altera il regime idraulico dell'area interessata dalla sua posa.*

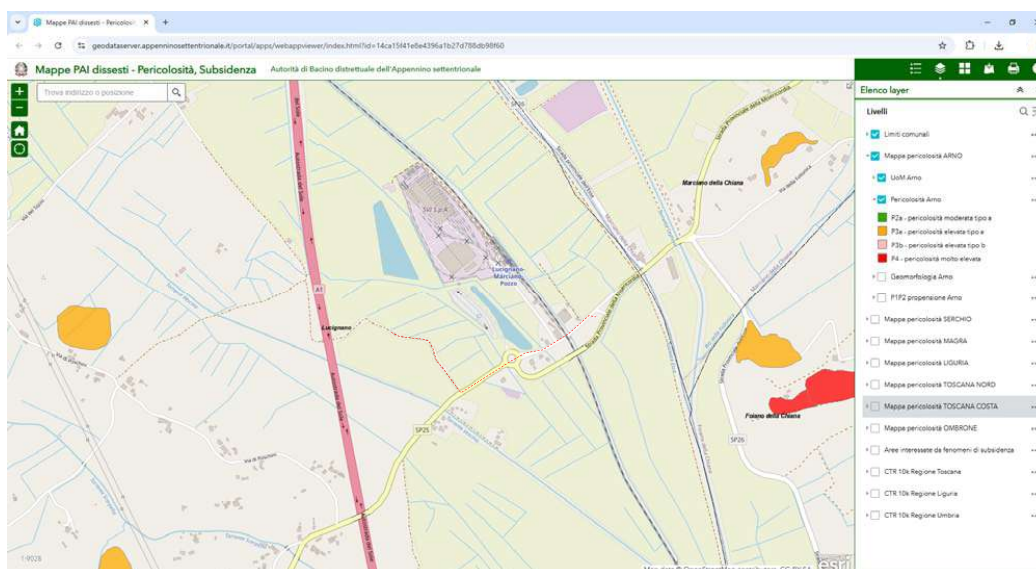
Visto quanto sopra si può affermare che l'intervento stesso è compatibile con il

raggiungimento degli obiettivi dello stesso PGRA in termini di:

- mitigazione dei danni ai sistemi che assicurano la sussistenza e l'operatività delle strutture strategiche;
- riduzione del rischio per le aree protette derivante dagli effetti negativi dovuti a possibile inquinamento in caso di eventi alluvionali;
- mitigazione degli effetti negativi per lo stato ambientale dei corpi idrici dovuti a possibile inquinamento in caso di eventi alluvionali, con riguardo al raggiungimento degli obiettivi ambientali di cui alla direttiva 2000/60/CE;
- mitigazione dei danni ai sistemi che consentono il mantenimento delle attività economiche.

### 3.2. Rischio Geomorfologico

Per quanto riguarda il Rischio Geomorfologico trova applicazione Il Piano per l'assetto idrogeologico (PAI), redatto, adottato e approvato, ai sensi dell'art. 17, comma 6 ter, della legge 18 maggio 1989, n. 183, così come sostituito dall'art. 67 comma 1 Decreto legislativo 3 aprile 2006, n. 152 - Norme in materia ambientale che all'art. 175 comma 1 lett. l abroga la Legge 183/1989.



Relativamente all'impatto sul rischio geomorfologico dell'intervento evidenziato nel presente progetto, abbiamo rilevato la totale assenza di porzioni di elettrodotto all'interno delle aree definite nelle norme di attuazione del PAI come:

- aree a pericolosità geomorfologica elevata, tra cui aree interessate da fenomeni franosi quiescenti;
- aree a pericolosità geomorfologica molto elevata, tra cui aree interessate da fenomeni franosi attivi;

### 3.3. Piano di Gestione delle Acque

Per quanto riguarda il Piano di Gestione delle Acque, le uniche interferenze che si possono realizzare si concretizzano quando il progetto prevede opere su ponti o in vicinanza di corsi d'acqua ed in prossimità di stazioni di monitoraggio.

Nel caso in esame l'intervento evidenziato nel presente progetto prevede opere sui corsi d'acqua denominati "TORRENTE FOSSATONE" AV44265 e del reticolo idrografico senza

nome identificato con il codice AV34230.

#### **4. INTERFERENZE CHE SI ANDRANNO A REALIZZARE CON L'ELETTRODOTTO DI PROGETTO**

L'impianto di progetto interferirà con corsi d'acqua pubblici, oltre che con strutture viarie e ferroviarie anche di rilevanza extraterritoriale, e con linee aeree di telecomunicazione, nei punti I- individuati nella planimetria allegata, come di seguito dettagliato:

- nel punto I-2 è previsto l'attraversamento in subalveo del "Torrente Fossatone" (AV44265);
- nel punto I-3 è previsto l'attraversamento inferiore della linea ferroviaria Arezzo-Sinalunga, in corrispondenza della chilometrica 27+851;
- nel punto I-4 è previsto l'attraversamento in subalveo del reticolo idrografico AV34230;
- nel punto I-6 è previsto l'attraversamento inferiore di una linea telefonica in cavo aereo, di proprietà TELECOM;
- nel punto I-5 è previsto l'attraversamento inferiore della Strada Provinciale n. 25 "della Misericordia", in corrispondenza della chilometrica 21+790, oltre alla percorrenza longitudinale dalla chilometrica 21+580 (punto I-1) alla chilometrica 21+790 (punto I-5) e parte del tratto in variante SP 25;
- tramite la WebApp GridFinder è stata presentata la richiesta di verifica di eventuali interferenze con asset di Snam Rete Gas S.p.A., identificata con il codice GRID9534. A tale merito abbiamo ricevuto risposta ufficiale da parte di Snam Rete Gas S.p.A., che ha confermato la presenza di asset di proprietà della stessa Società nell'area di intervento o nelle immediate vicinanze.

#### **5. EMISSIONI ELETTROMAGNETICHE**

Per quanto riguarda i nuovi elettrodotti aerei ed interrati, si precisa che la distanza di prima approssimazione (DPA) per gli elettrodotti in cavo interrato MT (15 kV) ad elica visibile della sezione di 185 mmq, come quello oggetto dell'intervento, è di m. 0,70.

Nel contempo si precisa che la tutela in merito alla fasce di rispetto di cui all'art.6 del DPCM del 08/07/2003 si applica alle linee elettriche aeree ed interrate, esistenti ed in progetto, ad esclusione delle linee di Media Tensione in cavo cordato ad elica (interrate o aeree) e delle linee di bassa tensione, in quanto le relative fasce di rispetto hanno un'ampiezza ridotta inferiore alle distanze previste dal DM 21/03/88 n.449 e s.m.i..

#### **6. DEPOSITO DEI CALCOLI STRUTTURALI E ATTESTAZIONE DEL DEPOSITO AL SERVIZIO SISMICO REGIONALE**

Con riferimento all'unificazione dei nostri materiali a livello nazionale e conformemente a quanto previsto dalla Legge Regionale 39/2005, si precisa che:

Secondo quanto previsto dall'abrogato comma 6 dell'art. 10 della Legge Regionale 39/2005, sono stati depositati presso la Regione Toscana, Servizio Sismico Regionale, DG Politiche Territoriali ed Ambientali, i fascicoli di unificazione e gli elaborati progettuali degli elementi

strutturali di tipo standardizzato o ripetitivo relativi ai sostegni e alle fondazioni, per i quali sono state ottenute le relative attestazioni preventive sull'esito dei controlli.

Ai fini del rilascio del titolo abilitativo alla costruzione ed esercizio delle linee elettriche aeree e relativi impianti, non si applica quanto previsto dagli articoli 167, 168, 169 170 della L.R.T. 65/2014, come previsto dall'art. 10 comma 5 della Legge Regionale 39/2005 s.m.i..

## 7. RUMORE

Si precisa che le lavorazioni per la realizzazione dell'opera non comportano rilevanti emissioni di rumore. Emissioni di rumore saranno inevitabili all'inizio dei lavori, dovute all'utilizzo di macchine operatrici per i modesti movimenti di terra, scavi e riporti. Le lavorazioni per la realizzazione dell'intervento sono soggette al D.Lgs.81/2008 "in attuazione dell'art. 1 della legge 3 agosto 2007, n. 123, per il riassetto e la riforma delle norme vigenti in materia di salute e sicurezza delle lavoratrici e dei lavoratori nei luoghi di lavoro" e dal D.Lgs 3 agosto 2009, n. 106 "Disposizioni integrative e correttive del decreto legislativo 9 aprile 2008, n. 81, in materia di tutela della salute e della sicurezza nei luoghi di lavoro", quindi la tutela dei lavoratori sarà garantita nel rispetto della suddetta legislazione.

## 8. TERRE E ROCCE DA SCAVO

L'intervento di cui trattasi prevede l'esecuzione degli scavi necessari per la realizzazione della fondazione dei sostegni e per la realizzazione di elettrodotti in cavo sotterraneo, l'esecuzione di scavi in trincea lungo la viabilità pubblica esistente.

Il volume degli scavi relativi alla fondazione dei sostegni degli elettrodotti aerei ammonta a circa 7 mc.

Il volume degli scavi relativi alla posa del cavo sotterraneo lungo la viabilità pubblica ammonta a circa 105 mc.

In conformità a quanto previsto dal DPR n. 120 del 13 giugno 2017, i terreni conformi ai requisiti di cui all'articolo 185, comma 1, lett c) del DLGS 152 del 03 aprile 2006, e derivanti quasi esclusivamente, dallo scavo di terreno vegetale per la realizzazione delle fondazioni dei nuovi sostegni, saranno utilizzati nello stesso sito di produzione.

I detriti e le macerie derivanti da attività di demolizione delle fondazioni dei sostegni esistenti e quelli relativi agli scavi per la posa dei cavi sotterranei, nonché tutte le rocce e terre da scavo non conformi ai requisiti di cui all'art. 185 c.1, lett. c) del DLGS 152/2006, saranno recuperati/smaltiti secondo la legislazione vigente (D. Lgs.152/06 e s.m.i).

## 9. MANUFATTI AD USO CABINA ELETTRICA:

### **Tipologia:**

Cabina elettrica secondaria di trasformazione e distribuzione di tipo Box;

### **Caratteristiche costruttive:**


Prefabbricato in cemento armato vibrato, costituito da elementi componibili o da struttura monoblocco, ad esclusione della fondazione che potrà anche essere realizzata in calcestruzzo armato, gettata in opera.

### **Caratteristiche architettoniche:**

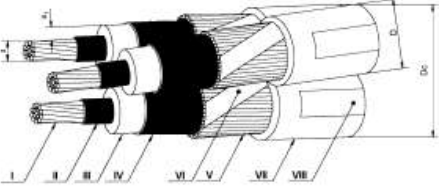
**Pagina 14**

Trattasi di piccolo edificio costituito da un unico vano, a pianta rettangolare, con dimensioni utili interne di circa metri 5,50 x 2,30, per un'altezza di circa metri 3,00. La copertura sarà del tipo piano impermeabilizzata con guaina bituminosa.

## 10. SCHEDE TECNICHE E PARTICOLARI COSTRUTTIVI DELL'ELETTRODOTTO

	Linee in cavo sotterraneo MT	Tavola
	<b>MATERIALI CAVI MT</b>	<b>M1.1</b>
		Ed. 1 Giugno 2003

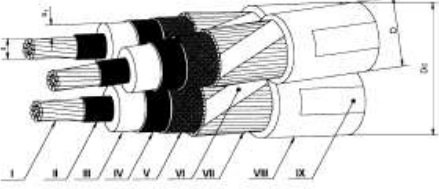
**Cavi tripolari ad elica visibile con conduttori in alluminio**



- I - Conduttore
- II - Strato semiconduttore
- III - Isolante
- IV - Strato semiconduttore estruso sull'isolante

- V - Schermo
- VI - Nastro equalizzatore (eventuale)
- VII - Guaina di PVC
- VIII - Stampigliatura

**1. Cavo isolato con HEPR (ARG7H1RX-12/20 kV)**




- I - Conduttore
- II - Strato semiconduttore
- III - Isolante
- IV - Strato semiconduttore estruso sull'isolante
- V - Nastri semiconduttori

- VI - Nastro equalizzatore (eventuale)
- VII - Schermo
- VIII - Guaina di PVC
- IX - Stampigliatura

**2. Cavo isolato con XLPE (ARE4H1RX-12/20 kV)**

Matriciola	Numero dei conduttori per sez. nominale [n° x mm <sup>2</sup> ]	Diametro sul conduttore d [mm]	Isolamento	Diametro sull'isolante d+s <sub>1</sub> [mm]	Diametro esterno D [mm]	Diametro circoscritto D <sub>c</sub> max [mm]	Massa nominale [kg/km]	Tabella
33 22 72	3x (1x70)	9,7 ÷ 10,1	HEPR	21,5 ÷ 23,3	27,7 ÷ 31,0	67	3000	DC 4379
			XLPE	21,9 ÷ 23,4	30,0 ÷ 35,0	75	3100	
33 22 73	3x(1x120)	12,9 ÷ 13,4	HEPR	24,7 ÷ 26,6	30,9 ÷ 34,3	74	4000	
			XLPE	25,0 ÷ 27,0	33,0 ÷ 38,0	82	3800	
33 22 74	3x(1x185)	15,9 ÷ 16,5	HEPR	27,7 ÷ 29,8	33,9 ÷ 37,3	81	4800	
			XLPE	27,7 ÷ 30,1	36,0 ÷ 41,0	89	4600	

DIREZIONE RETE – SUPPORTO INGEGNERIA



Linee in cavo sotterraneo MT

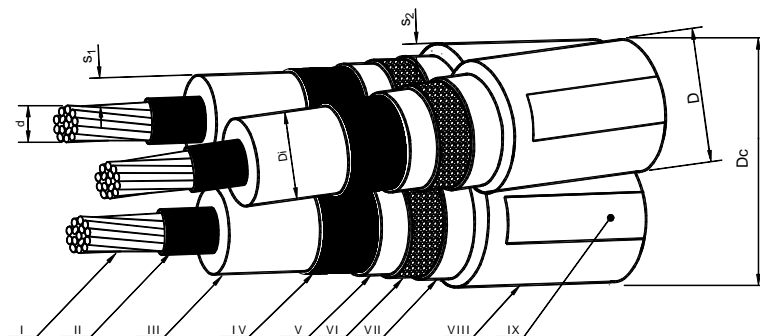
**MATERIALI  
CAVI MT**

Tavola

**M1.2**

Ed. 1 Giugno 2003

**Cavi tripolari ad elica visibile con conduttori in alluminio**



- I - Conduttore
- II - Strato semiconduttore
- III - Isolante
- IV - Strato semiconduttore
- V - Nastro semiconduttore igroespandente
- VI - Schermo
- VII - Strato protettivo dello schermo
- VIII - Guaina con caratteristiche di resistenza all'urto
- IX - Stampigliatura

**3. Cavo isolato con XLPE aventi caratteristiche di resistenza all'urto (ARE4H5EX-12/20 kV)**

Matricola	Numero dei conduttori per sez. nominale [n° x mm²]	Diametro sul conduttore d [mm]	Diametro sull'isolante max [mm]	Diametro esterno D max [mm]	Diametro circoscritto Dc max [mm]	Massa nominale [kg/km]	Tabella
33 22 70	3x (1x70)	9,5 ÷ 9,9	20,5	35	77	2350	DC 4383
33 22 71	3x(1x185)	15,8 ÷ 16,2	27	41	90.2	3850	

DIREZIONE RETE – SUPPORTO INGEGNERIA



Linee in cavo aereo MT

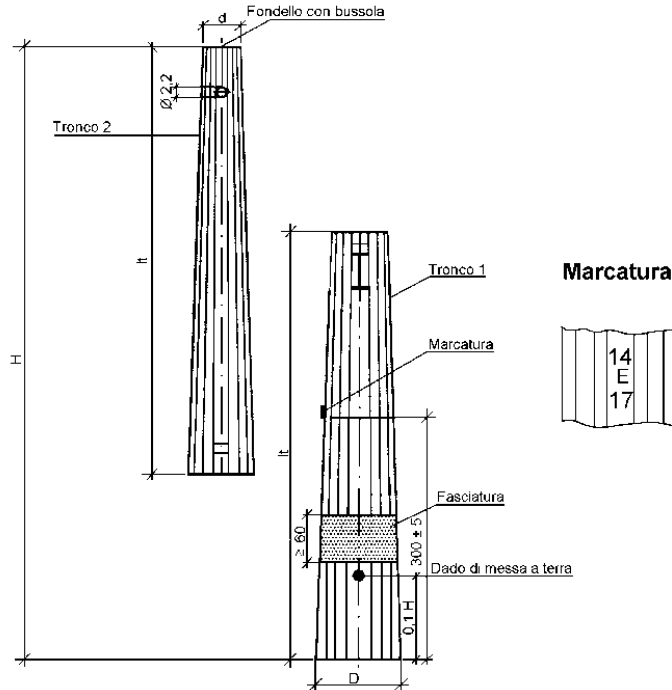
**MATERIALI  
SOSTEGNI**

Tavola

**M8.2**

Ed. 1 Giugno 2003

**Sostegni in lamiera saldata a sezione poligonale in due tronchi innestabili**



**N.B.:** In sede di emissione della specifica può essere opportuno richiedere al fornitore l'estensione della fasciatura fino a 1,0 m.

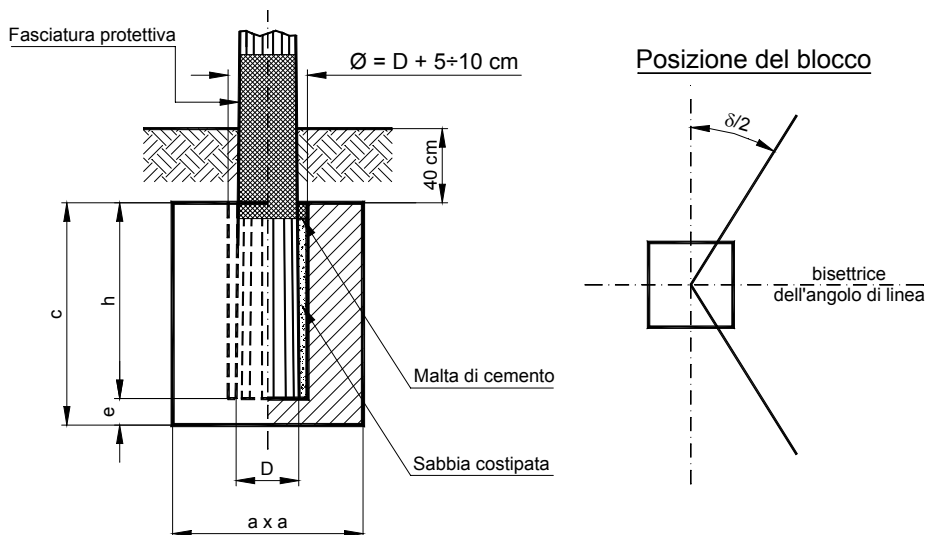
Palo tipo	Matricola	Sigla H/tipo/d	H [m]	d [cm]	D [cm]	lt [cm]	Massa [kg]	Tabella
D	23 73 44	14/D/14	14	14	36,0	728	323	DS 3012 (2373 B)
	23 73 45	16/D/14	16	14	39,5	830	394	
E	23 73 54	14/E/17	14	17	41,2	730	428	
	23 73 55	16/E/17	16	17	44,8	833	520	
F	23 73 64	14/F/17	14	17	47,5	735	478	
	23 73 65	16/F/17	16	17	47,9	835	611	
	23 73 66	18/F/17	18	17	53,7	938	748	
	23 73 67	21/F/17	21	17	61,0	1.090	960	
G	23 73 74	14/G/24	14	24	54,5	740	657	
	23 73 75	16/G/24	16	24	59,6	843	797	
	23 73 76	18/G/24	18	24	60,0	943	990	
	23 73 77	21/G/24	21	24	67,6	1.095	1.208	
H	23 73 84	14/H/24	14	24	64,0	745	977	
	23 73 85	16/H/24	16	24	70,5	848	1.195	
	23 73 86	18/H/24	18	24	77,0	950	1.431	
	23 73 87	21/H/24	21	24	88,0	1.103	1.845	
J	23 73 93	12/J/28	12	28	66,8	648	1.209	
	23 73 94	14/J/28	14	28	73,5	750	1.499	
	23 73 95	16/J/28	16	28	80,1	853	1.817	

Quote in cm

DIREZIONE RETE - SUPPORTO INGEGNERIA

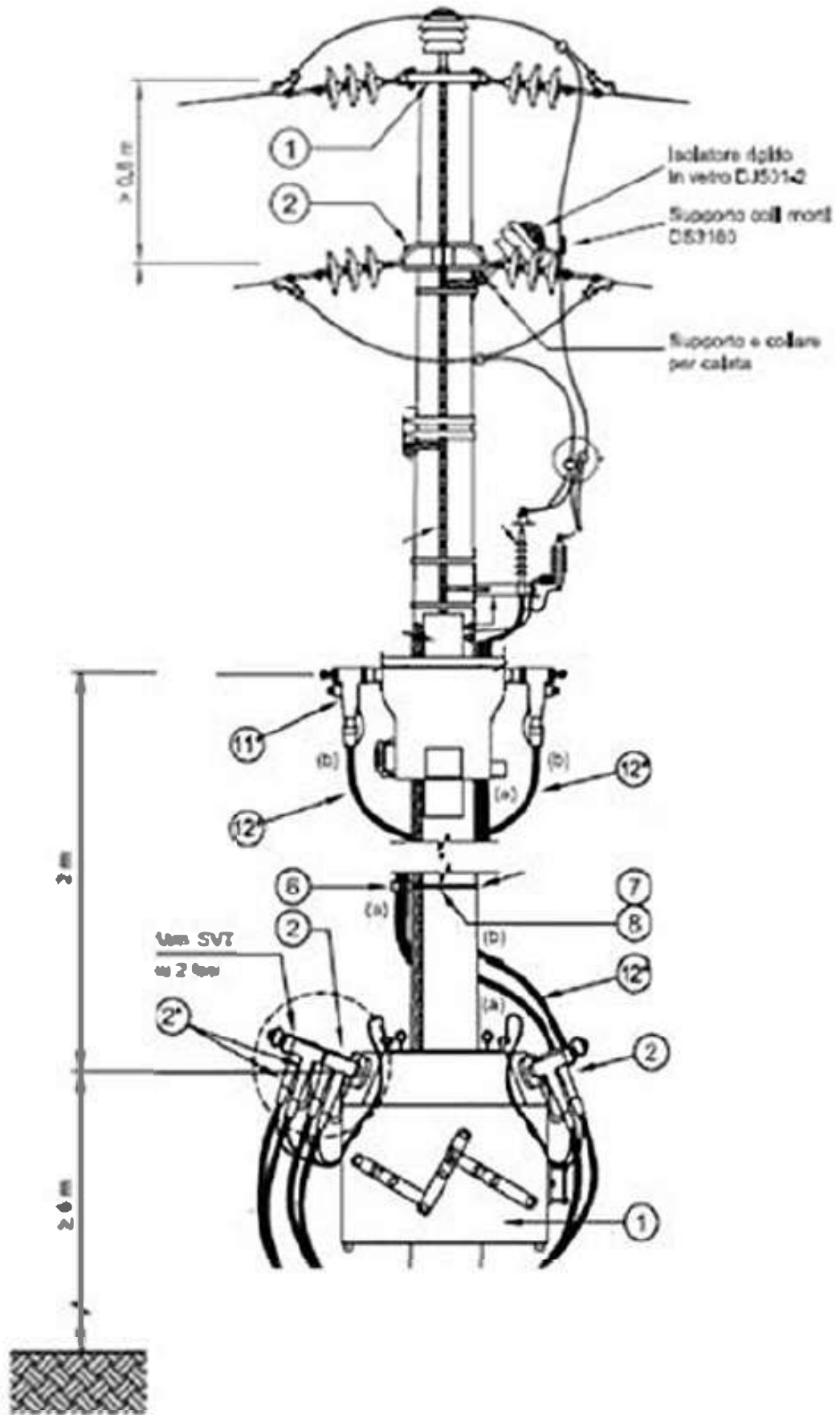
	<i>Linee in cavo aereo MT</i>	Tavola
	<b>MATERIALI SOSTEGNI</b>	<b>M9.3</b>
		Ed. 1    Giugno 2003

**SCAVI E FONDAZIONI INTERRATE PER PALI DI ACCIAIO  
A SEZIONE POLIGONALE IN TRONCHI INNESTABILI**



DIREZIONE RETE - SUPPORTO INGEGNERIA

Sigla del palo H/tipo/d	h [m]	e [m]	c [m]	M 1 Normale		
				A [m]	Vs [m <sup>3</sup> ]	Vc [m <sup>3</sup> ]
14/D/14	1.40	0.20	1.60	0.90	1.62	1.30
16/D/14	1.60	0.20	1.80	0.90	1.78	1.46
14/E/17	1.40	0.20	1.60	1.00	2.00	1.60
16/E/17	1.60	0.20	1.80	0.90	1.78	1.46
14/F/17	1.40	0.20	1.60	1.20	2.88	2.30
16/F/17	1.60	0.30	1.90	1.10	2.78	2.30
18/F/17	1.80	0.30	2.10	1.00	2.50	2.10
21/F/17	2.10	0.30	2.40	0.90	2.27	1.94
14/G/24	1.40	0.30	1.70	1.50	4.73	3.83
16/G/24	1.60	0.30	1.90	1.40	4.51	3.72
18/G/24	1.80	0.30	2.10	1.30	4.23	3.55
21/G/24	2.10	0.30	2.40	1.20	4.03	3.46
24/G/24	2.40	0.30	2.70	1.10	3.75	3.27
27/G/24	2.40	0.30	2.70	1.30	5.24	4.56
14/H/24	1.40	0.30	1.70	2.10	9.26	7.50
16/H/24	1.60	0.40	2.00	1.90	8.66	7.22
18/H/24	1.80	0.40	2.20	1.90	9.39	7.94
21/H/24	2.10	0.40	2.50	1.80	9.40	8.10
24/H/24	2.40	0.40	2.80	1.60	8.19	7.17
27/H/24	2.40	0.40	2.80	1.80	10.37	9.07
12/J/28	1.40	0.40	1.80	2.50	13.75	11.25
14/J/28	1.40	0.40	1.80	2.70	16.04	13.12
16/J/28	1.60	0.40	2.00	2.60	16.22	13.52





Linee in cavo sotterraneo MT

**SOLUZIONI COSTRUTTIVE  
CANALIZZAZIONE PER POSA  
IN TUBAZIONE**

Tavola

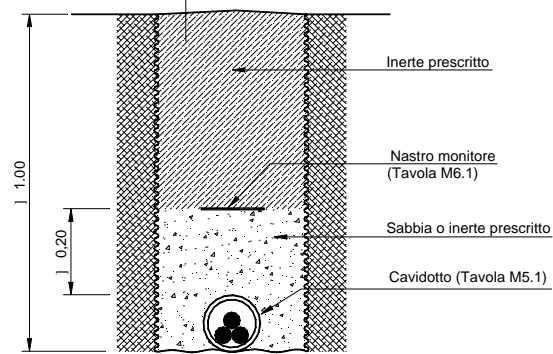
**C2.1**

Ed. 1 Giugno 2003

**Posa di n° 1 cavo MT su strada sterrata, asfaltata o terreno agricolo (Norme CEI 11-17)**

Canalizzazione Tipo A  
(profondità di posa 0,60 ÷ 1,00)

Quote in metri

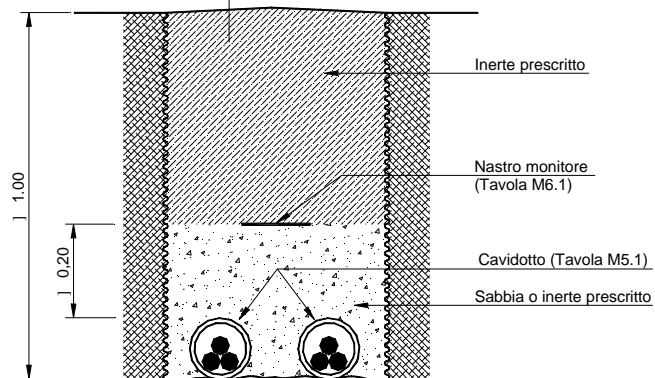


DIREZIONE RETE – SUPPORTO INGEGNERIA

**Posa di n° 2 cavi MT su strada sterrata, asfaltata o terreno agricolo (Norme CEI 11-17)**

Canalizzazione Tipo A  
(profondità di posa 0,60 ÷ 1,00)

Quote in metri



	<b>SPECIFICA TECNICA</b>	
	Box in calcestruzzo armato prefabbricato per apparecchiature elettriche per altitudini fino a 1000 metri sul livello del mare.  <b>STANDARD BOX DISTRIBUZIONE</b> <b>STANDARD BOX SATELLITE</b> <b>STANDARD BOX CLIENTE</b>	<b>DG2061</b>  Ed.09 del Settembre 2021



**STANDARD BOX DISTRIBUZIONE**  
**STANDARD BOX CLIENTE RID**



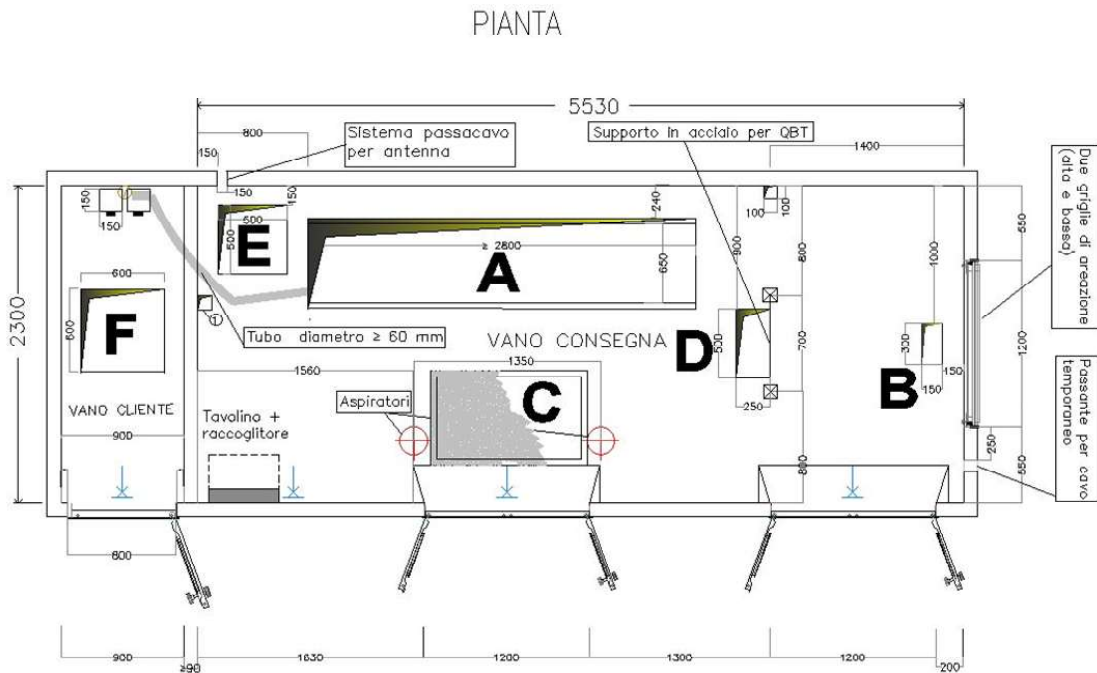
**STANDARD BOX SATELLITE**



**STANDARD BOX CLIENTE**

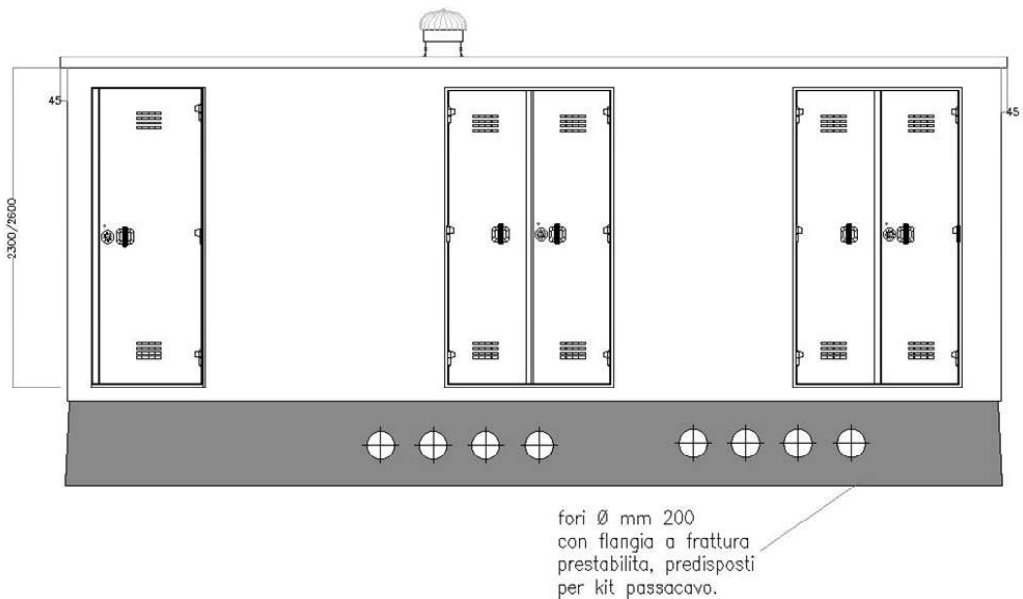
	SPECIFICA TECNICA	
	Box in calcestruzzo armato prefabbricato per apparecchiature elettriche per altitudini fino a 1000 metri sul livello del mare.  <b>STANDARD BOX DISTRIBUZIONE</b> <b>STANDARD BOX SATELLITE</b> <b>STANDARD BOX CLIENTE</b>	<b>DG2061</b>  Ed.09 del Settembre 2021

### 14.3 Standard box Consegna Cliente



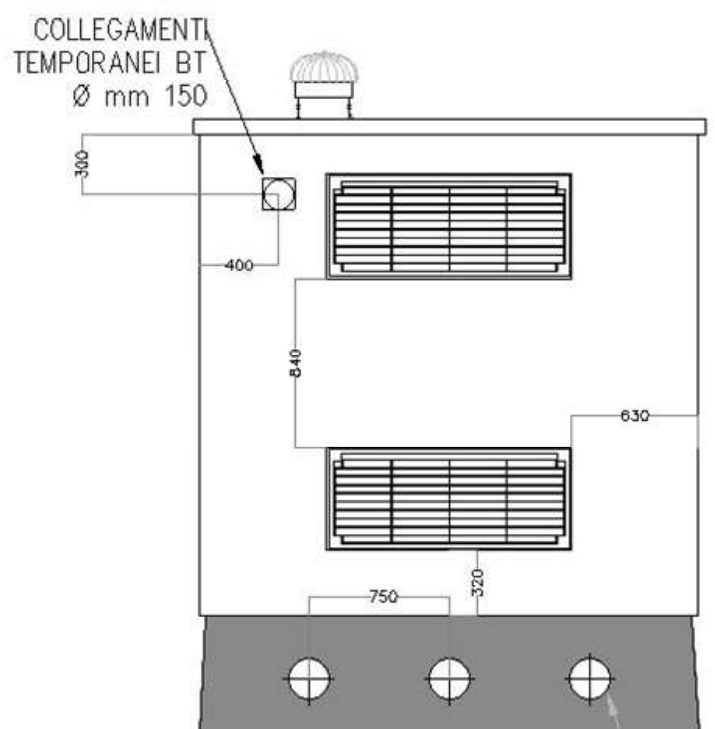
	SPECIFICA TECNICA	
	Box in calcestruzzo armato prefabbricato per apparecchiature elettriche per altitudini fino a 1000 metri sul livello del mare.  STANDARD BOX DISTRIBUZIONE STANDARD BOX SATELLITE STANDARD BOX CLIENTE	<b>DG2061</b> Ed.09 del Settembre 2021

## VISTA FRONTALE



	<b>SPECIFICA TECNICA</b>	
	Box in calcestruzzo armato prefabbricato per apparecchiature elettriche per altitudini fino a 1000 metri sul livello del mare.  STANDARD BOX DISTRIBUZIONE STANDARD BOX SATELLITE STANDARD BOX CLIENTE	<b>DG2061</b> Ed.09 del Settembre 2021

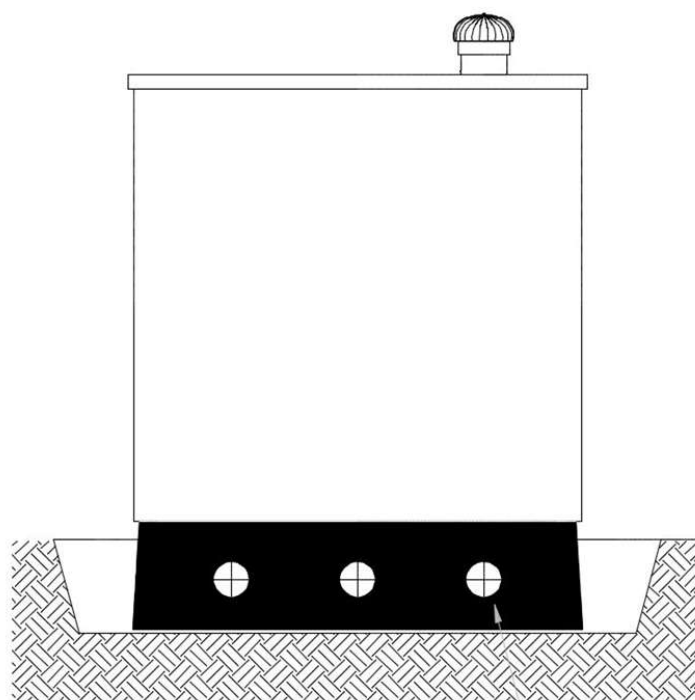
## VISTA LATO DESTRO



Fori Ø mm 200 con flangia a frattura prestabilita, predisposti per kit passacavo

	SPECIFICA TECNICA	
	Box in calcestruzzo armato prefabbricato per apparecchiature elettriche per altitudini fino a 1000 metri sul livello del mare. STANDARD BOX DISTRIBUZIONE STANDARD BOX SATELLITE STANDARD BOX CLIENTE	<b>DG2061</b> Ed.09 del Settembre 2021

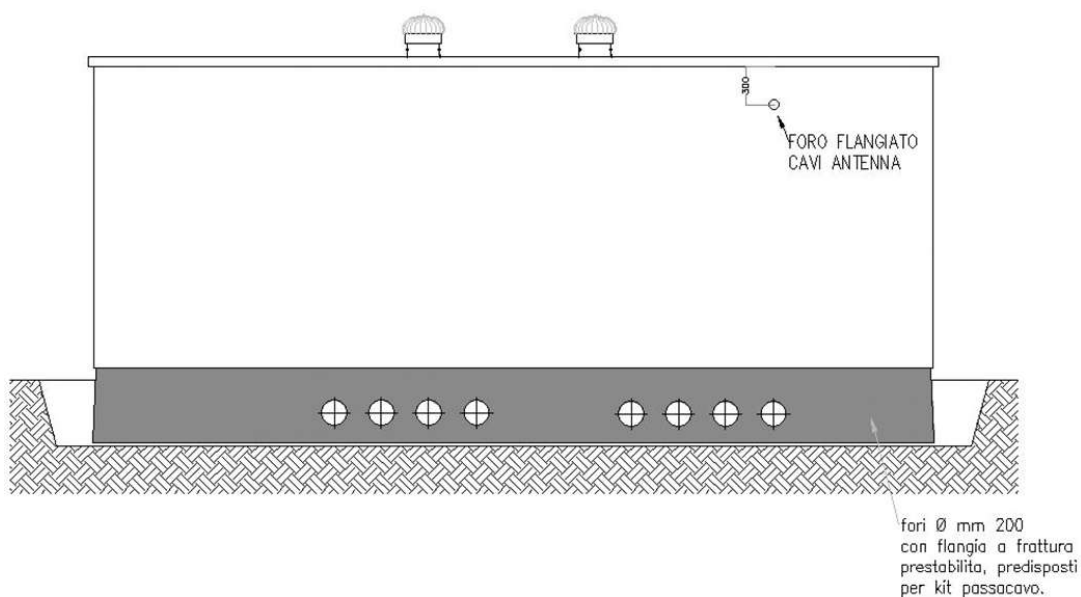
## VISTA LATO SINISTRO



Fori Ø mm 200 con flangia a frattura prestabilita,  
predisposti per kit passacavo

	<b>SPECIFICA TECNICA</b>	
	Box in calcestruzzo armato prefabbricato per apparecchiature elettriche per altitudini fino a 1000 metri sul livello del mare.  <b>STANDARD BOX DISTRIBUZIONE</b> <b>STANDARD BOX SATELLITE</b> <b>STANDARD BOX CLIENTE</b>	<b>DG2061</b> Ed.09 del Settembre 2021

VISTA RETRO



## 11. DOCUMENTAZIONE FOTOGRAFICA

FOTO 1



FOTO 2



FOTO 3



FOTO 4



FOTO 5



FOTO 6



FOTO 7



FOTO 8



FOTO 9



FOTO 10



FOTO 11

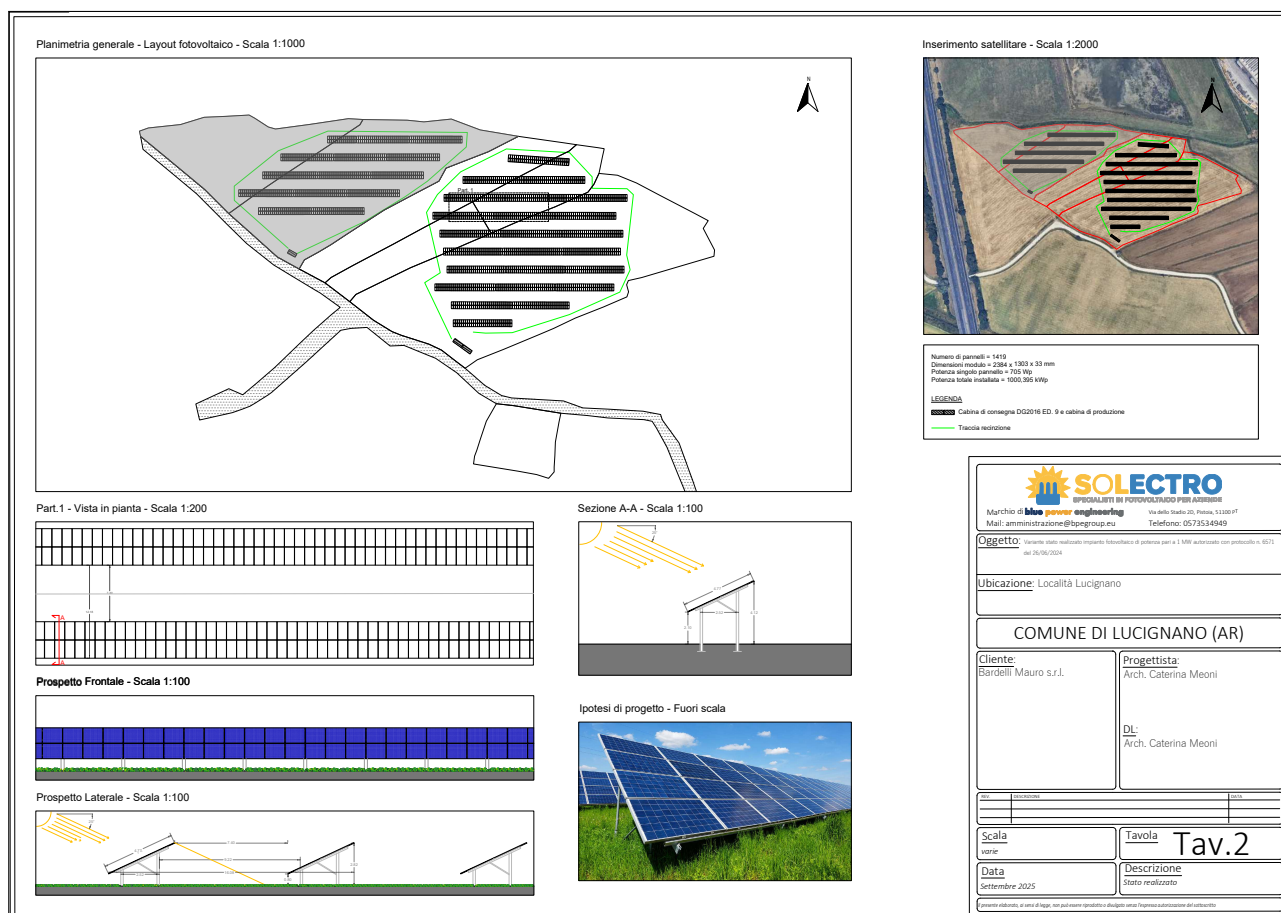


FOTO 12



FOTO 13





# SEZIONE II



**ESTRATTO**

Provvedimento Dirigenziale n. 1818 del 03.10.2025 Settore Viabilità Lavori Pubblici  
- Servizio Gare, Appalti, Contratti Espropri della Provincia di Arezzo.

OGGETTO: Consorzio 2 Alto Valdarno – Riassetto idraulico in Loc. Policiano,  
Comune di Arezzo, a monte della S.R. 71 - Codice intervento D2019EAR0008.  
CUP C16B20001200002. COSTITUZIONE SERVITU' ALLAGAMENTO

**IL DIRIGENTE**

**omissis**

**DECRETA**

1) E' disposta a favore del DEMANIO DELLO STATO – Ramo Bonifica con sede in Roma (c.f. 97905240582) la costituzione di una servitù permanente di allagamento sulle particelle di terreno di cui ai seguenti prospetti - indicata in colore celeste nella planimetria allegata al presente provvedimento a farne parte integrante e sostanziale - interessate dai lavori di realizzazione dell'intervento di riassetto idraulico in Loc. Policiano, Comune di Arezzo, a monte della S.R. 71.

2) La servitù permanente di allagamento esplica i suoi effetti secondo le seguenti prescrizioni:

- durante il periodo in cui i terreni asserviti sono allagati, al fine di evitare l'insorgenza di pericolo e a tutela della pubblica incolumità, le aree interessate dall'evento sono indisponibili e inaccessibili fino al completo svuotamento dei terreni interessati;
- i terreni asserviti rimangono di esclusiva proprietà della Ditta intestataria, la quale non potrà porre in essere attività che possano diminuire o menomare l'esercizio della servitù, nonché renderla incomoda, e pertanto, tali attività che abbiano ad oggetto i terreni asserviti, dovranno essere preventivamente autorizzate dall'Autorità idraulica;
- non sono riconosciuti risarcimenti di alcun tipo derivanti da eventuali danni causati dal funzionamento della suddetta opera di regimazione idraulica ai terreni asserviti, in quanto ricompresi nelle indennità di asservimento riconosciute con il presente provvedimento di asservimento, nonché per utilizzi difformi alle prescrizioni indicate nei punti precedenti.

COMUNE DI AREZZO sez. B - CATASTO TERRENI

DITTA	FG.	P.IIa	mq.	INDENNITA'
Istituto Diocesano Sostentamento del Clero della Diocesi di Arezzo, Cortona, Sansepolcro c.f. 9204700511 con sede in Arezzo Via Vecchia n. 1	83	98 parte	150	€ 270,00

DITTA	FG.	P.lla	mq.	INDENNITA'
Tortorelli Simona nata a Arezzo il 08.12.1970 c.f. TRT SMN 70T48 A390J proprietà ¼	83	96 parte	53,50	€ 96,31
Tortorelli Stefano nato a Arezzo il 25.08.1980 c.f. TRT SFN 80M25 A390C proprietà ¼				
Dragoni Moreno nato a Arezzo il 22.04.1964 c.f. DRG MRN 64D22 A390S proprietà 2/4				

DITTA	FG.	P.lla	mq.	INDENNITA'
Talleschi Francesco nato a Arezzo il 12.02.1956 c.f. TLL FNC 56B12 A390U proprietà 1/1	83	582 parte	1490	€ 2.741,60

2) Il presente Provvedimento - esente da Bollo ai sensi dell'art. 22 della Tab. B) del D.P.R. 26.10.1972 n. 642 e esente da Imposta di registro, ipotecaria e catastale ai sensi dell'art. 57, comma 8, del D.P.R. n. 131/1986, alla luce della risoluzione Agenzia delle Entrate n. 66/E del 19 settembre 2018 - sarà notificato ai proprietari interessati nelle forme di legge. Sarà, inoltre, registrato presso l'Agenzia delle Entrate Ufficio di Arezzo e trascritto alla Agenzia delle Entrate - Ufficio Territorio di Arezzo, nonchè pubblicato per estratto nel B.U.R.T. a cura dell'Amministrazione provinciale.

3) Il presente Provvedimento può essere impugnato per vizi di legittimità con ricorso al T.A.R. della Toscana nel termine di 60 giorni dall'avvenuta notificazione, o con Ricorso Straordinario al Presidente della Repubblica entro 120 giorni dalla medesima data.

IL DIRIGENTE  
(Ing. Paolo Bracciali)

**ESTRATTO**

Provvedimento Dirigenziale n. 1819 del 03.10.2025 Settore Viabilità Lavori Pubblici - Servizio Gare, Appalti, Contratti Espropri della Provincia di Arezzo.

OGGETTO: Consorzio 2 Alto Valdarno – Riassetto idraulico in Loc. Policiano, Comune di Arezzo, a monte della S.R. 71 - Codice intervento D2019EAR0008. CUP C16B20001200002. ESPROPRIAZIONE

**IL DIRIGENTE  
omissis****DECRETA**

1) E' disposta l'espropriazione a favore del DEMANIO DELLO STATO – Ramo Bonifica con sede in Roma (c.f. 97905240582) delle particelle di terreno sotto riportate :

COMUNE DI AREZZO sez. B - CATASTO TERRENI

DITTA	FG.	P.Ila	mq.	INDENNITA'
Cherici Romano nato a Subbiano (AR) il 21.11.1971 c.f. CHR RMN 71S21 I9911 proprietà ¼	77	1517	12	€ 217,67
Perugini Angiolo nato a Arezzo il 08.10.1945 c.f. PRG NGL 45R08 A390C proprietà ¼				
Perugini Simona nata a Arezzo il 08.07.1976 c.f. PRG SMN 76L48 A390V proprietà ¼				
Poponcini Elza nata ad Arezzo il 05.01.1948 c.f.PPN LZE 48A45 A390Y proprietà ¼				

## COMUNE DI AREZZO sez. B - CATASTO TERRENI

DITTA	FG.	P.Ila	mq.	INDENNITA'
Coradeschi Franca nata a Arezzo il 08.10.1936 c.f. CRD FNC 36R48 A390N usufruttuaria 1/1	77	1521	493	€ 1.944,88
		1522	19	
		1519	128	
Luzzi Alessandro nato a Arezzo il 06.04.1958 c.f. LZZ LSN 58D06 A390S nuda proprietà ½				
Luzzi Daniela nata a Arezzo il 03.02.1964 c.f. LZZ DNL 64B43 A390D nuda proprietà 1/2				

## COMUNE DI AREZZO sez. B - CATASTO TERRENI

DITTA	FG.	P.Ila	mq.	INDENNITA'
Coradeschi Franca nata a Arezzo il 08.10.1936 c.f. CRD FNC 36R48 A390N usufruttuaria 2/4 proprietà 2/4	77	1498	1	€ 2.418,45
		1507	630	
		1512	79	
Luzzi Alessandro nato a Arezzo il 06.04.1958 c.f. LZZ LSN 58D06 A390S nuda proprietà ¼		1514	1	
		1502	1	
		1503	4	
Luzzi Daniela nata a Arezzo il 03.02.1964 c.f. LZZ DNL 64B43 A390D nuda proprietà ¼		1505	29	

## COMUNE DI AREZZO sez. B - CATASTO TERRENI

DITTA	FG.	P.lla	mq.	INDENNITA'
Di Maio Catello nato a Gragnano (NA) il 19.01.1952 c.f. DMI CLL 52A19 E131W proprietà 3/6	77	1500	976	€ 14.068,33
Dudas Timea nata in Ungheria il 27.01.1971 c.f.DDS TMI 71A67 Z134Q proprietà 3/6				

## COMUNE DI AREZZO sez. B - CATASTO TERRENI

DITTA	FG.	P.lla	mq.	INDENNITA'
Tani Giorgio nato a Arezzo il 14.01.1959 CF TNA GRG 59A14 A390U proprietà per 1/3	77	1494 1496	196 18	€ 633,88
Tani Rosina nata a Arezzo il 24.12.1952 CF TNA RSN 52T64 A390B proprietà per 1/3				
Tani Iva nata ad Arezzo il 09.06.1955 c.f. TNA VIA 55H49 A390P proprietà 1/3				

## COMUNE DI AREZZO sez. B - CATASTO TERRENI

DITTA	FG.	P.la	mq.	INDENNITA'
Peruzzi Giorgia nata a Castiglion F.no (AR) il 26.04.1947 c.f. PRZ GRG 47D66 C319I proprietà ½	83	579	35	€ 821,19
Rossi Mario nato a Capolona (AR) il 23.09.1937 c.f. RSS MRA 37P23 B670E proprietà ½		581	1	

## COMUNE DI AREZZO sez. B - CATASTO TERRENI

DITTA	FG.	P.la	mq.	INDENNITA'
Peruzzi Giorgia nata a Castiglion F.no (AR) il 26.04.1947 c.f. PRZ GRG 47D66 C319I proprietà ¼	83	577	2	€ 424,81
Rossi Mario nato a Capolona (AR) il 23.09.1937 c.f. RSS MRA 37P23 B670E proprietà ¼				
Voicu Ciprian Laurentiu nato in Romania il 27.11.1968 c.f. VCO CRN 68S27 Z129S proprietà 2/4				

## COMUNE DI AREZZO sez. B - CATASTO TERRENI

DITTA	FG.	P.Ila	mq.	INDENNITA'
Poponcini Lorenza nata ad Arezzo il 16.01.1956 c.f. PPN LNZ 56A56 A390V proprietà ½	83	573	52	€ 871,50
Poponcini Pietro nato ad Arezzo il 18.03.1960 c.f. PPN PTR 60C18 A390L proprietà 1/2				

## COMUNE DI AREZZO sez. B - CATASTO TERRENI

DITTA	FG.	P.Ila	mq.	INDENNITA'
Rustici Luciano nato a Arezzo il 28.06.1947 c.f. RST LCN 47H28 A390K proprietà 1/1	83	572	37	€ 432,50

## COMUNE DI AREZZO sez. B - CATASTO TERRENI

DITTA	FG.	P.Ila	mq.	INDENNITA'
Talleschi Francesco nato a Arezzo il 12.02.1956 c.f. TLL FNC 56B12 A390U proprietà 1/1	83	583	59	€ 195,40

## COMUNE DI AREZZO sez. B - CATASTO TERRENI

DITTA	FG.	P.Ila	mq.	INDENNITA'
Tortorelli Stefano nato a Arezzo il 25.08.1980 c.f. TRT SFN 80M25 A390C proprietà 1/1	83	575	4	€ 286,13

2) Il presente Provvedimento - esente da Bollo ai sensi dell'art. 22 della Tab. B) del D.P.R. 26.10.1972 n. 642 e esente da Imposta di registro, ipotecaria e catastale ai sensi dell'art. 57, comma 8, del D.P.R. n. 131/1986, alla luce della risoluzione Agenzia delle Entrate n. 66/E del 19 settembre 2018 - sarà notificato ai proprietari interessati nelle forme di legge. Sarà, inoltre, registrato presso l'Agenzia delle Entrate Ufficio di Arezzo, volturato e trascritto alla Agenzia delle Entrate - Ufficio Territorio di Arezzo, nonché pubblicato per estratto nel B.U.R.T. a cura dell'Amministrazione provinciale.

3) Il presente Provvedimento può essere impugnato per vizi di legittimità con ricorso al T.A.R. della Toscana nel termine di 60 giorni dall'avvenuta notificazione, o con Ricorso Straordinario al Presidente della Repubblica entro 120 giorni dalla medesima data.

IL DIRIGENTE  
(Ing. Paolo Bracciali)



Tel. 0564 861111  
Fax 0564 860648

**COMUNE DI ORBETELLO**  
Provincia di Grosseto  
Piazza del Plebiscito, 1 – 58015 – Orbetello (GR)

C.F. 82001470531  
P.I. 00105110530

**SERVIZIO UFFICIO GARE**

**Determinazione numero 670 – Registro Generale del 26-09-2025**

**N. 19 Settoriale**

<b>OGGETTO:</b>	<b>O.D.C. N. 33/2015 – O.C.D.P.C. N. 368/2016 - INTERVENTO COD. U8 - REALIZZAZIONE DELLA CASSA DI ESPANSIONE DI CAMPO REGIO – I LOTTO – ESPROPRIAZIONI – AUTORIZZAZIONE ALLO SVINCOLO DI SOMME INDENNITÀ DEPOSITATE PRESSO IL MINISTERO DELL'ECONOMIA E DELLE FINANZE (M.E.F.)</b>
-----------------	--

**O.D.C. n. 33/2015 – O.C.D.P.C. n. 368/2016 - Intervento cod. U8  
REALIZZAZIONE DELLA CASSA DI ESPANSIONE DI CAMPO REGIO – I LOTTO –  
Espropriazioni – Autorizzazione allo Svincolo di somme indennità depositate presso il Ministero  
dell'Economia e delle Finanze (M.E.F.).**

**IL DIRIGENTE DEL SETTORE LAVORI PUBBLICI – UFFICIO ESPROPRI**

Premesso che:

- a seguito degli eventi alluvionali del novembre 2012, il Settore Prevenzione del Rischio Idraulico e Idrogeologico della Regione Toscana, per conto del Commissario delegato ex L. 228/2012, realizzava lo studio idrologico-idraulico del fiume Albegna, approvato dal Comitato Tecnico dell'Autorità di Bacino competente nella seduta del 13.11.2013, nell'ambito del quale venivano individuati gli interventi necessari per la riduzione del rischio idraulico afferente al fiume Albegna, nella zona di Albinia, tra cui la realizzazione di una cassa di espansione e di un canale scolmatore in località Campo Regio;
- il Commissario Delegato ex L. 228/2012, con Ordinanza n. 14 del 26 luglio 2013 e con le successive ordinanze di rimodulazione n. 23 del 5.11.2013 e n. 29 del 17.12.2013, inseriva nel "Piano degli interventi pubblici di ripristino e di messa in sicurezza per il superamento dell'emergenza" di cui all'allegato 2 dell'Ordinanza commissariale n. 5 del 24.04.2013, l'intervento codice 2012EGR0245 "Realizzazione della Cassa di Campo Regio" per l'importo complessivo di € 7.961.543,49, attribuendosene direttamente la competenza per l'attuazione e avvalendosi del Settore Prevenzione del Rischio Idraulico e Idrogeologico della Regione Toscana per i necessari adempimenti;
- nell'ottobre 2014 ulteriori eventi atmosferici colpivano nuovamente la Provincia di Grosseto e, in particolare, i territori già oggetto dell'evento calamitoso del novembre 2012, rendendo assolutamente urgente l'esecuzione dell'intervento codice 2012EGR0245 "Realizzazione della Cassa di espansione di Campo Regio";
- con Ordinanza del Commissario ex OCDPC 215/2014 n. 33 del 20 luglio 2015, recante "OCDPC 215/2014. OCDPC 266/2015. Approvazione nuovo Piano degli interventi commissariali e nuovo testo delle disposizioni per l'attuazione degli interventi eseguiti direttamente dal Commissario delegato avvalendosi della Regione Toscana", l'intervento cod. U8 relativo alla "Realizzazione della Cassa di espansione di Campo Regio" veniva inserito nel piano degli interventi approvato con ordinanza n. 10/2015 tra gli interventi idraulici urgenti finanziati con risorse regionali ex OCDPC 266/2015 per un importo pari a € 12.500.00,00;
- con Ordinanza Commissariale n. 45 del 02.12.2015 veniva approvato ai sensi e per gli effetti di cui all'art. 12 dell'OCDPC 215/2014, il Progetto definitivo relativo all'intervento codice U8 "Realizzazione della cassa di espansione di Campo Regio – I Stralcio", precedentemente approvato in linea tecnica con il D.D. n. 5677 del 27.11.2015;
- con la suddetta ordinanza veniva stabilito che, ai sensi dell'art. 12 comma 2 della citata OCDPC 215/2014, "L'approvazione del progetto, da parte del Commissario delegato, costituisce, ove occorra, variante agli strumenti

urbanistici del comune interessato alla realizzazione delle opere o alla imposizione dell'area di rispetto e comporta la dichiarazione di pubblica utilità delle opere, di urgenza e indifferibilità dei relativi lavori...”;

- per il finanziamento del lavoro è stata aperta presso la Banca di Italia la Contabilità Speciale n. 5868 Capitolo 4119;

- il Comune di Orbetello, con Deliberazione del Consiglio Comunale n. 6 del 10.03.2016 ad oggetto “Variante al Regolamento Urbanistico per la presa d'atto del progetto definitivo CASSA DI ESPANSIONE CAMPO REGIO 1° STRALCIO - Ordinanza Del Commissario Delegato 2 dicembre 2015, n. 45” prendeva atto dell'approvazione del progetto di cui sopra;

- con delibera G.R.T. n. 447 del 01.04.2019 “Evento alluvionale Ottobre Novembre 2014 – OCDPC 215/2014 – Approvazione della relazione conclusiva e proposta di utilizzo delle risorse residue con chiusura della Contabilità Speciale n. 5868” è stata approvata la relazione conclusiva contenente il piano degli ulteriori interventi predisposta ai sensi della OCDPC n. 215/2014 e acquisite le risorse residue giacenti sulla contabilità speciale n. 5868 sui pertinenti capitoli del bilancio di previsione 2019/2021 assegnati ai relativi interventi;

- con delibera G.R.T. n. 451 del 01.04.2019 di variazione di bilancio gestionale 2019-2021 è stato istituito il capitolo 42781 “Evento alluvionale Ottobre Novembre 2014 – Realizzazione cassa di espansione di Campo Regio” collegato al capitolo di entrata 42562, sul quale è stato assunto l'accertamento n. 1707/2019 e sul quale è confluito l'importo di € 12.665.030,13 a seguito della chiusura della contabilità speciale n. 5868;

Considerato che:

- al fine di ottemperare alle prescrizioni dettate nel D.D. n. 2199 del 15 maggio 2015 e dalla Conferenza dei Servizi, ed a causa del mutato quadro conoscitivo (nuove curve di possibilità pluviometrica, interventi realizzati, mutate condizioni d'alveo dell'Albegna) sono stati sviluppati nuovi modelli idrologico-idraulici sulla base dei quali, anche a seguito dei connessi confronti con i vari soggetti interessati, è risultato necessario apportare una modifica non sostanziale alla localizzazione dell'opera, modifica che comporta la necessità di dover variare il vincolo preordinato all'esproprio apposto con Ordinanza commissariale n. 45 del 2.12.2015,

- la Regione Toscana, per l'approvazione del progetto esecutivo dell'intervento di cui trattasi, ha convocato una Conferenza dei servizi simultanea e in modalità sincrona ai sensi dell'art. 14 ter comma 7 della Legge 241/90 e s.m.i., in data 18/06/2018 ad oggetto: CDPC n. 215/2014 – ODC n. 33/2015 - OCDPC n. 368/2016 - Intervento cod. U8 REALIZZAZIONE DELLA CASSA DI ESPANSIONE DI CAMPO REGIO – I LOTTO – Progetto Esecutivo”;

- con nota pervenuta con prot. n. 27634 del 12.07.2018 la Regione Toscana DIREZIONE DIFESA DEL SUOLO E PROTEZIONE CIVILE - GENIO CIVILE TOSCANA SUD ha trasmesso al Comune di Orbetello il Decreto n. 11271 del 11.07.2018, ai sensi dell'art. 19 comma 3 del D.P.R. 327/2001, di adozione delle risultanze della Conferenza di Servizi e approvazione del progetto esecutivo e relativi elaborati ad oggetto “Realizzazione della cassa di espansione di Campo Regio – I lotto - OCDPC n. 215/2014 – ODC n. 33/2015 OCDPC n. 368/2016 Intervento cod. U8”, chiedendo al Comune di disporre la variante urbanistica per la modifica del vincolo preordinato all'esproprio, apposto con ordinanza n. 45 del 02.12.2015, ai sensi dell'art. 19 del D.P.R. 327/2001;

- nella suddetta trasmissione è chiarito che “Ai sensi dell'art. 12, comma 3, del D.P.R. 327/2001, l'approvazione del progetto esecutivo in oggetto costituisce dichiarazione di indifferibilità, urgenza e pubblica utilità e quest'ultima, diverrà efficace a seguito della suddetta variante Determinazione N. 526/2020 del 23.07.2020 2/5 urbanistica da parte del Comune di Orbetello”;

Dato atto che:

- con Delibera del Consiglio Comunale n. 56 del 30.07.2018 è stato preso atto e fatto proprio il progetto esecutivo “OCDPC n. 215/2014 – ODC n. 33/2015 - OCDPC n. 368/2016 - Intervento cod. U8 - REALIZZAZIONE DELLA CASSA DI ESPANSIONE DI CAMPO REGIO – I LOTTO”, ed è stata adottata la Variante urbanistica, disposta quale variante urbanistica semplificata ai sensi dell'art. 19 c. 3 del DPR 327/2001, per individuare sugli strumenti urbanistici comunali la modifica alla localizzazione del progetto esecutivo, ai fini della modifica al vincolo preordinato all'esproprio, con la Determinazione N. 796/2021 del 09.11.2021 2/5 procedura di cui all'art. 34 della LRT 65/2014 - Varianti mediante approvazione del progetto;

- la variante è stata resa pubblica ai sensi dell'art. 34 della LRT 65/2014 e ai sensi del comma 5 dell'art. 11 del DPR 327/2001, mediante la pubblicazione dell'avviso di adozione sul BURT (parte II n. 34 del 22 agosto 2018) e sul sito istituzionale del Comune per 30 gg. al fine di permettere agli interessati di fare osservazioni;

- nei termini di legge non è pervenuta nessuna osservazione da parte dei soggetti interessati;

- la variante suddetta è stata definitivamente approvata con Delibera del Consiglio Comunale n. 66 del 28.09.2018 e la stessa è stata pubblicata sul BURT in data 31.10.2018, dando atto che lo strumento urbanistico acquista

efficacia decorsi 15 gg dalla pubblicazione e dalla stessa data diventa efficace il Vincolo preordinato all'esproprio, così come disposto dal DPR 327/2001 e della LRT 30/2005;

- sono state inoltrate le comunicazioni ai sensi dell'art. 17 del D.P.R. n. 327/2001 e ss.mm.ii. ai soggetti proprietari dei beni oggetto di espropriazione;

Considerato che:

- il Decreto n. 11271 del 11.07.2018 di approvazione del progetto Esecutivo ha rilevato il carattere di particolare urgenza dei lavori che giustifica il ricorso alla procedura di cui all'art. 22 bis D.P.R. 327/01;

- il piano particellare di esproprio allegato al progetto prevedeva anche aree soggette ad indennizzo per asservimento di allagamento, oltre all'occupazione temporanea di aree non soggette ad esproprio ai sensi dell'art. 49 D.P.R. 327/01;

- con convenzione sottoscritta in data 21.06.2019 tra Regione Toscana, ANAS S.p.a. e Rete Ferroviaria Italiana S.p.A., sono stati definiti e regolamentati i rapporti in relazione ai rispettivi impegni nella realizzazione di tutte le opere riguardanti l'intervento di "Realizzazione della cassa di Espansione di Campo Regio I lotto";

- con Decreto di occupazione d'urgenza n. 12 del 06.08.2019, integrato con successivi decreti nn. 5 del 10.05.2022 e 6 del 13.06.2022 del SETTORE LAVORI PUBBLICI sono state determinate in via provvisoria le indennità di esproprio, di asservimento, disposta l'occupazione anticipata dei terreni necessari alla realizzazione dell'intervento in oggetto, oltre all'occupazione temporanea non finalizzata all'esproprio di aree necessarie alla cantierizzazione;

- i sopraccitati decreti sono stati notificati ai proprietari interessati ai sensi di legge;

- nei giorni 25, 26 settembre 2019 e 9, 20 giugno 2022 sono stati effettuati i sopralluoghi di immissione in possesso e consistenza a seguito dei quali è stato possibile rideterminare l'indennità di esproprio, tenendo conto degli elementi e delle informazioni acquisite;

- le somme ricalcolate sono state trasmesse ai proprietari con note del 11.08.2021 prot. 324790, prot. 324853, prot. 324876, prot. 324886, prot. 324894, prot. 324901, prot. 324905, prot. 324908;

- i soggetti interessati non avevano, nei termini di legge, accettato l'indennità offerta ma hanno richiesto tramite il loro avvocato, l'attivazione del Collegio Tecnico, ai sensi dell'art. 21 del DPR 327/2001, quindi a favore degli stessi è stata depositata l'indennità dovuta per i beni interessati dalla procedura ablatoria;

- il Comune di Orbetello, in qualità di autorità espropriante, con Determinazione n. 44 – Registro Generale del 31.01.2023 ha approvato l'importo complessivo di Euro 1.164.337,62 per le indennità di occupazione anticipata, temporanea, di esproprio e asservimento definitive non accettate, e autorizzava la Regione Toscana Settore Genio Civile Toscana Sud, promotore dell'espropriazione in qualità di soggetto attuatore dell'intervento, che ha chiesto l'espropriazione e ne assume gli oneri economici, a procedere al deposito amministrativo definitivo a favore del Ministero dell'Economia e delle Finanze – M.E.F. - Cassa Depositi e Prestiti di Firenze;

- con Decreto della Regione Toscana n. 3998 del 01/03/2023 è stato disposto il deposito amministrativo definitivo delle indennità di esproprio non accettate, per una somma complessiva di Euro 1.164.337,62 per le indennità di occupazione anticipata, temporanea, di esproprio e asservimento definitive non accettate, a favore del Ministero dell'Economia e delle Finanze – M.E.F. - Cassa Depositi e Prestiti di Firenze (cod sibec 9090), a valersi sul Capitolo 42781 Impegno 1686, notificato con PEC Prot. 0374182 del 02/08/2023;

- la suddetta somma è stata depositata a favore dei singoli soggetti con i sotto elencati mandati:

Liquidazione n.	Mandato di pagamento del 03/04/2023 n.	Importo	Costituzione depositi aperti in data 02/02/2023 n.	MEF Rif. Codice Deposito	Dati Catastali
16968	15848	€ 88.424,23	1386642	FI01386642S	F. 24 P.IIa 31, 69 e 230
16969	15849	€ 34.327,33	1386644	FI01386644U	F.23 - P.IIa. 96
16970	15850	€ 562.639,96	1386647	FI01386647X	F. 24 - P.IIa 78, 109, 111 e 185
16971	15851	€ 46.425,68	1386648	FI01386648Y	F. 24 - P.IIa 77
16972	15852	€ 89.027,83	1386650	FI01386650U	F. 24

					P.IIa 70AA e 70AB
16973	15853	€ 57.675,80	1386651	FI01386651V	F. 24 - P.IIa 72
16974	15854	€ 71.502,63	1386653	FI01386653X	F. 24 - P.IIa 28
16975	15855	€ 49.001,08	1386655	FI01386655Z	F. 21- P.IIa 22 F. 24- P.IIa 67 F. 25- P.IIa 39
16976	15856	€ 165.313,08	1386658	FI01386658C	F. 24- P.IIa 26 e 53AA

- con Determinazione n. 513 del 23.07.2024 questo Comune ha nominato, ai sensi dell'art. 21, comma 3 del D.P.R. n. 327/2001, i professionisti per la formazione del collegio tecnico al fine della rideterminazione della indennità definitiva di esproprio, di asservimento, di occupazione anticipata e occupazione temporanea dei terreni interessati dalla realizzazione della Cassa di Espansione di Campo Regio;

- con PEC Prot. 35022 del 24.07.2024 si è provveduto a notificata all'avvocato che rappresenta tutti i soggetti interessati, la determinazione n. 513/2024 con richiesta di provvedere ad inoltrare l'istanza presso il Tribunale di Grosseto per la nomina del terzo tecnico;

- con Decreto Dirigenziale n. 22884 del 27.10.2023 la Regione Toscana ha disposto, ai sensi del vigente art. 13 comma 5 del D.P.R. 327/2001, la proroga della dichiarazione di pubblica utilità e dei relativi termini previsti, al fine di consentire il perfezionamento delle procedure espropriative attivate, notificata ai singoli proprietari ai sensi di legge;

- che con PEC Prot. 0013884, Prot. 0013840, Prot. 0013816, Prot. 0013819, Prot. 0013828, Prot. 0013831, Prot. 0013834, tutte del 13.01.2025 e PEC 0042577 del 28/01/2025, l'avvocato per conto dei propri assistiti ha richiesto, ai sensi dell'art. 26 del DPR 327/2001, lo svincolo delle somme depositate presso il MEF, costituenti il deposito amministrativo definitivo delle indennità non accettate di esproprio, di occupazione anticipata, occupazione temporanea e di asservimento;

Visto che ad oggi le parti non hanno ancora provveduto ad inoltrare l'istanza al Tribunale di Grosseto per la nomina del terzo tecnico e che il Genio Civile Toscana Sud ha richiesto un parere all'avvocatura Regionale in ordine alla legittimità dello svincolo delle somme;

Vista la PEC Prot. 0407435 del 04/06/2025, con la quale l'Ufficio Avvocatura della Regione ha risposto al Genio Civile Toscana Sud, dando parere favorevole allo svincolo delle somme;

Verificate le dichiarazioni e la documentazione trasmesse con le PEC sopra richiamate e conservate agli atti del Settore Genio Civile Toscana Sud, relative alle particelle oggetto di esproprio e/o asservimento di proprietà delle ditte di cui all'allegato "A", parte integrante e sostanziale del presente atto, dalle quali si evince che i suddetti beni risultano in piena proprietà e liberi da vincoli e pertanto, ai sensi dell'art. 26, comma 5, del citato D.P.R. n. 327/2001, in assenza di diritti di terzi, il proprietario può in qualunque momento percepire la somma depositata, ad eccezione dei depositi Rif. Codice FI01386644U e FI01386647X, per i quali è stata richiesta documentazione integrativa;

Ritenuto, pertanto, di dover procedere ad autorizzare lo svincolo delle somme depositate presso il Ministero dell'Economia e delle Finanze (M.E.F.) - Ragioneria Territoriale dello Stato, sede di Firenze/Prato, per l'importo complessivo di Euro 567.370,33, di cui ai depositi amministrativi definitivi aperti in data 02/02/2023 con i nn. 1386642, 1386648, 1386650, 1386651, 1386658, 1386653, 1386655 a favore delle ditte catastali elencate nell'allegato "A";

Rilevato che l'instestataro del deposito Codice Deposito Rif. - FI01386650U è deceduto in data 04.06.2025 e che gli unici eredi in forza di legge sono il coniuge e i due figli, meglio identificati nell'allegato "A", come risulta dalla documentazione presentata e conservata agli atti di questo Comune, lo svincolo dovrà avvenire in favore degli stessi;

Considerato che:

- il M.E.F. di Firenze dovrà svincolare le somme di cui sopra a favore dei singoli soggetti come individuati nell'Allegato "A", in attesa della determinazione conclusiva di esproprio ex art. 21 del D.P.R. n. 327/2001 e ss.mm.ii.

- le indennità sopra esposte sono state determinate sulla base delle superfici progettuali, indicate nel piano particellare d'esproprio, al termine dei lavori saranno rideterminate tenendo conto delle superfici realmente espropriate, risultanti dai frazionamenti e del tempo di effettiva occupazione;

- le aree da espropriare non sono classificabili come aree edificabili ai sensi dell'art. 35 del D.P.R. n. 327/2001 e ss.mm.ii., pertanto le indennità non sono soggette ad IVA, né a ritenuta d'acconto;

Richiamati altresì:

- il Decreto del Presidente della Repubblica n. 327 del 8 giugno 2001, "Testo unico delle disposizioni legislative e regolamentari in materia di espropriazione per pubblica utilità";

- la Legge Regionale n. 30 del 18 febbraio 2005, "Disposizioni in materia di espropriazione per pubblica utilità" e ss.mm.ii.;

- la Legge Regionale n. 47 del 1° agosto 2016 "Disposizioni in materia di espropriazione per pubblica utilità. Modifiche alla L.R. 30/2005 e alla L.R. 67/2003", ed in particolare l'art. 20 bis "Norma transitoria per i procedimenti avviati prima dell'entrata in vigore della L.R. 47/2016" in base al quale le procedure espropriative relative all'intervento di competenza della Regione Toscana, oggetto del presente atto, sono stati conferite al Comune di Orbetello quale autorità espropriante;

- il Decreto Sindacale n. 17 del 28.12.2017 con il quale è stato conferito all'Ing. Luca Carretti l'incarico a tempo determinato di Dirigente Responsabile del Settore Lavori Pubblici, ai sensi ex art. 110 legge n. 267/2000 e ss.mm.ii., incarico prorogato con Decreto Sindacale n. 7 del 05.10.2021 e con Decreto Sindacale n.2 del 31/03/2022;

- la Delibera Giunta Comunale n. 30 del 04.02.2019 avente ad oggetto "Modifica macrostruttura organizzativa ed assegnazione del personale, mediante la quale l'Ufficio Espropri è individuato all'interno del Settore Lavori Pubblici, Servizio 2 – Lavori Pubblici – Manutenzioni – Protezione Civile – Antincendio – Cimiteri – Espropri;

Preso atto che con la suddetta Delibera G.C. è attribuito allo stesso Dirigente del Settore Lavori Pubblici, il ruolo di Dirigente dell'Ufficio Espropri, ai sensi ex art. 6 comma 5 del D.P.R. n. 327/2001 e ss.mm.ii.;

Appurata l'insussistenza di cause di astensione e conflitto di interessi nel caso di specie ai sensi dell'art. 6-bis della Legge n. 241/90 e ss.mm.ii. secondo cui «il responsabile del procedimento e i titolari degli uffici competenti ad adottare i pareri, le valutazioni tecniche, gli atti endoprocedimentali e il provvedimento finale devono astenersi in caso di conflitto di interessi, segnalando ogni situazione di conflitto, anche potenziale»;

#### PROPONE

1. di autorizzare lo svincolo, dandone comunicazione al Ministero dell'Economia e delle Finanze (M.E.F.) - Ragioneria Territoriale dello Stato, sede di Firenze/Prato, della somma complessiva di Euro 567.370,33, quale parte delle somme depositate con atto della Regione Toscana decreto n. 3998 del 01.03.2023, come deposito amministrativo definitivo per le indennità di occupazione anticipata, temporanea, di esproprio e asservimento non accettate, di cui ai depositi amministrativi definitivi aperti in data 02.02.2023 con i nn.

<b>Importo</b>	<b>Costituzione depositi aperti in data 02/02/2023 n.</b>	<b>MEF Rif. Codice Deposito</b>	<b>Dati Catastali</b>
€ 88.424,23	1386642	FI01386642S	F. 24 - P.IIa 31, 69 e 230
€ 46.425,68	1386648	FI01386648Y	F. 24 - P.IIa 77
€ 89.027,83	1386650	FI01386650U	F. 24 - P.IIa 70AA e 70AB
€ 57.675,80	1386651	FI01386651V	F. 24 - P.IIa 72
€ 71.502,63	1386653	FI01386653X	F. 24 - P.IIa 28
€ 49.001,08	1386655	FI01386655Z	F. 21- P.IIa 22 F. 24 - P.IIa 67 F. 25 - P.IIa 39
€ 165.313,08	1386658	FI01386658C	F. 24 - P.IIa 26 e 53AA

a favore dei singoli soggetti come individuati nell'Allegato "A" parte integrante e sostanziale del presente atto;

2. di dare atto che lo svincolo delle somme presso il M.E.F. di Firenze dovrà essere effettuato a favore dei soggetti sopra menzionati;

3. di dare atto che il deposito amministrativo definitivo delle indennità di esproprio dovute rientrava nelle competenze della Regione Toscana – Genio Civile Toscana Sud, quale Soggetto promotore dell'espropriazione

per le opere in oggetto, mentre lo svincolo delle stesse è di competenza dell'Ente Espropriante e quindi del Comune di Orbetello;

4. di dare atto che le indennità depositate non sono soggette alla ritenuta d'acconto di cui all'art. 11, comma 5 e seguenti della legge 30.12.1991 n. 413, come modificato dall'art. 3, comma 1, lettera a) del D.L. n. 262 del 27.04.1992 poiché non ricorrono le condizioni, né all'applicazione dell'IVA in quanto trattasi di terreni non edificabili;

5. di dare atto che le indennità sopra esposte sono state determinate sulla base delle superfici progettuali, indicate nel piano particellare d'esproprio, al termine dei lavori saranno rideterminate tenendo conto delle superfici realmente espropriate, risultanti dai frazionamenti e del tempo di effettiva occupazione e comunque in attesa della determinazione conclusiva di esproprio ex art. 21 del D.P.R. n. 327/2001 e ss.mm.ii.

6. di dare atto che, decorsi 30 (trenta) giorni dalla pubblicazione sul BURT e sull'albo pretorio del Comune di Orbetello, e in assenza di opposizioni di terzi, né per l'ammontare, né per il pagamento dell'indennità, per i soggetti in questione, questo Comune procederà a trasmettere il presente atto di svincolo al Ministero dell'Economia e delle Finanze (M.E.F.) - Ragioneria Territoriale dello Stato, sede di Firenze/Prato per gli adempimenti di competenza;

7. di trasmettere il presente decreto alle ditte catastali interessate ed elencate nell'allegato "A" affinché, a seguito delle disposizioni di cui al punto precedente, provvedano alla richiesta di svincolo presso il Ministero dell'Economia e delle Finanze (M.E.F.) - Ragioneria Territoriale dello Stato - sede di Firenze/Prato;

8. di disporre la pubblicazione del presente atto sul BURT ai sensi dell'art. 26, comma 7, del D.P.R. n. 327/2001;

9. di pubblicare il presente atto, ai sensi dell'art. 42 del D.Lgs. 14.03.2013 n. 33 nel sito [www.regione.toscana.it/regione/amministrazione-trasparente](http://www.regione.toscana.it/regione/amministrazione-trasparente) alla voce "Interventi straordinari e di emergenza"; Avverso il presente atto è ammesso ricorso presso le competenti sedi giudiziarie nei termini di legge.

IL RESPONSABILE DELL'UFFICIO GARE

Dott.ssa Valeria Scotto

Documento informatico firmato digitalmente ai sensi del D.Lgs 82/2005 s.m.i. e norme collegate.


Documento informatico firmato digitalmente ai sensi del D.Lgs 82/2005 s.m.i. e norme collegate.

**Allegato "A" - 1/7**

- **BERTI Marusca** nata a ORBETELLO il 25/01/1960 BRTMSC60A65G088W - Proprieta' per 1/1 residente in Via Garibaldi n. 6 - 58051 Magliano in Toscana (GR)

Descrizione dei beni e delle indennità:

**Immobili censiti all'Agenzia del Territorio del Comune di Orbetello - Terreni**




**Svincolo somma di cui al Codice Deposito Rif. - FI01386642S**

**Allegato "A" - 2/7**

**FANTACCINI Aldo** nato a Monte Argentario il 28/06/1953 - FNTLDA53H28F437Q - Proprieta' per 1/1  
residente in - Str. Vic. Barca del Grazi n. 10 - 58010 Orbetello (GR)

Descrizione dei beni e delle indennità:

**Immobili censiti all'Agenzia del Territorio del Comune di Orbetello – Terreni**




**Svincolo somma di cui al Codice Deposito Rif. - FI01386648Y**

**Allegato "A" - 3/7**

- **EREDI GUAZZEROTTI Carlo** nato a ORBETELLO il 27/04/1949 - GZZCRL49D27G088G – Prop. 1/1, deceduto in data 04/06/2025 e che gli unici eredi in forza di legge sono i signori:
  - (coniuge) Albani Giuliana nata a Sorano il 20/01/1950 residente in Str. Vic. Barca del Grazi, 12 - ORBETELLO
  - (figlio) Guazzerotti Alessandro nato a Orbetello il 04/01/1973 residente in Str. Vic. Barca del Grazi, 12- ORBETELLO
  - (figlia) Guazzerotti Eleonora nata a Orbetello il 07/03/1979 residente in Str. Vic. 36 San Donato n. 8 - ORBETELLO

Descrizione dei beni e delle indennità:

**Immobili censiti all'Agenzia del Territorio del Comune di Orbetello – Terreni**




**Svincolo somma di cui al Codice Deposito Rif. - FI01386650U**

**Allegato "A" - 4/7**

- **GUERRA Rolando** nato a Orbetello il 31/08/1943 - c.f. GRRRND43M31G088R - prop. 1/3  
residente in Str. Vic. Barca del Grazi, 6 - 58010 ORBETELLO (GR)
- GUERRA Alessandra** nata a Orbetello 17/04/1969 - c.f. GRRLSN69D57G088H - prop. 1/3  
residente in Str. Vic. Dei Cavallini, 42 - 58010 ORBETELLO (GR)
- GUERRA Alessio** nato a Orbetello 11/09/1964 - c.f. GRRLSS64P11G088I - prop. 1/3  
residente in Str. Vic. Dei Cavallini, 44 - 58010 ORBETELLO (GR)

Descrizione dei beni e delle indennità:

**Immobili censiti all'Agenzia del Territorio del Comune di Orbetello – Terreni**


**Svincolo somma di cui al Codice Deposito Rif. - FI01386651V**

**Allegato "A" - 5/7**

•**MIATTO Giancarlo** nato a ORBETELLO il 09/09/1950 MTTGCR50P09G088U  
residente in Strada Vic. Barca del Grazi n. 1 - 58010 ORBETELLO (GR)

Descrizione dei beni e delle indennità:

**Immobili censiti all'Agenzia del Territorio del Comune di Orbetello – Terreni**




**Svincolo somma di cui al Codice Deposito Rif. - FI01386653X**

**Allegato "A" - 6/7**

- **MOMINI Paolo** nato a ORBETELLO il 19/01/1969 MMNPLA69A19G088U – prop. 1/1 residente in S.P. 56 San Donato n. 5 - 58010 ORBETELLO (GR)

Descrizione dei beni e delle indennità:

**Immobili censiti all'Agenzia del Territorio del Comune di Orbetello – Terreni**


Svincolo somma di cui al Codice Deposito Rif. - FI0138665Z

**Allegato "A" - 7/7**

- **IL TIZZANO SOCIETA' AGRICOLA SOCIETA' IN NOME COLLETTIVO DI BRESCHI FERNANDA & C. con sede in Loc. SALINE BRESCHI, 38 - 58010 ORBETELLO (GR)**

Descrizione dei beni e delle indennità:

**Immobili censiti all'Agenzia del Territorio del Comune di Orbetello – Terreni**



**Svincolo somma di cui al Codice Deposito Rif. - FI01386658C**



# CONTRIBUTI E FINANZIAMENTI



**DECRETO DEL DIRETTORE OPERATIVO**  
**N. 177 DEL 02/10/2025**

**OGGETTO:** BANDO PUBBLICO FINALIZZATO AL MIGLIORAMENTO DELLA QUALITA' DELL'ARIA NEI COMUNI DELL'AREA DI SUPERAMENTO "PIANA LUCCHESI" PER LA TRASFORMAZIONE/SOSTITUZIONE DI GENERATORI DI CALORE ALIMENTATI A BIOMASSE, COMPRESI I CAMINETTI A FOCOLARE APERTO – Bando Caminetti 2025.

Contributi a favore di cittadini residenti nei comuni Altopascio, Buggiano, Capannori, Chiesina Uzzanese, Lucca, Massa e Cozzile, Monsummano Terme, Montecatini Terme, Pescia, Pieve a Nievole, Ponte Buggianese, Porcari, Uzzano.

Approvazione Graduatoria Domande presentate nel mese di Agosto 2025

Allegati:

- Elenco delle domande ammesse e finanziate – di cui all'Allegato A)
- Elenco delle domande non ammesse – di cui all'Allegato B)

Responsabile di Gestione dell'Organismo Intermedio (Sviluppo Toscana S.p.A.): Dott.ssa Francesca Lorenzini  
Estensore: Dott.ssa Francesca Lorenzini

*Publicità/ Pubblicazione: Atto soggetto a pubblicazione limitatamente all'Allegato A) (PBURT/BD)*

*Atto soggetto a pubblicazione sul sito di SVILUPPO TOSCANA S.p.A. nella sezione "Società trasparente"*

## IL DIRETTORE OPERATIVO

### Richiamati:

- la legge regionale 21 maggio 2008, n. 28, da ultimo modificata con la L.R. n. 01/2023, relativa all'acquisizione della partecipazione azionaria nella Società Sviluppo Italia Toscana S.C..p.A. da parte della Regione Toscana e trasformazione nella società Sviluppo Toscana S.p.A.;
- il Decreto del Presidente della Giunta Regionale n. 139 del 09 agosto 2023 con il quale si è provveduto alla designazione dei componenti del Consiglio di Amministrazione di Sviluppo Toscana S.p.A.;
- il Verbale dell'Assemblea dell'11 agosto 2023 con il quale si è provveduto a nominare i Componenti del Consiglio di Amministrazione e il Presidente di Sviluppo Toscana S.p.A.;
- lo Statuto di Sviluppo Toscana S.p.A.;
- il verbale del Consiglio di Amministrazione del 13 settembre 2023 con il quale si è provveduto a conferire al Direttore Operativo, Dott. Orazio Figura, alcune opportune deleghe gestionali, tra le quali quella relativa all'approvazione degli elenchi dei richiedenti beneficio ammessi/non ammessi agli aiuti di Regione Toscana in conformità alle previsioni dei relativi Bandi, nonché gli atti di approvazione di variazione di progetti e quelli di accolto in nome e per conto delle Regione Toscana;
- la procura notarile del 20/02/2024 con la quale vengono conferiti al Dott. Orazio Figura i poteri previsti nei verbali del Consiglio di Amministrazione del 07 novembre 2023 e del 30 gennaio 2024;

**Vista** la DGR n. 148 del 20/02/2023 "Aggiornamento dell'Elenco delle attività da affidare alla società in house Sviluppo Toscana nell'annualità 2023 e approvazione degli Elenchi Attività 2024 e 2025 ai sensi dell'Art. 3 bis, comma 2, lett. c) della L.R. 28/2008, nonché approvazione ai sensi dell'art. 3 bis, comma 3, della L.R. 28/2008 dello schema di nuova Convenzione-Quadro"

**Considerato** che con Delibera di Giunta Regionale n. 1412 del 25/11/2024 è stato approvato il Piano di Attività di ST per l'annualità 2024, con proiezione sulle annualità 2025 e 2026, in cui sono ricomprese al punto 6 – Programmazione statale - l'attività n. 1 "Bandi Gestione Qualità dell'aria – Accordo di Programma MASE" indicata con cod. commessa B02-2024-16 per l'importo di euro 179.609,98 – annualità 2025;

**Vista** la Disposizione Organizzativa approvata con Delibera del Consiglio di Amministrazione del 18 febbraio 2025, la quale individua l'articolazione organizzativa per Aree Strategiche di Attività dell'Organismo Intermedio Sviluppo Toscana S.p.A. in relazione alle attività connesse alla gestione del PR FESR 2021- 2027, assegnando in particolare alla Dott.ssa Francesca Lorenzini, nell'ambito dell'Area denominata "A.O. SUPPORTO PROGRAMMAZIONE REGIONALE FONDI SIE ed EXTRA FONDI SIE", la responsabilità dell'Unità Operativa GESTIONE FONDI SIE REGIME AIUTO (RdG-RA) e dell'Unità Operativa GESTIONE BANDI EXTRA FONDI SIE;

**Vista** la Direttiva 2008/50/CE del Parlamento europeo e del Consiglio del 21 maggio 2008 relativa alla qualità dell'aria ambiente e per un'aria più pulita in Europa;

**Visto** il Decreto legislativo 13 agosto 2010 n. 155 (Attuazione della direttiva 2008/50/CE relativa alla qualità dell'aria ambiente e per un'aria più pulita in Europa);

**Vista** la Legge regionale 11 marzo 2010 n. 9 (Norme in materia di qualità dell'aria ambiente);

**Vista** la Legge regionale 10 dicembre 2019, n. 74 (Disposizioni urgenti per il rispetto nel territorio della Toscana degli obblighi previsti dal decreto legislativo 13 agosto 2010, n. 155 di attuazione della direttiva 2008/50/CE relativa alla qualità dell'aria ambiente);

### Premesso

- che presso alcune zone ed agglomerati del territorio regionale continuano a registrarsi superamenti dei valori limite di qualità dell'aria per il materiale particolato PM10 ed per il biossido di azoto NO2;
- la Corte di giustizia dell'Unione europea ha accertato, ai sensi dell'art. 258 del Trattato sul funzionamento dell'Unione europea (TFUE), l'inadempienza della Repubblica italiana al diritto dell'Unione per il mancato rispetto dei valori limite stabiliti nell'Allegato XI della direttiva 2008/50/CE con sentenza del 10 novembre 2020 per il materiale particolato PM10 (P.I. 2014/2147 - Causa C-644/18);
- la zona del territorio regionale che non risulta tuttora rispettare i valori limite per il materiale particolato PM10 è la IT0909 Zona Valdarno Pisano e Piana Lucchese, in particolare i quattordici comuni dell'area di superamento "Piana lucchese", così come identificata dalla DGR n. 228/2023, rappresentati dalla stazione di LU-Capannori;

**Preso atto** che nonostante i positivi effetti prodotti dalle politiche regionali realizzate dal 2010 a oggi in materia di qualità dell'aria, che hanno indotto un progressiva diminuzione delle zone di superamento dei valori limite e dell'entità dei superamenti per il PM10, il 10 novembre 2020 la Corte di giustizia dell'Unione europea ha stabilito, ai sensi dell'art. 258 del TFUE, l'inadempienza della Repubblica Italia e dunque la Regione Toscana, insieme allo Stato, è chiamata ad ottemperare alla sentenza ponendo in essere provvedimenti, azioni e misure capaci di far sì che il periodo di superamento dei valori limite previsti dalla normativa sia il più breve possibile;

**Vista** la Deliberazione del 2 dicembre 2019 n. 1487 (Approvazione schema accordo di programma con il Ministero

dell'ambiente per l'adozione di misure per il miglioramento della qualità dell'aria nella Regione Toscana) che approva il testo dell'Accordo di Programma, all'interno del quale sono programmate una serie di misure comuni, da porre in essere, in concorso con quelle previste dalle norme vigenti, nel quadro di un'azione coordinata e congiunta, nei settori maggiormente responsabili di emissioni inquinanti, ai fini del miglioramento della qualità dell'aria ambiente e del contrasto all'inquinamento atmosferico, sottoscritto l'11 febbraio 2020;

**Visto** il Programma Regionale di Sviluppo 2021-2025 approvato con risoluzione del Consiglio Regionale del 27 luglio 2023 n. 239 e in particolare il progetto regionale n. 7 "Neutralità carbonica e transizione ecologica";

**Vista** dunque la necessità, per l'annualità 2025, di procedere rapidamente all'attuazione di quanto previsto dalla lettera e-bis) dall'atto integrativo all'accordo di programma con il MASE, con particolare riferimento alla riqualificazione dei generatori (compresi focolari aperti) alimentati a biomassa con apparecchi a più basse emissioni di PM10;

**Vista** la deliberazione di Giunta regionale del 20 gennaio 2025 n. 34 che approva "Elementi essenziali per l'adozione di bandi pubblici per il miglioramento della qualità dell'aria ambiente per l'assegnazione di contributi a favore di cittadini residenti nei quattordici Comuni appartenenti all'area di superamento Piana Lucchese" e assume la prenotazione generica n. 202586/2025 per l'importo pari ad Euro 1.000.000,00 per il bando (Allegato 1 al presente atto e relativi Allegati A, B e C) per il miglioramento della qualità dell'aria ambiente con l'assegnazione di contributi a favore di cittadini residenti nei quattordici Comuni appartenenti all'area di superamento "Piana Lucchese";

**Visto** il Decreto Dirigenziale n. 7669 dell'11 aprile 2025 con oggetto "Bando contributi 2025 – Bando Caminetti - per il miglioramento della qualità dell'aria nei Comuni dell'area di superamento "Piana Lucchese". Approvazione Bando e impegno di spesa a favore di Sviluppo Toscana S.p.A. e liquidazione";

**Preso atto:**

- che, con il Decreto Dirigenziale n. 7669 dell'11 aprile 2025 è stato stabilito di procedere all'assunzione dell'impegno di spesa a favore dell'organismo intermedio Sviluppo Toscana sulla prenotazione n. 202586/2025 assunta con delibera GRT n. 34/2025 per l'importo complessivo pari ad euro 1.000.000,00 del capitolo 43331 (Puro) del Bilancio finanziario gestionale 2025/2027, annualità 2025;
- che l'articolo 8 del Decreto Dirigenziale n. 7669 dell'11 aprile 2025 stabilisce che l'attività di istruttoria delle domande ha cadenza mensile. Ha inizio il primo giorno del mese successivo a quello di presentazione della domanda di contributo e ha una durata di 30 gg, fatte salve le possibili sospensioni previste dall'articolo 7.3 del Bando;

**Dato atto che:**

- ai sensi dell'articolo 6.2 del Bando, le domande di agevolazione possono essere presentate on line sul sistema informativo all'indirizzo <https://accessosicuro.sviluppo.toscana.it>, a partire dalle ore 9.00 del giorno 30 aprile 2025 e fino ad esaurimento delle risorse disponibili;
- con Decreto DO n. 94 del 29/05/2025 è stata approvata la graduatoria delle domande presentate nel mese di aprile 2025, per un importo pari a € 8.000,00;
- con Decreto DO n. 133 del 24/07/2025 è stata approvata la graduatoria delle domande presentate nel mese di maggio 2025, per un importo pari a € 170.500,00;
- con Decreto DO n. 137 del 30/07/2025 è stata approvata la graduatoria delle domande presentate nel mese di giugno 2025, per un importo pari a € 95.300,00;
- con Decreto DO n. 175 del 30/09/2025 è stata approvata la graduatoria delle domande presentate nel mese di luglio 2025, per un importo pari a € 125.400,00;
- Sviluppo Toscana S.p.A. ha esaminato le n. 44 domande di aiuto pervenute alla data del 31 agosto 2025, e ne ha verificato l'ammissibilità formale;
- è stato necessario richiedere n. 2 integrazioni che sono state presentate correttamente;
- nella data del 3/8/2025 è pervenuta n. 1 rinuncia riferita alla domanda identificata dal CUP ST 23545.311102023.251000492 presentata in data 23 dicembre 2024 a valere sulla precedente edizione del Bando, ammessa a contributo con Decreto del Direttore Operativo di Sviluppo Toscana S.p.A. n. 19 del 30 gennaio 2025, per un importo pari a € 3.000,00. Si procede, pertanto, all'invio, all'A.O. SUPPORTO PROGRAMMAZIONE REGIONALE CONTROLLI I LIVELLO E EX POST FONDI SIE - UNITÀ ORGANIZZATIVA REVOCHE E RECUPERI, dei riferimenti relativi alla rinuncia sopra indicata e si specifica che la somma di Euro 3.000,00 sarà nuovamente nella disponibilità del fondo esistente presso il soggetto gestore per le finalità per le quali è stato costituito una volta che verrà predisposto, da parte del sopra citato Ufficio competente, il documento relativo alla presa d'atto della rinuncia;
- l'esito istruttorio riferito alle domande presentate, identificate dal Codice Unico di Progetto di Sviluppo Toscana S.p.A. (CUP), è riepilogato all'interno degli Allegati A) e B) ed è il seguente:
  - n. 37 domande sono risultate ammesse e finanziate;
  - n. 7 domande sono risultate non ammesse;

- le risorse disponibili vengono utilizzate per finanziare le domande ammesse e finanziate, in base all'ordinamento della graduatoria fino alla posizione n. 37, per un importo pari a **€ 108.300,00**;
- le risorse vengono utilizzate per finanziare le domande ammesse e finanziate per un importo pari a **€ 108.300,00**. Le restanti risorse vengono, da un lato, accantonate per eventuali richieste di riesame in autotutela - riferite ai soggetti risultati non ammissibili, inseriti nell'Allegato B) al presente atto – che, sulla base del dettato dell'articolo 8.3 del Bando, dovranno essere presentate entro 30 gg dalla data di approvazione della graduatoria – e, dall'altro, saranno disponibili per finanziare le domande presentate alle successive scadenze mensili fino ad esaurimento delle risorse disponibili;

**Preso atto**, per quanto precede, che:

- l'elenco delle domande ammesse e finanziate e l'elenco delle domande non ammesse sono, rispettivamente, quelli riportati nell'**Allegato A)** e nell'**Allegato B)**, che costituiscono parte integrante e sostanziale del presente atto;

**Considerato** che:

- complessivamente le risorse necessarie a finanziare le domande ritenute ammissibili, di cui all'Allegato A), sono pari ad **€ 108.300,00**;

**Dato** atto che l'individuazione dei beneficiari costituisce diritto al finanziamento in capo al soggetto richiedente;

**Richiamato** che, ai sensi dell'articolo 12 del Bando, l'Amministrazione regionale (anche tramite il soggetto gestore) avvia i controlli sui requisiti autocertificati e dichiarati ai sensi del DPR 445/2000, al fine di verificarne la sussistenza alla data di presentazione della domanda, a pena di decadenza. In particolare, i controlli verranno attuati su un campione rappresentativo, individuato in relazione ai requisiti autodichiarati, nelle percentuali stabilite con DGR n. 1058 del 1/10/2001;

**Considerato**, come stabilito dall'articolo 8 del Bando, l'attività di istruttoria delle domande ha cadenza mensile. Ha inizio il primo giorno del mese successivo a quello di presentazione della domanda di contributo e ha una durata di 30 gg, fatte salve le possibili sospensioni previste dall'articolo 7.3 del Bando, e si conclude con l'approvazione e la pubblicazione della graduatoria, adottata con atto di Sviluppo Toscana S.p.A. in nome e per conto dell'Amministrazione regionale, sul sito di Sviluppo Toscana S.p.A. [www.sviluppo.toscana.it](http://www.sviluppo.toscana.it). Oltre che sul sito di Regione Toscana e sul BURT. La pubblicazione è valida a tutti gli effetti come notifica degli esiti istruttori e come data di concessione. In caso di non ammissione, tramite Posta Elettronica Certificata (P.E.C.) ne verrà data comunicazione ai soggetti interessati con indicazione della motivazione dell'esito negativo, entro 15 giorni dall'approvazione della graduatoria;

**Tenuto conto** che, come previsto dall'articolo 9 del Bando, l'ammissione al contributo, fino ad esaurimento delle risorse finanziarie disponibili di cui all'articolo 2 del Bando, avverrà previa verifica del rispetto dei requisiti previsti dal Bando. I cittadini beneficiari del contributo dovranno realizzare i lavori e presentare la rendicontazione delle spese sostenute entro 90 giorni dall'avvenuta comunicazione della sua concessione a mezzo pubblicazione sul sito [www.sviluppo.toscana.it](http://www.sviluppo.toscana.it), come indicato all'art. 8 del Bando. Non sono ammesse proroghe;

**Considerato** che l'articolo 10 del Bando stabilisce che l'erogazione del contributo verrà effettuata solo dopo la verifica, da parte di Sviluppo Toscana S.p.A., della documentazione inviata e indicata dettagliatamente all'articolo 11 del Bando. Qualora la relativa documentazione allegata non risulti conforme ai requisiti e alle modalità previste dal Bando si procederà alla revoca dell'assegnazione del contributo che non verrà pertanto erogato.

L'erogazione del contributo avverrà in un'unica soluzione con bonifico attraverso l'IBAN intestato al beneficiario dichiarato in caso di erogazione diretta allo stesso. Il beneficiario può richiedere, previa dichiarazione di accettazione rilasciata dal fornitore, l'erogazione del contributo tramite il rilascio di un voucher. La modalità di erogazione del contributo tramite voucher non è obbligatoria. Il beneficiario può richiedere che il contributo gli sia corrisposto direttamente in parte o integralmente, salvo effettuare i pagamenti delle spese non coperte da delegazione di pagamento, nel periodo di ammissibilità come sopra indicato.

**Ritenuto** opportuno, pertanto, disporre con il presente atto l'approvazione dell'Elenco di cui all'Allegato A) relativo al Bando in oggetto per le domande presentate;

**Ricordato** che titolare del procedimento è la Regione Toscana e che Sviluppo Toscana S.p.A. interviene solo in qualità di soggetto gestore;

#### DECRETA

1. di approvare, per quanto espresso in narrativa - ai sensi del "Bando pubblico finalizzato al miglioramento della qualità dell'aria nei comuni compresi nell'area di superamento "Piana lucchese" per la trasformazione/sostituzione di generatori di calore alimentati a biomasse, compresi i caminetti a focolare aperto" – il seguente allegato:
  - l'elenco delle **domande ammesse e finanziate** riportate nell'**Allegato A)**;

- l'elenco delle **domande non ammesse** riportate nell'**Allegato B**),  
costituenti parte integrante e sostanziale del presente atto;
- 2. di trasmettere all'ufficio di Sviluppo Toscana S.p.A. competente per le attività relative alla rendicontazione delle spese sostenute dai soggetti di cui all'Allegato A);
- 3. di trasmettere il presente provvedimento alla Direzione Ambiente ed Energia – Settore "Settore Economia circolare e qualità dell'aria" – Direzione Urbanistica e sostenibilità - della Regione Toscana per gli adempimenti di propria competenza;
- 4. di stabilire, che, come dettato dall'articolo 8 del Bando, l'attività istruttoria si conclude con la pubblicazione sul sito di Sviluppo Toscana S.p.A., all'indirizzo [www.sviluppo.toscana.it](http://www.sviluppo.toscana.it), oltre che sul sito di Regione Toscana e sul BURT, del decreto di approvazione della graduatoria adottato da Sviluppo Toscana S.p.A., e solo in caso di non ammissione, tramite Posta Elettronica Certificata (P.E.C.) ne verrà data comunicazione ai soggetti interessati con indicazione della motivazione dell'esito negativo.

Il presente atto è soggetto a pubblicità sulla rete internet ai sensi dell'articolo 37 del D.Lgs. 33/2013 ed è pertanto pubblicato sul sito istituzionale di Sviluppo Toscana S.p.A. all'indirizzo [www.sviluppo.toscana.it](http://www.sviluppo.toscana.it) nella sezione "Società trasparente".

In nome e per conto della REGIONE TOSCANA

Il Direttore Operativo

(Dott. Orazio Figura)

*Allegati:*

- *Elenco domande ammesse e finanziate - di cui all'Allegato A)*

- *Elenco delle domande non ammesse – di cui all'Allegato B) (non soggetto a pubblicazione)*

*Documento informatico firmato digitalmente ai sensi del testo unico D.P.R. 28 dicembre 2000, n. 445, del d.lgs. 7 marzo 2005, n. 82 e norme collegate, il quale sostituisce il testo cartaceo e la firma autografa.*

<b>ALLEGATO A)</b> <b>ELENCO DOMANDE AMMESSE E FINANZIATE</b>			
<b>BANDO PUBBLICO FINALIZZATO AL MIGLIORAMENTO DELLA QUALITA' DELL'ARIA NEI COMUNI DELL'AREA DI SUPERAMENTO "PIANA LUCCHESE" PER LA TRASFORMAZIONE/SOSTITUZIONE DI GENERATORI DI CALORE ALIMENTATI A BIOMASSE, COMPRESI I CAMINETTI A FOCOLARE APERTO – Bando Caminetti 2025.</b> di cui al D.D. n. 7669 dell'11/04/2025			
<b>Domande presentate nel mese di Agosto 2025</b>			
<b>N.</b>	<b>CUP SVILUPPO TOSCANA</b>	<b>SOVVENZIONE AMMESSA</b>	<b>ESITO</b>
1	7669.11042025.271000137	2.000,00	AMMESSA E FINANZIATA
2	7669.11042025.271000182	3.000,00	AMMESSA E FINANZIATA
3	7669.11042025.271000211	3.000,00	AMMESSA E FINANZIATA
4	7669.11042025.271000212	3.000,00	AMMESSA E FINANZIATA
5	7669.11042025.271000213	2.000,00	AMMESSA E FINANZIATA
6	7669.11042025.271000215	3.000,00	AMMESSA E FINANZIATA
7	7669.11042025.271000216	2.000,00	AMMESSA E FINANZIATA
8	7669.11042025.271000217	3.000,00	AMMESSA E FINANZIATA
9	7669.11042025.271000218	3.000,00	AMMESSA E FINANZIATA
10	7669.11042025.271000219	3.000,00	AMMESSA E FINANZIATA
11	7669.11042025.271000220	3.000,00	AMMESSA E FINANZIATA
12	7669.11042025.271000221	3.000,00	AMMESSA E FINANZIATA
13	7669.11042025.271000222	3.000,00	AMMESSA E FINANZIATA
14	7669.11042025.271000223	3.000,00	AMMESSA E FINANZIATA
15	7669.11042025.271000225	3.900,00	AMMESSA E FINANZIATA
16	7669.11042025.271000226	3.000,00	AMMESSA E FINANZIATA
17	7669.11042025.271000227	3.000,00	AMMESSA E FINANZIATA
18	7669.11042025.271000228	3.000,00	AMMESSA E FINANZIATA
19	7669.11042025.271000229	3.000,00	AMMESSA E FINANZIATA
20	7669.11042025.271000230	3.000,00	AMMESSA E FINANZIATA
21	7669.11042025.271000231	3.000,00	AMMESSA E FINANZIATA
22	7669.11042025.271000232	3.000,00	AMMESSA E FINANZIATA
23	7669.11042025.271000233	3.000,00	AMMESSA E FINANZIATA
24	7669.11042025.271000234	2.000,00	AMMESSA E FINANZIATA
25	7669.11042025.271000235	2.000,00	AMMESSA E FINANZIATA
26	7669.11042025.271000236	3.000,00	AMMESSA E FINANZIATA
27	7669.11042025.271000237	3.000,00	AMMESSA E FINANZIATA
28	7669.11042025.271000238	3.900,00	AMMESSA E FINANZIATA
29	7669.11042025.271000240	2.000,00	AMMESSA E FINANZIATA
30	7669.11042025.271000241	3.000,00	AMMESSA E FINANZIATA

31	7669.11042025.271000242	3.000,00	AMMESSA E FINANZIATA
32	7669.11042025.271000245	3.000,00	AMMESSA E FINANZIATA
33	7669.11042025.271000246	4.500,00	AMMESSA E FINANZIATA
34	7669.11042025.271000247	3.000,00	AMMESSA E FINANZIATA
35	7669.11042025.271000249	3.000,00	AMMESSA E FINANZIATA
36	7669.11042025.271000251	3.000,00	AMMESSA E FINANZIATA
37	7669.11042025.271000252	3.000,00	AMMESSA E FINANZIATA

**SETTORE SERVIZI PER IL LAVORO DI PISA E MASSA CARRARA**

*Decreto:* 0000878 del 26/09/2025

*Dirigente:* STEFANIA DINI

*Oggetto:* PR FSE+ TOSCANA 2021-2027 - Approvazione dell'elenco delle domande pervenute nel mese di Agosto 2025 sull'Avviso Pubblico per l'assegnazione dei contributi ai datori di lavoro privati a sostegno dell'occupazione di donne inserite in percorsi di cui alla DGR n. 122/2024 - Attività PAD "Donne" 3.h.4 Conto di Costo 40010024 - Annualità 2024-2026

*Pubblicità/Pubblicazione:* DECRETO NON RISERVATO, PUBBLICAZIONE SUL SITO DELL'AGENZIA COMPRESI GLI ALLEGATI A, esclusi dalla pubblicazione l'allegato B nel rispetto delle norme in materia di trasparenza.

*Ordinario:*  [X]

*Immediatamente eseguibile:*  []

*Dati contabili:* voce bilancio 40010024 - CONTRIBUTI DOVUTI FSE DATORI LAVORO DONNE VITTIME DI VIOLENZA 3.h.4, importo 2.773,13 €;

*Responsabile del procedimento:* STEFANIA DINI

*Allegati n°:* 2

## LA DIRIGENTE

Visti:

- la Legge Regionale n. 32 del 26 luglio 2002, Testo unico della normativa della Regione Toscana in materia di educazione, istruzione, orientamento, formazione professionale e lavoro”, come da ultimo modificata dalla L.R. 28/2018;
- l'articolo 21 ter della L.R. 32/2002, che stabilisce che l'Agenzia Regionale Toscana per l'Impiego è un ente dipendente della Regione ai sensi dell'articolo 50 dello Statuto ed è dotato di autonomia organizzativa, amministrativa e contabile;
- l'articolo 21 quater comma 1 della L.R. 32/2002, che definisce le funzioni dell'Agenzia Regionale Toscana per l'Impiego;
- art. 21 quater, comma 2 della L.R. 32/2002, che stabilisce che l'Agenzia può svolgere ulteriori attività relative alle politiche del lavoro, previa autorizzazione della Giunta regionale, attraverso convenzioni con altri organismi competenti in materia;
- la Legge Regionale n. 28 del 8 giugno 2018, “Agenzia regionale toscana per l'impiego (ARTI). Modifiche alla L.R. 32/2002. Disposizioni in materia di riordino del mercato del lavoro”;
- la Deliberazione di Giunta Regionale n. 604 del 8 giugno 2018 con la quale è definita la costituzione dell'Agenzia Regionale Toscana per l'impiego (ARTI) a far data dall'8 giugno 2018;
- il Decreto n. 179 del 19 maggio 2021 e n. 265 del 17 giugno 2021 con cui è stato adottato il nuovo assetto dei Settori territoriali “Servizi per il Lavoro” dell'Agenzia Regionale Toscana per l'impiego e con cui sono stati attribuiti gli incarichi dirigenziali dei suddetti Servizi per il Lavoro di ARTI;
- il Decreto n. 265 del 17/06/2021 con il quale la Direttrice dell'Agenzia Regionale Toscana per l'Impiego (ARTI) conferisce alla scrivente l'incarico di Dirigente Responsabile del Settore Servizi per il Lavoro di Pisa e Massa Carrara;

Visti i principali atti relativi al PR FSE+:

- il Regolamento (UE, Euratom) n. 2093/2020 del Consiglio del 17 dicembre 2020 che stabilisce il quadro finanziario pluriennale per il periodo 2021-2027;
- il Regolamento (UE) n. 1057/2021 del Parlamento europeo e del Consiglio del 24 giugno 2021 che istituisce il Fondo sociale europeo Plus (FSE+);
- il Regolamento (UE) n. 1060/2021 del Parlamento europeo e del Consiglio del 24 giugno 2021 recante le disposizioni comuni applicabili al Fondo europeo di sviluppo regionale, al Fondo sociale europeo Plus, al Fondo di coesione, al Fondo per una transizione giusta, al Fondo europeo per gli affari marittimi, la pesca e l'acquacoltura, e le regole finanziarie applicabili a tali fondi e al Fondo Asilo, migrazione e integrazione, al Fondo Sicurezza interna e allo Strumento di sostegno finanziario per la gestione delle frontiere e la politica dei visti;
- la Decisione di esecuzione della Commissione C(2022) 4787 finale del 15 luglio 2022 che approva l'Accordo di Partenariato con la Repubblica Italiana CCI 2021IT16FFPA001, relativo al ciclo di programmazione 2021-2027;
- la Decisione della Commissione C(2022) n. 6089 del 19 agosto 2022 che approva il programma regionale "PR Toscana FSE+ 2021-2027", per il sostegno a titolo del Fondo sociale europeo Plus nell'ambito dell'obiettivo "Investimenti a favore dell'occupazione e della crescita" per la regione Toscana in Italia;
- la Delibera di Giunta Regionale n. 1016 del 12 settembre 2022 avente ad oggetto la presa d'atto della Decisione della Commissione C(2022) n.6089 del 19 agosto 2022 con la quale è stato preso atto del testo del Programma Regionale FSE + 2021-2027 così come approvato dalla Commissione Europea con la sopra citata Decisione;
- la Delibera di Giunta Regionale n. 122/2023 con la quale è stato approvato il Provvedimento Attuativo di Dettaglio del PR FSE+ 2021-2027;
- la Decisione n. 2 del 19 giugno 2023 “Regolamento (UE) 2021/1060 – PR FSE+ 2021-2027.

Approvazione del Sistema di gestione e controllo” e ss.mmi;

- la Delibera di Giunta Regionale n. 610 del 19 giugno 2023 avente ad oggetto “Regolamento (UE) 2021/1060 – PR FSE+ 2021-2027. Manuale per i beneficiari – Disposizioni per la gestione degli interventi oggetto di sovvenzioni a valere sul PR FSE+ 2021-2027;
- i Criteri di Selezione delle operazioni da ammettere al cofinanziamento del Fondo Sociale Europeo nella programmazione 2021-2027 approvati dal Comitato di Sorveglianza nella seduta del 18 novembre 2022;
- il D.P.R. n. 22 del 5 febbraio 2018 recante il Regolamento sui criteri sull'ammissibilità delle spese per i programmi cofinanziati dai Fondi strutturali di investimento europei (SIE) per il periodo di programmazione 2014/2020 e s.m.i., a cui si fa riferimento nelle more dell'adozione della nuova norma nazionale in materia di ammissibilità delle spese per il periodo 2021-2027;

Richiamati i principali atti relativi alla parità tra uomini e donne e il contrasto alla violenza di genere:

- i principi orizzontali individuati all'art.9 del Reg. (UE) 2021/1060 con particolare riferimento al rispetto dei diritti fondamentali e alla conformità alla Carta dei diritti fondamentali dell'Unione europea, la parità tra uomini e donne, l'integrazione di genere e la integrazione della prospettiva di genere, dell'accessibilità per le persone con disabilità;
- la Convenzione del Consiglio d'Europa sulla prevenzione e la lotta alla violenza contro le donne e la violenza domestica, cosiddetta «Convenzione di Istanbul», ratificata dall'Italia con legge 27 giugno 2013, n. 77, ed entrata in vigore il 1° agosto 2014;
- l'art. 5 del Decreto-legge 14 agosto 2013, n. 93, convertito con modificazioni dalla legge 15 ottobre 2013, n. 119, recante disposizioni urgenti in materia di sicurezza e per il contrasto della violenza di genere nonché in tema di protezione civile e di commissariamento delle province», il quale prevede l'adozione, previa intesa in sede di Conferenza unificata ai sensi del decreto legislativo 28 agosto 1997, n. 281, di un «Piano d'azione straordinario contro la violenza sessuale e di genere»;
- la legge 30 dicembre 2021, n. 234 (legge di bilancio per il 2022), in particolare il comma 149 dell'articolo 1, che ha reso strutturale l'adozione, da parte del Governo, di un Piano strategico nazionale contro la violenza nei confronti delle donne e la violenza domestica;
- il Piano strategico nazionale sulla violenza maschile contro le donne (2021-2023), presentato in Consiglio dei ministri il 18 novembre 2021, in continuità con il Piano strategico nazionale introdotto per il triennio 2017-2020;
- il Decreto del Presidente del Consiglio dei Ministri 17 dicembre 2020 “Reddito di libertà per le donne vittime di violenza”;
- la Legge Regionale n. 59/2007 “Norme contro la violenza di genere” e successive modifiche ed integrazioni;
- la legge Regionale n. 16/2009 “Cittadinanza di genere” e successive modifiche ed integrazioni;

Considerati inoltre:

- la Legge Regionale n. 32/2002 “Testo unico in materia di educazione, istruzione, orientamento, formazione professionale e lavoro” e successive modifiche e integrazioni;
- il Regolamento di esecuzione della L.R. n. 32/2002 emanato con decreto del Presidente della Giunta Regionale n. 47/R dell'8 agosto 2003, e successive modifiche e integrazioni;
- il Programma Regionale di Sviluppo 2021-2025 approvato con Risoluzione del Consiglio regionale n. 239 del 27 luglio 2023 e specificatamente del Progetto 21 “ATI il progetto toscano delle donne”;
- la Delibera di Giunta Regionale n. 199 del 28 febbraio 2022 “Strategia regionale per le aree interne nella programmazione europea 2021-2027. Indirizzi per le strategie territoriali locali”;
- il Documento di economia e finanza regionale (DEFER) 2024 approvato con Deliberazione del Consiglio regionale n. 60 del 27 luglio 2023 nonché la Nota di aggiornamento al DEFER 2024 approvata con deliberazione del Consiglio regionale n. 91 del 21 dicembre 2023, con particolare riferimento al Progetto regionale n. 21 “ATI il progetto per le donne in Toscana”;
- il progetto 21, “ATI il progetto per le donne in Toscana”, prevede percorsi integrati finalizzati a

favorire l'occupabilità, la partecipazione al mercato del lavoro e l'autonomia delle donne inserite in percorsi di uscita dalla violenza;

Considerato inoltre:

- l'impegno della Regione Toscana, che tramite l'Agenzia Regionale Toscana per l'Impiego (ARTI), il coinvolgimento dei Centri anti violenza e grazie alle risorse del Dipartimento Pari Opportunità a valere sul "Piano d'azione straordinario contro la violenza sessuale e di genere", ha consentito la realizzazione a partire dal 2018 di un progetto sperimentale che, tramite azioni di orientamento al lavoro, di formazione specifica, di sostegno al riconoscimento e di miglioramento delle competenze, di accompagnamento al lavoro, ha coinvolto 600 donne in percorsi personalizzati finalizzati al reinserimento lavorativo e al processo di autonomia;
- che, nell'ambito della Priorità 3) Inclusione del PR Toscana FSE+ 2021-27, è prevista l'attività 3.h.4 Percorsi di inclusione donne vittime di violenza e di tratta, con la quale si intende realizzare percorsi integrati di inclusione socio-lavorativa volti a promuoverne l'occupazione/occupabilità e contrastandone, al contempo, l'esclusione sociale;
- che a tal fine sono necessarie azioni integrate, che prevedano sia misure di politica attiva del lavoro e di formazione, sia misure di accompagnamento volte rimuovere gli ostacoli presenti anche nella dimensione extralavorativa e a supportarne l'autonomia economica, la conciliazione dei tempi di vita e di lavoro, la mobilità geografica;
- che per favorire l'inserimento lavorativo delle donne vittime di violenza, tali percorsi debbano essere potenziati sia con l'opportunità di attivare tirocini non curricolari (tirocini formativi e di orientamento e tirocini finalizzati all'inserimento o al reinserimento al lavoro), sia con incentivi per i datori di lavoro privati per l'attivazione di rapporti di lavoro a tempo indeterminato o determinato;
- la Decisione di Giunta Regionale n. 3 del 22 maggio 2023 con la quale è approvato il Cronoprogramma dei bandi e delle procedure di evidenza pubblica con proiezione triennale, che prevede tra gli altri l'Avviso per interventi a sostegno dell'occupazione tra cui Incentivi all'assunzione da finanziarsi con risorse FSE+ 2021-2027;
- la Decisione di Giunta Regionale n. 4 del 07 aprile 2014 con la quale sono state approvate le "Direttive per la definizione della procedura di approvazione dei bandi per l'erogazione di finanziamenti";
- Visto l'Appendice 1 del "PR Toscana FSE+ 2021-2027", approvato con Decisione di esecuzione della Commissione C(2022) 6089 finale del 19 agosto 2022, che prevede unità di costo standard per gli incentivi alle assunzioni;
- Vista la Delibera di Giunta Regionale n. 507 del 15/05/2023 "Regolamento (UE) 2021/1060 – PR FSE+ 2021-2027. Approvazione documento riepilogativo sulle Opzioni di Costo Semplificate utilizzabili nel Programma Regionale del Fondo Sociale Europeo";
- la Delibera di Giunta Regionale n. 1500 del 18 dicembre 2023 avente ad oggetto "Regolamento (UE) 2021/1060 – PR FSE+ 2021-2027. Approvazione modifiche al documento riepilogativo sulle Opzioni di Costo Semplificate utilizzabili nel Programma Regionale del Fondo Sociale Europeo";

Tenuto conto di:

- la Delibera di Giunta Regionale n. 1301 del 27 novembre 2018, avente ad oggetto "L.R. 32/2002 Art. 21 terdecies Approvazione del Regolamento di Amministrazione e Contabilità dell'Agenzia Regionale Toscana per l'Impiego (ARTI)";
- il Decreto Direttoriale ARTI n. 107 del 06/12/2018 con cui si adotta Regolamento di Amministrazione e Contabilità dell'Agenzia Regionale Toscana per l'Impiego (ARTI), approvato con D.G.R. n. 1301/2018;
- il Decreto Direttoriale Arti n. 1128 del 23/12/2024 avente ad oggetto: "Adozione del programma delle attività dell'Agenzia Regionale Toscana per l'Impiego per l'anno 2025, con proiezione triennale 2025 – 2027" approvato con Dgr 218 del 24/02/2025;
- il Decreto Direttoriale Arti n. 1129 del 23/12/2024 con il quale viene adottato il Budget economico dell'Agenzia Regionale Toscana per l'Impiego anno 2025 con proiezione triennale 2025 -2027;

- il Decreto Direttoriale Arti n. 388 del 13/05/2025 avente ad oggetto "Aggiornamento n. 1 del piano delle attività dell'Agenzia Regionale Toscana per l'Impiego 2025-2027";
  - il Decreto Direttoriale Arti n. 389 del 13/05/2025 avente ad oggetto "I variazione del budget previsionale 2025-2027 e relazione della Direttrice dell'Agenzia regionale Toscana per l'Impiego";
  - la Delibera di Giunta Regionale n. 791 del 16 giugno 2025, avente ad oggetto "L.R. 32/2002 art. 21 duodecies - Approvazione budget economico 2025-2027 dell'Agenzia Regionale Toscana per l'Impiego (ARTI)";
  - il Decreto Direttoriale Arti n. 617 del 30/06/2025 avente ad oggetto: "Aggiornamento n. 2 del piano delle attività dell'Agenzia Regionale Toscana per l'Impiego 2025-2027";
  - il Decreto Direttoriale Arti n. 618 del 30/06/2025 avente ad oggetto: "II variazione del budget previsionale 2025-2027 e relazione della Direttrice dell'Agenzia Regionale Toscana per l'impiego";
  - il Decreto Direttoriale Arti n. 775 del 05/09/2025 avente ad oggetto: " aggiornamento n.3 del piano delle attività dell'Agenzia Regionale Toscana per l'Impiego 2025-2027";
  - il Decreto Direttoriale Arti n. 776 del 05/09/2025 avente ad oggetto: "III variazione del budget previsionale 2025-2027 e relazione della Direttrice dell'Agenzia Regionale Toscana per l'Impiego";
- Richiamato:
- il paragrafo 1 del Provvedimento Attuativo di Dettaglio (PAD) del Programma Regionale (PR) FSE + 2021-2027 di cui alla D.G.R. n. 122/2023 nel quale si assegna all'Agenzia Regionale Toscana per l'impiego (ARTI) il ruolo di Organismo Intermedio e, tra le sei linee di intervento previste, nello specifico si affida a questo la realizzazione di Percorsi di inclusione donne vittime di violenza e di tratta;
  - l'Accordo di delega per lo svolgimento delle funzioni di Organismo Intermedio Programma Regionale FSE+ 2021/2027, di cui all'allegato C della sopracitata Decisione 2/2023, sottoscritto dal Settore Lavoro della Regione Toscana in qualità di Responsabile di attività e dall'Agenzia Regionale Toscana per l'impiego (ARTI) in qualità di Organismo intermedio in data 22 giugno 2023;
  - l'Ordine di Servizio della Direttrice n. 8/2024 avente ad oggetto "Attribuzione del personale alle aree funzionali del Sistema di Gestione e Controllo per il PR FSE+ Toscana 2021-2027 di ARTI in qualità di Organismo Intermedio";
  - l'Ordine di Servizio della Direttrice n. 9/2024 con cui attribuisce alla Dirigente Responsabile del Settore Servizi per il lavoro di Pisa Massa Carrara le responsabilità di gestione per l'emanazione degli Avvisi Pubblici per la realizzazione di interventi a favore di donne inserite in percorsi di uscita dalla violenza e di autonomia ed assegna le risorse del PR FSE+ 2021-2027 pari ad euro 708.454,40 per l'adozione dell'Avviso pubblico per l'assegnazione dei contributi ai datori di lavoro privati a sostegno dell'occupazione di donne inserite in percorsi di cui alla DGR n. 122/2024 alla voce di Bilancio "Oneri per l'erogazione di benefici a terzi – voce bilancio B.14a" così come meglio sotto dettagliato:
    - l'annualità di bilancio 2024 euro 258.635,40;
    - l'annualità di bilancio 2025 euro 302.295,60;
    - l'annualità di bilancio 2026 euro 147.523,40;
- Richiamato il Decreto Dirigenziale n. 153 del 05/03/2024 che approva l'Avviso pubblico per l'assegnazione dei contributi ai datori di lavoro privati a sostegno dell'occupazione di donne inserite in percorsi di cui alla DGR n. 122/2024 , e i suoi allegati a valere sul PR FSE+ TOSCANA 2021-2027 - Annualità 2024-2026;

Dato atto che nel mese di luglio 2025 non risultano presentate domande di contributo sul richiamato Avviso pubblico di cui al Decreto Dirigenziale n. 153/2024;

Dato atto che nel mese di agosto 2025 risulta presentata una domanda di contributo e che, in esito al procedimento istruttorio effettuato ai sensi dell'art. 14 "Ammissibilità" del richiamato Avviso pubblico di cui al Decreto Dirigenziale n. 153/2024, la domanda risulta ammesse, come indicato nell'Allegato A al presente atto, che ne costituisce parte integrante e sostanziale;

Ritenuto, pertanto necessario procedere ai sensi dell'art 16 "Approvazione elenchi di ammissibilità" dell'Avviso pubblico per l'assegnazione dei contributi ai datori di lavoro privati a sostegno dell'occupazione di donne inserite in percorsi di cui alla DGR n. 122/2024 approvato con Decreto Dirigenziale n. 153/2024, all'approvazione dell'elenco delle domande pervenute nel mese di maggio e giugno 2025, come meglio specificato nell'Allegato A) " Domande NON ammesse", parte integrante e sostanziale del presente atto;

Preso atto che all'art. 7 "Risorse disponibili e vincoli finanziari" dell'avviso pubblico in parola, le domande di contributo sono ammesse e finanziate secondo l'ordine cronologico di ricevimento delle stesse, attestato dal numero di protocollo in arrivo nel sistema informativo ai sensi dell'art.12 "Modalità di presentazione delle domande" e fino ad esaurimento delle risorse;

Ritenuto necessario dare copertura finanziaria al contributo concesso a favore del beneficiario, come identificati nell'allegato A), così come meglio specificati nell'Allegato B), parti integranti e sostanziali del presente atto, imputando la spesa per un importo complessivo pari ad € 2.773,13 alla voce "B.14.a – Oneri per l'erogazione di benefici a terzi" Conto di Costo 40010024 del Budget economico 2025/2027 esercizio 2025 che presenta la necessaria disponibilità, a valere sul PR FSE+ TOSCANA 2021-2027, e imputandole all'attività del PAD "Donne (3.h.4);

Ritenuto opportuno rinviare ad atto successivo la liquidazione del contributo, nei modi e nei tempi stabiliti dall'Avviso e preve verifiche previste dalla normativa vigente, per l'importo complessivo pari ad euro € 2.773,13 a favore del beneficiario ammesso a contributo, meglio identificati nell'allegato B), parte integrante e sostanziale del presente atto

Dato atto inoltre che i contributi concessi con il presente atto finanziano spese correnti;

Rilevato che i contributi a valere sulle risorse PR FSE + 2021/2027, sono esenti da ritenuta d'acconto ai sensi del Reg. UE 1060/2021 art. 74 co. 1;

Preso atto che i contributi di cui all'avviso approvato con decreto dirigenziale n. 848 del 02/11/2023 e s.m.i. sono erogati in regime di aiuti "de minimis" di cui al Regolamento (UE) n. 2023/2831 del 13 dicembre 2023 pubblicato nella GUUE serie L del 15/12/2023, e che tale regolamento prevede il limite massimo di euro 300.000,00 quale importo erogabile ad una impresa nell'arco di un periodo di tre anni, valutato su base mobile;

Visto l'articolo 52 della legge 24 dicembre 2012, n. 234 che prevede che, al fine di garantire il rispetto dei divieti di cumulo e degli obblighi di trasparenza e di pubblicità previsti dalla normativa europea e nazionale in materia di aiuti di Stato, i soggetti pubblici o privati che concedono ovvero gestiscono i predetti aiuti trasmettono le relative informazioni alla banca dati istituita presso il Ministero dello sviluppo economico ai sensi dell'articolo 14, comma 2, della legge 5 marzo 2001, n. 57 che assume la denominazione di «Registro nazionale degli aiuti di Stato» e si avvalgono della medesima al fine di espletare le verifiche propedeutiche alla concessione e/o erogazione degli aiuti;

Visto il decreto ministeriale 31 maggio 2017, n. 115 "Regolamento recante la disciplina per il funzionamento del Registro nazionale degli aiuti di Stato, ai sensi dell'articolo 52, comma 6, della

legge 24 dicembre 2012, n. 234 e successive modifiche e integrazioni” che detta le modalità attuative di tale norma;

Dato atto che ai sensi dell’art. 17 comma 1 del D.M. 31/05/2017, n. 115 emanato dal Ministero dello sviluppo economico sono state acquisite le visure di cui agli art.13 e 15 del medesimo D.M., di cui all’art.14 del medesimo D.M.;

Vista la delibera CIPE 27 dicembre 2002, n. 143, come successivamente integrata e modificata dalla delibera CIPE 29 settembre 2004, n. 24, con la quale è stato definito il sistema per l’attribuzione del CUP;

Dato atto che per l’aiuto oggetto di concessione sono stati attribuiti i codici COR ed i codici CUP inseriti negli Allegati A) e C), parti integranti e sostanziali del presente atto;

Dato atto che il presente atto è soggetto al controllo del Collegio dei Revisori ai sensi dell’art. 21 novies, comma 3 della L.R. 32/2002;

Dato atto di pubblicare il presente atto sul sito istituzionale della Regione Toscana, sul BURT e nell’apposita sezione presente sul sito istituzionale di ARTI, ai sensi della normativa vigente in materia di Amministrazione Trasparente (art. 26 co. 2, Dlgs 33/2013);

Dato atto inoltre, che ai sensi dell’art 16 dell’Avviso pubblico per l’assegnazione dei contributi ai datori di lavoro privati a sostegno dell’occupazione di donne inserite in percorsi di cui alla DGR n. 122/2024 a valere sulle risorse del PR FSE+ 2021/27 approvato con Decreto Dirigenziale n. 153/2024, la pubblicazione di cui sopra vale quale notifica ai richiedenti il contributo;

#### DECRETA

Per le motivazioni espresse in narrativa:

1. di procedere all’approvazione dell’elenco delle domande presentate nel mese di agosto 2025 sull’avviso pubblico per l’assegnazione dei contributi ai datori di lavoro privati a sostegno dell’occupazione di donne inserite in percorsi di cui alla DGR n. 122/2024 a valere sulle risorse del PR FSE+ 2021/27 approvato con Decreto Dirigenziale n. 153/2024, di cui all’Allegato A) “Domande ammesse”, parte integrante e sostanziale del presente atto;
2. di imputare la spesa a favore del beneficiario, come identificati nell’allegato A), così come meglio specificati nell’Allegato B), parti integranti e sostanziali del presente atto, imputando la spesa per un importo complessivo pari ad € 2.773,13 alla voce “B.14.a – Oneri per l’erogazione di benefici a terzi” Conto di Costo 40010024 del Budget economico 2025/2027 esercizio 2025 che presenta la necessaria disponibilità, a valere sul PR FSE+ TOSCANA 2021-2027, e imputandole all’attività del PAD “Donne (3.h.4);
3. di rinviare ad atto successivo la liquidazione del contributo, nei modi e nei tempi stabiliti dall’Avviso e previe verifiche previste dalla normativa vigente, per l’importo complessivo pari ad euro € 2.773,13 a favore dei beneficiari ammessi a contributo, meglio identificati nell’allegato B), parte integrante e sostanziale del presente atto;
4. di partecipare il presente atto al Settore Lavoro della Regione Toscana;
5. di pubblicare il presente atto sul sito istituzionale della Regione Toscana, sul BURT e nell’apposita sezione presente sul sito istituzionale di ARTI, ai sensi della normativa vigente in materia di Amministrazione Trasparente (art. 26 co. 2, Dlgs 33/2013);
6. di dare atto che ai sensi dell’art 16 dell’Avviso pubblico per l’assegnazione dei contributi ai

datori di lavoro privati a sostegno dell'occupazione di donne inserite in percorsi di cui alla DGR n. 122/2024 a valere sulle risorse del PR FSE + 2021/27 approvato con Decreto Dirigenziale n. 153/2024, la pubblicazione di cui sopra vale quale notifica ai richiedenti il contributo;

7. avverso il presente provvedimento è ammesso ricorso nei confronti dell'autorità giudiziaria competente nei termini di legge;

8. di dare atto che il Responsabile del Procedimento ai sensi della L.241/90 è la Dirigente del Settore Servizi per il Lavoro di Pisa Massa Carrara - Dott. ssa Stefania Dini;

9. di dare atto altresì che il firmatario del presente atto dichiara l'insussistenza a proprio carico di ipotesi di conflitto di interessi e/o incompatibilità a norma del D.P.R. n. 62/2013 e dell'art. 6 bis della Legge n. 241/90 e s.m.i.;

*ALLEGATO A) Domande AMMESSE a contributo*

ELENCO DOMANDE AMMESSE A CONTRIBUTO A VALERE SULL'AVVISO PUBBLICO APPROVATO CON DECRETO DIRIGENZIALE N. 153/2024 – MESE DI AGOSTO 2025

ID	Data Protocollo	Protocollo	Ragione Sociale	Codice fiscale/Partita Iva	Numero lavoratrici ammesse	Importo contributo richiesto	Importo Contributo Concesso	COR	CUP	Codice DB FSE
1	06/08/2025	3990/2025	PUBBLICHE ASSISTENZE RIUNITE EMPOLI	codice fiscale: 0200009041 P. I.V.A. 0627004099	1	€ 2.773,13	€ 2.773,13	24616862	B74F2500310006	323069

**REGIONE TOSCANA**

DIREZIONE AGRICOLTURA E SVILUPPO RURALE

SETTORE ATTIVITA' GESTIONALE IN AGRICOLTURA SUL LIVELLO  
TERRITORIALE DI SIENA E GROSSETO. GESTIONE DELLA  
PROGRAMMAZIONE LEADER. USI CIVICI.**Responsabile di settore Daniele VISCONTI**

Incarico: DECR. DIRIG. CENTRO DIREZIONALE n. 11090 del 23-05-2024

Decreto soggetto a controllo di regolarità amministrativa ai sensi della DGR n. 521/2024

**Numero adozione: 20977 - Data adozione: 02/10/2025**

Oggetto: D.G.R. 147/2025 - Decreto dirigenziale n. 6886 del 03/04/2025- Bando di attuazione intervento "Riconoscimento alle aziende zootecniche dei danni da predazione provocati da lupo (canis lupus)" - annualità 2025 - Approvazione istruttoria con esito positivo, concessione e liquidazione del sostegno in favore dei beneficiari.

Il presente atto è pubblicato sul BURT ai sensi degli articoli 4, 5, 5 bis e 5 ter della l.r. 23/2007 e sulla banca dati degli atti amministrativi della Giunta regionale ai sensi dell'art.18 della l.r. 23/2007. E' escluso dalla pubblicazione l'allegato A nel rispetto dei limiti alla trasparenza posti dalla normativa statale.

Il presente atto è pubblicato in Amministrazione Trasparente ai sensi articolo 26 comma 2 Dlgs 33/2013

Data certificazione e pubblicazione in banca dati ai sensi L.R. 23/2007 e ss.mm.: 06/10/2025

Documento informatico firmato digitalmente ai sensi del testo unico D.P.R. 28 dicembre 2000,n. 445, del D.Lgs. 7 marzo 2005, n. 82 e norme collegate, il quale sostituisce il testo cartaceo e la firma autografa.

Numero interno di proposta: 2025AD023657

## IL DIRIGENTE

Visto il Regolamento (UE) 2022/2472 della Commissione del 14 dicembre 2022 che dichiara compatibili con il mercato interno, in applicazione degli articoli 107 e 108 del trattato sul funzionamento dell'Unione europea, alcune categorie di aiuti nei settori agricolo e forestale e nelle zone rurali, pubblicato sulla Gazzetta ufficiale dell'Unione Europea L 327 il 21.12.2022, ed in particolare l'articolo 29 che disciplina gli *aiuti intesi a ovviare ai danni arrecati da animali protetti*;

Vista la legge regionale 24 gennaio 2006, n. 1 "Disciplina degli interventi regionali in materia di agricoltura e di sviluppo rurale", e s.m.i, che regola l'intervento della Regione in campo agricolo e zootecnico con le finalità di concorrere a consolidare, accrescere e diversificare la base produttiva regionale e i livelli di occupazione in una prospettiva di sviluppo rurale sostenibile;

Vista la legge regionale 12/1/1994 n. 3 "Recepimento della legge 11 febbraio 1992, n. 157 "Norme per la protezione della fauna selvatica omeoterma e per il prelievo venatorio" ed in particolare l'art. 27 comma 1 che individua, tra l'altro, il lupo (*canis lupus*) quale specie della fauna selvatica oggetto di particolare protezione;

Vista la legge regionale 7 gennaio 2015, n. 1 "Disposizioni in materia di programmazione economica e finanziaria regionale e relative procedure contabili";

Vista la legge regionale 19/11/1999 n. 60 "Agenzia Regionale Toscana per le Erogazioni in Agricoltura (ARTEA)" che prevede il pagamento di programmi regionali e europei in agricoltura sulla base di quanto stabilito negli strumenti della programmazione regionale di cui alla legge regionale 7 gennaio 2015 n. 1;

Richiamati:

- il Documento di Economia e Finanza Regionale (DEFER) 2025 approvato con Deliberazione di Consiglio regionale n. 73 del 02.10.2024;

- la Nota di aggiornamento al Documento di economia e finanza regionale (DEFER) 2025, approvata con Delibera di Consiglio Regionale n. 100 del 19.12.2024 con particolare riferimento documento "Progetti regionali" (allegato 1 a) e richiamato in particolare il Progetto regionale 8 "Sviluppo sostenibile in ambito rurale e agricoltura di qualità" Obiettivo 1 "Potenziare la competitività del sistema agricolo, agroalimentare e forestale anche in un'ottica sostenibile" che prevede l'attuazione di "Interventi volti ad attuare misure preventive a tutela del patrimonio zootecnico anche attraverso indennizzi per danni diretti e indiretti derivanti da predazione";

Richiamata la deliberazione di Giunta Regionale n. 147 del 17/02/2025 avente ad oggetto "Attuazione dell'intervento "Riconoscimento alle aziende zootecniche dei danni da predazione provocati dal lupo (*canis lupus*)"- annualità 2025";

Visto il decreto dirigenziale n. 6886 del 03/04/2025 "DGR 147/2025 - Approvazione bando per intervento "Riconoscimento alle aziende zootecniche dei danni da predazione provocati dal lupo (*canis lupus*) – annualità 2025" con cui si approvava il bando di attuazione per l'annualità 2024 secondo le disposizioni contenute nell'allegato A;

Visto che l'allegato A al decreto dirigenziale n. 6886/2025, stabilisce, tra l'altro, che le domande di aiuto regolarmente presentate vengano istruite e liquidate agli aventi diritto, per tutto il territorio regionale, dal settore "Attività gestionale in agricoltura sul livello territoriale di Siena e Grosseto. Gestione della programmazione Leader. Usi Civici", previa verifica della disponibilità finanziaria;

Preso atto delle domande, che, ad oggi, hanno avuto esito positivo e delle relative istruttorie di ammissibilità effettuate sul sistema informativo di ARTEA, i cui estremi ed i relativi indennizzi sono riportati nell'allegato A, parte integrante e sostanziale del presente atto;

Verificato che i fondi stanziati per il 2025 sono sufficienti per il pagamento delle domande di cui trattasi;

Vista la legge del 24 dicembre 2012, n. 234 “Norme generali sulla partecipazione dell'Italia alla formazione e all'attuazione della normativa e delle politiche dell'Unione europea” e s.m.i., nonché gli adempimenti, previsti dalla suddetta normativa, a partire dal 1° luglio 2017 ed in particolare l'articolo 52 della legge 24 dicembre 2012, n. 234 che prevede che, al fine di garantire il rispetto dei divieti di cumulo e degli obblighi di trasparenza e di pubblicità previsti dalla normativa europea e nazionale in materia di aiuti di Stato, i soggetti pubblici o privati che concedono ovvero gestiscono i predetti aiuti trasmettono le relative informazioni alla banca dati istituita presso il Ministero dello sviluppo economico ai sensi dell'articolo 14, comma 2, della legge 5 marzo 2001, n. 57 che assume la denominazione di «Registro nazionale degli aiuti di Stato» e si avvalgono della medesima al fine di espletare le verifiche propedeutiche alla concessione e/o erogazione degli aiuti;

Visto il decreto ministeriale 31 maggio 2017, n. 115 “Regolamento recante la disciplina per il funzionamento del Registro nazionale degli aiuti di Stato, ai sensi dell'articolo 52, comma 6, della legge 24 dicembre 2012, n. 234 e successive modifiche e integrazioni”, che detta le modalità attuative di tale norma ed in particolare l'articolo 3, comma 4 del sopra citato decreto ministeriale n. 115/2017, che prevede che le informazioni relative agli aiuti nei settori agricoltura e pesca continuano ad essere contenute nei registri SIAN e SIPA già esistenti per i predetti settori e sono rese disponibili al Registro nazionale aiuti attraverso i criteri di integrazione e interoperabilità previsti;

Dato atto che in ottemperanza all'art. 17, comma 1 del D.M. 31/05/2017, n. 115 “Regolamento recante la disciplina per il funzionamento del Registro nazionale degli aiuti di Stato, ai sensi dell'articolo 52, comma 6, della legge 24 dicembre 2012, n. 234 e successive modifiche e integrazioni, emanato dal Ministero dello sviluppo economico, sono state acquisite le visure di cui all'art. 15 del medesimo D.M., ed in particolare, la Visura Aiuti e la Visura Deggendorf, come risulta dai VERCOR acquisiti dal Registro Nazionale Aiuti (RNA) e riportati nell'allegato A, parte integrante e sostanziale del presente decreto;

Dato atto che il suddetto all. A riporta altresì per le domande ammissibili e liquidabili, il “Codice univoco interno della concessione” (SIAN-COR) acquisito nella sezione “Registro” del SIAN – GCAS (Gestione Registro Aiuti di Stato) e pertanto è certificato l'avvenuto inserimento nel registro aiuti SIAN;

Preso atto che l'aiuto denominato “Riconoscimento alle aziende zootecniche dei danni da predazione provocati dal lupo (canis lupus)” all'interno della sezione “Catalogo” del SIAN – GCAS (Gestione CATALOGO Aiuti di Stato), è censito con il codice univoco interno dell'aiuto SIAN-CAR 1017688;

Verificato che l'indennizzo, finanziato con fondi propri regionali, non è relativo a progetti di investimento pubblico, nè finalizzato alla promozione delle politiche di sviluppo ma esclusivamente ad indennizzare parzialmente i danni da animali predatori e pertanto non soggetto agli obblighi di registrazione CUP CIPE;

Dato atto che ARTEA, in sede di pagamento del contributo, provvederà agli eventuali adempimenti di cui al comma 3 dell'articolo 31 (Semplificazioni in materia di DURC) del D.L. 69/2013 convertito in L. 98/2013 con le modalità di cui all'articolo 1, comma 16 del D.L. 2/2006 convertito in L. 81/2006 e da ultimo modificato dall'art. 45, comma 1, D.L. 152/2021 convertito, con modificazioni, dalla L. 233/2021.

Visto il Decreto Legislativo 6 settembre 2011 n.159 “Codice delle leggi Antimafia e delle misure di prevenzione , nonché nuove disposizioni in materia di documentazione antimafia, a norma degli articoli 1 e 2 della Legge 13 agosto 2010 n.136” e ss.mm.ii.;

Visti gli artt. 83, comma 3-bis e 91, comma 1-bis del Decreto Legislativo 6 settembre 2011 n.159 così come modificati dall'art. 48 bis della Legge 29 dicembre 2021 n.233, "Conversione in legge, con modificazioni, del decreto-legge 6 novembre 2021, n. 152, recante disposizioni urgenti per l'attuazione del Piano nazionale di ripresa e resilienza (PNRR) e per la prevenzione delle infiltrazioni mafiose, è variata definitivamente la soglia per i controlli antimafia in agricoltura portandola da 5.000 a 25.000 euro per i fondi europei rimanendo invariata la soglia per i fondi statali a 5.000 euro;

Rilevato quindi che, nel caso di specie, l'iter istruttorio non prevede l'acquisizione di informazione/comunicazione antimafia, in quanto sotto soglia;

Ritenuto pertanto di procedere alla concessione del contributo di cui trattasi in favore dei beneficiari inseriti nell'allegato A - e riportati nell'allegato B ai fini della pubblicazione nel rispetto dei limiti della normativa in materia di protezione dei dati personali - dando mandato ad ARTEA di liquidare il contributo spettante ai beneficiari medesimi;

#### DECRETA

per le motivazioni espresse in premessa:

1) di approvare gli esiti istruttori nonché la concessione e liquidazione dell'aiuto di cui al bando di attuazione dell'intervento "Riconoscimento alle aziende zootecniche dei danni da predazione provocati dal lupo (*canis lupus*)" approvato con Decreto n. 6886 del 03/04/2025, relativo all'annualità 2025, in favore dei beneficiari inseriti nell'allegato A, e riportati nell'allegato B ai fini della pubblicazione nel rispetto dei limiti posti dalla normativa in materia di protezione dei dati personali, per l'importo complessivo di euro 25.220,00;

2) di disporre, come previsto dalle procedure ARTEA:

- la compilazione dei moduli "assegnazione" presenti nel sistema informativo ARTEA, in cui riportare gli estremi del presente atto;
- la compilazione dei relativi moduli di "liquidazione";

3) di dare mandato ad ARTEA di liquidare il contributo spettante a ciascun beneficiario di cui all'allegato A al presente decreto, per la somma complessiva di euro 25.220,00, dando atto che ARTEA, in sede di pagamento del contributo, provvederà agli eventuali adempimenti di cui al comma 3 dell'articolo 31 (Semplificazioni in materia di DURC) del D.L. 69/2013 convertito in L. 98/2013 con le modalità di cui all'articolo 1, comma 16 del D.L. 2/2006 convertito in L. 81/2006 e da ultimo modificato dall'art. 45, comma 1, D.L. 152/2021 convertito, con modificazioni, dalla L. 233/2021 .

Avverso il presente provvedimento è ammesso ricorso nei confronti dell'autorità giudiziaria competente nei termini di legge.

IL DIRIGENTE

*Allegati n. 2*

- A*            *Domande in pagamento*  
*b7e4de8c2e0c9fa2cc85407fea020ec5402b2b759922d9e0c7f44c39e6d781e5*
- B*            *Domande in pagamento*  
*5639b9818c43cf171c0ad588b5f1cbbb2232693e4ee147070d472f94cbc9897d*

## ALLEGATO B

D.G.R. 146/2024 – Decreto dirigenziale n. 13473 del 13/06/2024 – Bando di attuazione intervento “Riconoscimento alle aziende zootecniche dei danni da predazione provocati da lupo (canis lupus)” – ANNUALITA’ 2025 – Elenco Beneficiari

n°	DITTA	Part. IVA	Num. Protocollo Domanda	Data Protocollo Domanda	Importo Concesso	VERCOR Visura Deggenderf	VERCOR Visura Aiuti	SIAN-COR del 02/10/2025
1	AZIENDA AGRICOLA FRATELLI FLORIS SOCIETA' AGRICOLA SEMPLICE	00302860523	003/108626	25/08/2025	€ 1.800,00	34723565	34723540	2365656
2	AZIENDA AGRICOLA FRATELLI FLORIS SOCIETA' AGRICOLA SEMPLICE	00302860523	003/108892	27/08/2025	€ 2.340,00	34723565	34723540	2365655
3	AZ. AGR. IL PODERONE DI LIUZZA GAETANO E F.LLI SOCIETA' SEMPLICE AGRICOLA	01315260537	003/107273	01/08/2025	€ 540,00	34723568	34723536	2365657
4	PODERE VILLINO SOCIETA' SEMPLICE AGRICOLA	01515920534	003/108568	25/08/2025	€ 180,00	34723569	34723541	2365658
5	PODERE VILLINO SOCIETA' SEMPLICE AGRICOLA	01515920534	003/108329	19/08/2025	€ 180,00	34723569	34723541	2365659
6	SOCIETA' AGRICOLA SEMPLICE SAN GIACOMO DI MAZZARA	01632320535	003/108087	08/08/2025	€ 180,00	34723571	34723544	2365661
7	SOCIETA' AGRICOLA SEMPLICE SAN GIACOMO DI MAZZARA	01632320535	003/108090	08/08/2025	€ 180,00	34723571	34723544	2365723
8	SOCIETA' AGRICOLA SEMPLICE SAN GIACOMO DI MAZZARA	01632320535	003/98797	27/06/2025	€ 180,00	34723571	34723544	2365660
9	SOCIETA' AGRICOLA SEMPLICE SAN GIACOMO DI MAZZARA	01632320535	003/108091	08/08/2025	€ 300,00	34723571	34723544	2365662
10	SOCIETA' AGRICOLA LAIANO DI SIRIGU MAURIZIO E C.	06280400489	003/107972	07/08/2025	€ 350,00	34723574	34723542	2365724
11	COLLUNGO DI PASTI CLEMENTE SOCIETA' SEMPLICE AGRICOLA	00862070513	003/103461	11/07/2025	€ 750,00	34723575	34723543	2365725
12	BIANCHINI ROBERTO	01121000531	003/96474	24/06/2025	€ 530,00	34723577	34723545	2365726
13	BINDI ELISA	01458260534	003/98052	26/06/2025	€ 580,00	34723579	34723546	2365727
14	CAMPO SALVATORE	00912490521	003/99351	30/06/2025	€ 1.370,00	34723580	34723547	2365728
15	CRAPOLU MASSIMO	01343150502	003/99748	30/06/2025	€ 1.620,00	34723582	34723548	2365729
16	CORRIDORI LUCA	01175330537	003/107592	05/08/2025	€ 180,00	34723583	34723549	2365730
17	CARTA FRANCO	00824910525	003/108484	21/08/2025	€ 180,00	34723585	34723551	2365732
18	CARTA FRANCO	00824910525	003/108482	21/08/2025	€ 180,00	34723585	34723551	2365731
19	CARTA FRANCO	00824910525	003/108483	21/08/2025	€ 180,00	34723585	34723551	2365733
20	LITTARRU GIOVANNA ANGELA	01193370523	003/107951	07/08/2025	€ 290,00	34723587	34723550	2365734
21	OLIVELLI GIACOMA	00307800532	003/108975	27/08/2025	€ 350,00	34723589	34723555	2365739
22	OLIVELLI GIACOMA	00307800532	003/108974	27/08/2025	€ 1.400,00	34723589	34723555	2365736
23	OLIVELLI GIACOMA	00307800532	003/107369	03/08/2025	€ 700,00	34723589	34723555	2365737
24	OLIVELLI GIACOMA	00307800532	003/108976	27/08/2025	€ 350,00	34723589	34723555	2365738

25	OLIVELLI GIACOMA	00307800532	003/107756	06/08/2025	€ 700,00	34723589	34723555	2365735
26	MONGILI SERGIO	00975360520	003/108596	25/08/2025	€ 900,00	34723592	34723552	2365740
27	MARCIA EDIGIO	00350860516	003/107002	31/07/2025	€ 1.080,00	34723597	34723554	2365741
28	MORETTI GABRIELE	01302710528	003/108669	25/08/2025	€ 360,00	34723596	34723553	2365742
29	MURA ALICE	01353530452	003/105199	21/07/2025	€ 290,00	34723599	34723556	2365743
30	MATTEI BRUNO	01082520469	003/98614	27/06/2025	€ 720,00	34723601	34723557	2365744
31	MATTEOLI ENRICO	07324800486	003/107039	31/07/2025	€ 300,00	34723602	34723558	2365745
32	MAZZIERI MARCELLO	00893110536	003/106424	29/07/2025	€ 350,00	34723604	34723573	2365746
33	PELLEGRINI GABRIELLA	01061410534	003/106872	31/07/2025	€ 180,00	34723605	34723566	2365747
34	PAOLONI VANNI	01743260539	003/107867	07/08/2025	€ 690,00	34723607	34723559	2365748
35	RUBINI PAOLO	00667750459	003/99107	30/06/2025	€ 530,00	34723609	34723588	2365750
36	RUBINI PAOLO	00667750459	003/99216	30/06/2025	€ 1.390,00	34723609	34723588	2365749
37	RUBINI PAOLO	00667750459	003/99114	30/06/2025	€ 180,00	34723609	34723588	2365753
38	RUBINI PAOLO	00667750459	003/99072	30/06/2025	€ 710,00	34723609	34723588	2365752
39	RUBINI PAOLO	00667750459	003/99143	30/06/2025	€ 710,00	34723609	34723588	2365751
40	STEFANI LETIDIO	00630740538	003/97185	25/06/2025	€ 350,00	34723610	34723591	2365754
41	TERZAROLI DANIELE	01199120534	003/108318	18/08/2025	€ 350,00	34723612	34723593	2365755
42	VANGI RACHELE	01297750539	003/78389	27/05/2025	€ 540,00	34723613	34723594	2365756
					<b>€ 25.220,00</b>			



**REGIONE TOSCANA**

DIREZIONE ISTRUZIONE, FORMAZIONE, RICERCA E LAVORO

SETTORE EDUCAZIONE E ISTRUZIONE

**Responsabile di settore Sara MELE**

Incarico: DECR. DIRIG. CENTRO DIREZIONALE n. 10143 del 14-05-2024

Decreto soggetto a controllo di regolarità amministrativa e contabile ai sensi della DGR n. 521/2024

**Numero adozione: 21044 - Data adozione: 02/10/2025**

Oggetto: Decreto Dirigenziale n. 16993 del 25.07.2025 - Individuazione della Federazione di gestori delle scuole dell'infanzia paritarie private maggiormente rappresentativa a livello regionale. Approvazione schema di convenzione operativa e assegnazione contributo a.s. 2025/2026.

Il presente atto è pubblicato sul BURT ai sensi degli articoli 4, 5, 5 bis e 5 ter della l.r. 23/2007 e sulla banca dati degli atti amministrativi della Giunta regionale ai sensi dell'art.18 della l.r. 23/2007. E' escluso dalla pubblicazione l'allegato B nel rispetto dei limiti alla trasparenza posti dalla normativa statale.

Il presente atto è pubblicato in Amministrazione Trasparente ai sensi articolo 26 comma 2 Dlgs 33/2013

Data certificazione e pubblicazione in banca dati ai sensi L.R. 23/2007 e ss.mm.: 07/10/2025

Documento informatico firmato digitalmente ai sensi del testo unico D.P.R. 28 dicembre 2000,n. 445, del D.Lgs. 7 marzo 2005, n. 82 e norme collegate, il quale sostituisce il testo cartaceo e la firma autografa.

Numero interno di proposta: 2025AD023608

## LA DIRIGENTE

Vista la Legge Regionale 26 luglio 2002, n. 32 (Testo unico della normativa della Regione Toscana in materia di educazione, istruzione, orientamento, formazione professionale e lavoro) e successive modifiche, in particolare l'art. 4 ter "Interventi per il pluralismo dell'offerta formativa per la scuola dell'infanzia" che prevede al comma 3 di promuovere il coordinamento organizzativo e pedagogico tra le scuole dell'infanzia paritarie private, la Regione eroga anche contributi in conto gestione da destinare alle federazioni o associazioni più rappresentative a livello regionale delle scuole medesime, composte da almeno dieci scuole aventi la sede didattica in Toscana e dislocate in almeno cinque province. I suddetti contributi sono concessi, nei limiti delle risorse disponibili, a seguito dell'adozione di un avviso pubblico regionale;

Visto il Decreto del Presidente della Giunta Regionale 8 agosto 2003, n. 47/R e ss.mm, recante "Regolamento di esecuzione della L.R. 26.7.2002, n. 32";

Visto il Programma regionale di sviluppo 2021-25 approvato con risoluzione del Consiglio regionale n. 239 del 27 luglio 2023;

Vista la deliberazione 2 ottobre 2024, n. 73 con la quale il Consiglio regionale ha approvato il Documento di economia e finanza regionale (DEFR) 2025 e la Nota di aggiornamento al Documento di economia e finanza regionale (DEFR) 2025 approvata con Deliberazione del Consiglio regionale n. 100 del 19 dicembre 2024, l'Integrazione alla Nota di Aggiornamento al DEFR (I Integrazione NADEFER) 2025, approvata con Deliberazione del Consiglio Regionale n. 10 del 12 marzo 2025, la II integrazione alla Nota di Aggiornamento al DEFR (Integrazione NADEFER) 2025, approvata con Deliberazione del Consiglio Regionale n. 20 del 28 aprile 2025, nonché la III integrazione alla Nota di Aggiornamento al DEFR (Integrazione NADEFER) 2025, approvata con Deliberazione del Consiglio Regionale n. 31 del 31 luglio 2025, in particolare il Progetto Regionale 12 "Successo scolastico, formazione di qualità ed educazione alla cittadinanza", ove sono stabiliti gli interventi per potenziare e qualificare l'educazione prescolare;

Vista la Delibera della Giunta regionale n. 850 del 23/06/2025 con la quale sono stati approvati gli elementi essenziali dell'avviso regionale finalizzato all'individuazione delle federazioni o associazioni più rappresentative a livello regionale delle scuole dell'infanzia paritarie private per l'anno scolastico 2025/2026;

Preso atto che il comma 3 dell'art. 4 ter della L.R. 32/2002 stabilisce che, al fine di promuovere il coordinamento organizzativo e pedagogico tra le scuole dell'infanzia paritarie private, la Regione eroga anche contributi in conto gestione da destinare alle federazioni o associazioni più rappresentative a livello regionale delle scuole medesime, composte da almeno dieci scuole aventi la sede didattica in Toscana e dislocate in almeno cinque province. I suddetti contributi sono concessi, nei limiti delle risorse disponibili, a seguito dell'adozione di un avviso pubblico regionale;

Ricordato come con la sopra citata Delibera della Giunta regionale n. 850 del 23/06/2025 è stato previsto di destinare a tale intervento l'importo complessivo pari a euro 500.000,00, quali risorse disponibili sul pertinente capitolo 61313 del bilancio finanziario gestionale 2025/2027, esercizio 2025 per importo di euro 250.000,00 e del bilancio di previsione finanziario 2025/2027, esercizio 2026 per importo di euro 250.000,00, provvedendo ad assumere, con la medesima delibera, la prenotazione generica n. 20251387;

Visto il Decreto Dirigenziale n. 16993 del 25-07-2025 con il quale è stato approvato l'avviso pubblico finalizzato all'individuazione delle federazioni o associazioni di gestori delle scuole paritarie private più rappresentative a livello regionale per l'anno scolastico 2025/2026, pubblicato sul Bollettino Ufficiale della Regione Toscana (BURT) del 06 agosto 2025, n. 32 -Parte III;

Considerato che a seguito dell'avviso pubblico di cui sopra è pervenuta, entro la scadenza prevista dallo stesso, una sola domanda presentata dalla Federazione regionale FISM (Federazione Italiana Scuole Materne);

Valutata la domanda pervenuta e verificata la presenza di tutti i necessari requisiti richiesti dall'avviso pubblico e dalla quale si evince che la Federazione regionale FISM (Federazione Italiana Scuole Materne) con sede in Firenze, rappresentando n. 254 scuole dell'infanzia paritarie private della Toscana, collocate nelle dieci province toscane, risulta essere la Federazione di gestori delle scuole dell'infanzia paritarie private maggiormente rappresentativa a livello regionale;

Richiamato il Decreto Dirigenziale n. 16993 del 25-07-2025 con il quale si è provveduto, tra le altre cose, ad assumere, ex art. 25, comma 3, della LR 1/2015, prenotazione specifica di impegno per complessivi euro 500.000,00 di cui euro 250.000,00 sul bilancio finanziario gestionale 2025/2027, esercizio 2025 (competenza pura) ed euro 250.000,00 sul bilancio di previsione finanziario 2025/2027, esercizio 2026 (competenza pura);

Ritenuto, per quanto sopra esposto, di procedere all'assegnazione delle risorse regionali in favore di FISM (Federazione Italiana Scuole Materne) quale Federazione di gestori delle scuole dell'infanzia paritarie private maggiormente rappresentativa sul territorio regionale;

Tenuto conto che, ai sensi del principio di competenza finanziaria potenziata enunciato nell'Allegato 4/2 del D.Lgs. n. 118/2011, il contributo di cui al presente atto è previsto che divenga esigibile negli esercizi considerati secondo il programma di spesa sotto riportato:

- euro 250.000,00 esercizio 2025;
- euro 250.000,00 esercizio 2026;

Ritenuto pertanto di impegnare, a favore di FISM le risorse pari a complessivi euro 500.000,00 allocate sul capitolo 61313 del bilancio regionale come di seguito indicato:

- 1) euro 250.000,00 (competenza pura) a valere sul bilancio finanziario gestionale 2025-2027, esercizio 2025 in diminuzione della prenotazione specifica n. 20251912, assunta con Decreto Dirigenziale n. 16993 del 25-07-2025 - Codice V livello Piano dei conti U 1.04.04.01.001;
- 2) euro 250.000,00 (competenza pura) a valere sul bilancio di previsione finanziario 2025-2027, esercizio 2026 in diminuzione della prenotazione specifica n. 20251912, assunta con Decreto Dirigenziale n. 16993 del 25-07-2025 - Codice V livello Piano dei conti U 1.04.04.01.001;

Ritenuto, inoltre, di provvedere con il presente atto alla liquidazione, in favore di FISM, di un acconto pari ad euro 250.000,00 a valere sull'impegno ivi assunto sul capitolo 61313 del bilancio finanziario gestionale 2025/2027 esercizio 2025, al fine di consentire il più celere avvio delle attività stante l'operatività dell'anno scolastico in corso;

Stabilito che Regione Toscana e FISM (Federazione Italiana Scuole Materne) sottoscrivono una convenzione per la gestione dell'attività relativa all'anno scolastico 2025/2026 sulla base dello schema di cui all'allegato A, parte integrante e sostanziale del presente provvedimento, procedendo successivamente alla stipula della medesima mediante la firma delle parti;

Dato atto che la mancata sottoscrizione della convenzione determinerà la revoca totale dei contributi assegnati con il presente provvedimento;

Dato atto che l'erogazione del saldo avrà luogo a fronte di specifica richiesta avanzata da FISM, corredata da nota esplicativa inerente ai contenuti, alle attività realizzate, alle tempistiche di realizzazione nonché alla presentazione del rendiconto finanziario reso sotto forma di dichiarazione sostitutiva da presentarsi secondo quanto riportato nello schema di convenzione di cui all'Allegato A al presente atto;

Valutato che i contributi concessi con l'atto in oggetto non costituiscono aiuti di Stato/de minimis in quanto gli interventi sono riferiti a quanto disciplinato dalla L.R. n. 32/2002, nonché dalla D.G.R. n. 850 del 23/06/2025;

Dato atto che per il contributo di cui al presente provvedimento è stato acquisito il seguente codice CUP: D11I25001190002;

Dato atto che si è provveduto a verificare la regolarità contributiva di FISM (Federazione Italiana Scuole Materne) e che tale verifica ha dato esito positivo;

Dato atto che l'impegno delle risorse finanziarie coinvolte è comunque subordinato al rispetto dei vincoli derivanti dalle norme in materia di equilibrio di bilancio delle regioni e delle disposizioni operative eventualmente stabilite dalla Giunta regionale in materia;

Richiamato il D.lgs 118/2011 Disposizioni in materia di armonizzazione dei sistemi contabili e degli schemi di bilancio delle Regioni, degli enti locali e dei loro organismi, a norma degli articoli 1 e 2 della legge 5 maggio 2009 n. 42;

Richiamato il Regolamento di contabilità D.P.G.R. n. 61/R/2001 del 19/12/2001 e ss.mm.ii. In quanto compatibile con il D.Lgs n. 118/2011;

Vista la L.R. n. 1/2015 avente ad oggetto "Disposizioni in materia di programmazione economica e finanziaria regionale e relative procedure contabili";

Vista la Legge Regionale n. 60 del 24/12/2024 con la quale si approva il Bilancio di Previsione 2025-2027;

Vista la Deliberazione della Giunta Regionale n. 1 del 08/01/2025 con cui viene approvato il Documento Tecnico di Accompagnamento al Bilancio di Previsione 2025-2027 e del Bilancio Finanziario Gestionale 2025-2027;

Dato atto che a carico del beneficiario, individuato con il presente decreto, sussistono specifici obblighi di pubblicazione di cui all'art. 35 del D.L. 30 aprile 2019, n. 34 (cd. decreto crescita) convertito con modificazioni dalla L. 28 giugno 2019, n. 58 e che il mancato rispetto dell'obbligo comporta l'applicazione di sanzioni amministrative secondo quanto previsto dalla norma citata;

#### DECRETA

- di procedere, con riferimento all'avviso pubblico approvato con Decreto Dirigenziale n. 16993 del 25-07-2025 e per le motivazioni espresse in narrativa, all'assegnazione delle risorse regionali in favore di FISM (Federazione Italiana Scuole Materne) quale Federazione di gestori delle scuole dell'infanzia paritarie private maggiormente rappresentativa sul territorio regionale;

- di impegnare, a favore di FISM (Federazione Italiana Scuole Materne) - codice SIBEC 68535, l'importo di euro 500.000,00 allocato sul capitolo 61313 del bilancio regionale come di seguito indicato:

- euro 250.000,00 (competenza pura) a valere sul bilancio finanziario gestionale 2025-2027,

esercizio 2025 in diminuzione della prenotazione specifica n. 20251912, assunta con Decreto Dirigenziale n. 16993 del 25-07-2025 - Codice V livello Piano dei conti U 1.04.04.01.001;

• euro 250.000,00 (competenza pura) a valere sul bilancio di previsione finanziario 2025-2027, esercizio 2026 in diminuzione della prenotazione specifica n. 20251912, assunta con Decreto Dirigenziale n. 16993 del 25-07-2025 - Codice V livello Piano dei conti U 1.04.04.01.001;

- di liquidare, contestualmente al presente atto, mediante accredito secondo le modalità contenute nell'allegato B, parte integrante e sostanziale del presente atto, in favore di FISM Regionale Toscana, un acconto di euro 250.000,00 a valere sull'impegno assunto con il presente atto, al fine di consentire il più celere avvio delle attività stante l'operatività dell'anno scolastico in corso;

- di dare atto che, Regione Toscana e FISM (Federazione Italiana Scuole Materne) sottoscrivono una convenzione per la gestione e la rendicontazione dell'iniziativa sulla base dello schema di cui all'allegato A al presente atto;

- di approvare lo schema di convezione di cui all'allegato A, parte integrante e sostanziale del presente atto;

- di approvare l'allegato B, parte integrante e sostanziale del presente atto, che reca i dati identificativi del Soggetto attuatore dell'iniziativa in oggetto, individuato in FISM (Federazione Italiana Scuole Materne);

- di stabilire che la mancata sottoscrizione della convenzione determinerà la revoca totale dei contributi assegnati con il presente provvedimento;

- di dare atto che l'erogazione del saldo avverrà, a seguito di specifica richiesta avanzata da FISM, mediante successivi atti da adottarsi a cura del Settore scrivente secondo le modalità indicate nella convenzione di cui all'allegato A al presente provvedimento e ai sensi degli articoli 44 e 45 del Regolamento di Contabilità approvato con D.P.G.R. 19 dicembre 2001, n. 61/R, in quanto compatibile con il D. Lgs. n. 118/2011 e con i principi contabili ad esso applicati;

- di dare atto che l'impegno delle risorse finanziarie coinvolte è comunque subordinato al rispetto dei vincoli derivanti dalle norme in materia di equilibrio di bilancio delle regioni e delle disposizioni operative eventualmente stabilite dalla Giunta regionale in materia;

- di precisare che i contributi di cui al presente provvedimento sono esenti dalla ritenuta d'acconto IRES ai sensi del DPR 600/73;

- di dare atto che a carico del beneficiario individuato con il presente decreto sussistono specifici obblighi di pubblicazione di cui all'art. 35 del D.L. 30 aprile 2019, n. 34 (cd. decreto crescita) convertito con modificazioni dalla L. 28 giugno 2019, n. 58 e che il mancato rispetto dell'obbligo comporta l'applicazione di sanzioni amministrative secondo quanto previsto dalla norma citata.

Avverso il presente provvedimento è ammesso ricorso nei confronti dell'autorità giudiziaria competente nei termini di legge.

La Dirigente

*Allegati n. 2*

- A*            *Convenzione FISM 25-26*  
*6ce31afde08cdcbbadf94a7f54716f3bea93b211f821e0918b50db51a3a731a9*
- B*            *Soggetto Attuatore*  
*aa9db02e9933490866f8e18389b8988357b14362413d6f9e028e0d0fcffca55*

ALLEGATO A

**CONVENZIONE**  
**per la realizzazione delle attività di cui alla L.R. 32/2002, art. 4ter, comma**  
**3 Anno scolastico 2025/2026**

**PREMESSA**

Vista la Legge Regionale 26 luglio 2002, n.32 “Testo unico della normativa della Regione Toscana in materia di educazione, istruzione, orientamento, formazione professionale e lavoro” e ss.mm.;

Vista la deliberazione 2 ottobre 2024, n. 73 con la quale il Consiglio regionale ha approvato il Documento di economia e finanza regionale (DEFR) 2025 e la Nota di aggiornamento al Documento di economia e finanza regionale (DEFR) 2025 approvata con Deliberazione del Consiglio regionale n. 100 del 19 dicembre 2024, l’Integrazione alla Nota di Aggiornamento al DEFR (I Integrazione NADEFER) 2025, approvata con Deliberazione del Consiglio Regionale n. 10 del 12 marzo 2025, la II integrazione alla Nota di Aggiornamento al DEFR (Integrazione NADEFER) 2025, approvata con Deliberazione del Consiglio Regionale n. 20 del 28 aprile 2025, nonché la III integrazione alla Nota di Aggiornamento al DEFR (Integrazione NADEFER) 2025, approvata con Deliberazione del Consiglio Regionale n. 31 del 31 luglio 2025, in particolare il Progetto Regionale 12 “Successo scolastico, formazione di qualità ed educazione alla cittadinanza”, ove sono stabiliti gli interventi per potenziare e qualificare l’educazione prescolare;

Preso atto che, all'art. 4ter della L.R. 32/2002, la Regione riconosce alla scuola dell’infanzia, di cui all’articolo 2 del decreto del Presidente della Repubblica 20 marzo 2009, n. 89, il ruolo di servizio educativo e sociale di interesse pubblico e favorisce il pluralismo delle offerte educative con azioni di sostegno della scuola dell’infanzia paritaria per perseguire la piena generalizzazione della scuola dell’infanzia, garantendo la più ampia partecipazione dei bambini all’esperienza fornita dalla scuola dell’infanzia, il potenziamento dell’offerta integrata, statale e paritaria, e delle reti di scuole, la promozione del coordinamento organizzativo e pedagogico tra le scuole dell’infanzia, il supporto alle scuole nell’implementazione del sistema informativo dell’istruzione sostenendo le scuole dell’infanzia paritarie gestite da enti locali e scuole dell’infanzia private, riconosciute ai sensi della legge 10 marzo 2000, n. 62;

Preso atto che il comma 3 dell'art. 4ter della L.R. 32/2002 stabilisce che, al fine di promuovere il coordinamento organizzativo e pedagogico tra le scuole dell’infanzia paritarie private, la Regione eroga anche contributi in conto gestione da destinare alle federazioni o associazioni più rappresentative a livello regionale delle scuole medesime, composte da almeno dieci scuole aventi la sede didattica in Toscana e dislocate in almeno cinque province. I suddetti contributi sono concessi, nei limiti delle risorse disponibili, a seguito dell’adozione di un avviso pubblico regionale;

Vista la Delibera della Giunta regionale n. 850 del 23/06/2025 con la quale sono stati approvati gli elementi essenziali dell’avviso regionale finalizzato all’individuazione delle federazioni o associazioni più rappresentative a livello regionale delle scuole dell’infanzia paritarie private per l’anno scolastico 2025/2026;

Visto il Decreto Dirigenziale n. 16993 del 25-07-2025 con il quale è stato approvato l'avviso pubblico

finalizzato all'individuazione delle federazioni o associazioni di gestori delle scuole paritarie private più rappresentative a livello regionale per l'anno scolastico 2025/2026, pubblicato sul Bollettino Ufficiale della Regione Toscana (BURT) del 06 agosto 2025, n. 32 -Parte III.

Visto il successivo provvedimento dirigenziale con il quale si è provveduto all'individuazione della federazione di gestori delle scuole dell'infanzia paritarie private più rappresentativa a livello regionale e alla relativa assegnazione delle risorse;

**tra**

la REGIONE TOSCANA (d'ora in avanti Regione), con sede in Firenze, \_\_\_\_\_, C.F. e P.I., rappresentata da \_\_\_\_\_Dirigente Responsabile del Settore Educazione e Istruzione, nato/a a \_\_\_\_\_il \_\_\_\_\_domiciliato/a presso la sede dell'Ente..

**e**

il Soggetto attuatore FEDERAZIONE ITALIANA SCUOLE MATERNE - Federazione Regionale Toscana (d'ora in avanti FISM) (Codice Fiscale; Partita Iva), con sede in Firenze \_\_\_\_\_, nella persona di \_\_\_\_\_nato/a a \_\_\_\_\_il \_\_\_\_\_, che agisce ed interviene in questo atto in qualità di legale rappresentante dello stesso Soggetto attuatore.

**Tutto ciò premesso, considerato e visto  
si conviene quanto segue**

#### **Art. 1**

La Regione sostiene, ai sensi della Legge regionale 26 luglio 2002, n. 32, art. 4ter, comma 3 e al fine di potenziare e qualificare l'educazione prescolare, interventi per il pluralismo dell'offerta formativa per la scuola dell'infanzia, il coordinamento organizzativo e pedagogico tra le scuole dell'infanzia paritarie private svolte da FISM, quale federazione di gestori maggiormente rappresentativa a livello regionale delle scuole medesime.

#### **Art. 2**

Il contributo che la Regione eroga a FISM per lo svolgimento delle attività di cui al precedente Art.1 è pari a complessivi euro 500.000,00, codice CUP: D11I25001190002.

#### **Art. 3**

L'attività svolta da FISM si realizza attraverso interventi di coordinamento organizzativo e pedagogico tra le scuole dell'infanzia paritarie private allo scopo di potenziare e qualificare l'educazione prescolare anche tramite il mantenimento e sviluppo dell'Osservatorio regionale educazione e istruzione, attraverso l'implementazione del sistema informativo per l'educazione prescolare, anche al fine di fornire supporto informativo alla Regione e ai territori per la programmazione degli interventi.

#### **Art. 4**

La FISM si impegna ad avviare le attività alla sottoscrizione della presente convenzione e a concludere l'iniziativa entro la fine dell'anno scolastico in corso e comunque entro il 30/06/2026. Le eventuali proroghe potranno essere concesse dalla Regione soltanto a fronte di formale richiesta presentata almeno 30 giorni prima della scadenza.

**Art. 5**

La FISM, in qualità di Soggetto attuatore, è responsabile della realizzazione dell'attività di cui al precedente Art. 3, nel rispetto delle previsioni contenute nella seguente convenzione.

**Art. 6**

La FISM svolge le attività con piena autonomia organizzativa e gestionale, impegnandosi a conformare la propria azione alla normativa regionale e secondo le disposizioni di settore.

La FISM si impegna inoltre:

- a realizzare le attività con idonea organizzazione;
- ad impiegare personale in possesso di requisiti professionali, valutando in modo oggettivo i titoli posseduti e le eventuali esperienze professionali acquisite;
- a gestire in proprio sia l'intervento che i rapporti conseguenti la sottoscrizione della presente convenzione che non potranno in alcun caso costituire oggetto di delega;
- a mantenere la Regione estranea ai contratti stipulati con i terzi da FISM a qualunque titolo, così come mantenere la Regione estranea ad eventuali accordi e controversie con i terzi e i servizi sempre a qualunque titolo, nonché tenere indenne la Regione da qualunque pretesa al riguardo;
- a conservare la documentazione amministrativa e contabile inerente all'attività svolta, in base alle normative vigenti e per il periodo previsto dall'art. 2220 del Codice Civile, e metterla a disposizione degli uffici competenti per esercitare l'attività di controllo;
- a rimborsare, risarcire e in ogni caso tenere indenne la Regione, da ogni azione, pretesa o richiesta, sia amministrativa, sia giudiziaria, conseguente alla realizzazione dell'attività, che si manifesti e/o che trovi il suo fondamento in fatti o circostanze connesse all'attuazione dell'intervento. FISM si impegna altresì, anche dopo la conclusione dell'intervento, a rimborsare i pagamenti effettuati dalla Regione, anche in via provvisoria, di somme rivelatesi ad un controllo successivo, non dovute totalmente o parzialmente per carenza di presupposti formali o sostanziali o più semplicemente di adeguato riscontro probatorio documentale;
- ad assumere ogni responsabilità in caso di infortuni o danni, eventualmente subiti da persone o cose, in dipendenza di omissioni o negligenza nell'esecuzione dell'iniziativa prevista, sollevando l'Amministrazione regionale.

**Art. 7**

La Regione, per la realizzazione dell'attività relativa all'anno scolastico 2025/2026, si impegna ad erogare a FISM l'importo complessivo di euro 500.000,00.

Le liquidazioni saranno effettuate con le seguenti modalità:

- un acconto pari a euro 250.000,00 viene erogato contestualmente al provvedimento di assegnazione delle risorse, al fine di consentire il più celere avvio delle attività stante l'operatività dell'anno scolastico in corso;
- il restante importo pari a euro 250.000,00 verrà erogato a conclusione dell'attività e, in ogni caso, a fronte di specifica richiesta avanzata da FISM, corredata da nota esplicativa inerente ai contenuti, alle attività realizzate, alle tempistiche di realizzazione nonché alla presentazione della rendicontazione completa, resa sotto forma di dichiarazione sostitutiva, da cui risulti il costo complessivo dell'attività realizzata, da presentarsi alla conclusione dell'attività e comunque entro e non oltre il 31/07/2026.

I pagamenti saranno eseguiti con liquidazioni in favore di FISM mediante accredito sul c/c \_\_\_\_\_ intestato a \_\_\_\_\_

**Art. 8**

La mancata o incompleta presentazione del rendiconto finale nei termini e con i contenuti stabiliti dall'art. 7 e dal provvedimento di assegnazione dei contributi determinerà la revoca totale dei contributi assegnati.

Per quanto non espressamente previsto nel presente atto si rinvia alle disposizioni vigenti in materia.

**Art. 9**

A carico del beneficiario individuato con il relativo decreto dirigenziale sussistono specifici obblighi di pubblicazione di cui all'art.35 del D.L. 30 aprile 2019, n. 34 (cd. decreto crescita) convertito con modificazioni dalla L. 28 giugno 2019, n. 58 e che il mancato rispetto dell'obbligo comporta l'applicazione di sanzioni amministrative secondo quanto previsto dalla norma citata.

**Art. 10**

L'imposta di bollo è a carico di FISM.

Letto, approvato e sottoscritto

*Per*  
*La REGIONE TOSCANA*  
*Il Dirigente*

*Per*  
*la FISM*  
*Il Legale Rappresentante*



**REGIONE TOSCANA**

DIREZIONE COMPETITIVITA' TERRITORIALE DELLA TOSCANA E AUTORITA'  
DI GESTIONE

SETTORE ATTIVITA' INTERNAZIONALI E DI ATTRAZIONE DEGLI  
INVESTIMENTI

**Responsabile di settore Filippo GIABBANI**

Incarico: DECR. DIRIG. CENTRO DIREZIONALE n. 10057 del 13-05-2024

Decreto soggetto a controllo di regolarità amministrativa ai sensi della DGR n. 521/2024

**Numero adozione: 21063 - Data adozione: 06/10/2025**

Oggetto: Programma Interreg Italia-Francia Marittimo 2021-2027: approvazione della concessione degli aiuti di stato indiretti in regime de minimis ai beneficiari individuati dai Partner del progetto INVECE, finanziato nell'ambito del I Avviso del Programma.

Il presente atto è pubblicato sul BURT ai sensi degli articoli 4, 5, 5 bis e 5 ter della l.r. 23/2007 e sulla banca dati degli atti amministrativi della Giunta regionale ai sensi dell'art.18 della l.r. 23/2007.

Il presente atto è pubblicato in Amministrazione Trasparente ai sensi articolo 26 comma 2 Dlgs 33/2013

Data certificazione e pubblicazione in banca dati ai sensi L.R. 23/2007 e ss.mm.: 07/10/2025

Documento informatico firmato digitalmente ai sensi del testo unico D.P.R. 28 dicembre 2000,n. 445, del D.Lgs. 7 marzo 2005, n. 82 e norme collegate, il quale sostituisce il testo cartaceo e la firma autografa.

Numero interno di proposta: 2025AD023833

## IL DIRIGENTE

Vista la Delibera n. 1034 del 12 settembre 2022, con cui la Giunta Regionale ha preso atto della Decisione di Esecuzione della Commissione Europea C(2022) 5932 final del 10.08.2022 che approva il Programma di cooperazione Interreg VI A Italia-Francia Marittimo per il sostegno del Fondo europeo di sviluppo regionale nell'ambito dell'obiettivo "Cooperazione territoriale europea" (Interreg VI A), per il periodo compreso tra il 1 gennaio 2021 e il 31 dicembre 2027;

Richiamati i seguenti Regolamenti UE per la programmazione dei fondi comunitari 2021 – 2027:

- Regolamento (UE) 2021/1058 del Parlamento europeo e del Consiglio, del 24 giugno 2021, relativo al Fondo europeo di sviluppo regionale e al Fondo di coesione;
- Regolamento (UE) 2021/1059 del Parlamento europeo e del Consiglio, del 24 giugno 2021, recante disposizioni specifiche per l'obiettivo «Cooperazione territoriale europea» (Interreg) sostenuto dal Fondo europeo di sviluppo regionale e dagli strumenti di finanziamento esterno;
- Regolamento (UE) 2021/1060 del Parlamento europeo e del Consiglio, del 24 giugno 2021, recante le disposizioni comuni applicabili al Fondo europeo di sviluppo regionale, al Fondo sociale europeo Plus, al Fondo di coesione, al Fondo per una transizione giusta, al Fondo europeo per gli affari marittimi, la pesca e l'acquacoltura, e le regole finanziarie applicabili a tali fondi e al Fondo Asilo, migrazione e integrazione, al Fondo Sicurezza interna e allo Strumento di sostegno finanziario per la gestione delle frontiere e la politica dei visti;
- Regolamento (UE, Euratom) 2018/1046 del Parlamento europeo e del Consiglio, del 18 luglio 2018, che stabilisce le regole finanziarie applicabili al bilancio generale dell'Unione, che modifica i regolamenti (UE) n. 1296/2013, (UE) n. 1301/2013, (UE) n. 1303/2013, (UE) n. 1304/2013, (UE) n. 1309/2013, (UE) n. 1316/2013, (UE) n. 223/2014, (UE) n. 283/2014 e la decisione n. 541/2014/UE e abroga il regolamento (UE, Euratom) n. 966/2012 (GU L 193 del 30.7.2018, pag. 1);

Vista la normativa vigente in materia di Aiuti di stato, e in particolare:

- Articoli 107 e 108 del trattato sul funzionamento dell'Unione europea;
- Regolamento (UE) n. 2023/2831 della Commissione del 13 dicembre 2023 relativo all'applicazione degli articoli 107 e 108 del trattato sul funzionamento dell'Unione europea agli aiuti «de minimis»;
- Regolamento (UE) n. 717/2014 della Commissione del 27 giugno 2014 relativo all'applicazione degli articoli 107 e 108 del trattato sul funzionamento dell'Unione europea agli aiuti «de minimis» nel settore della pesca e dell'acquacoltura;
- Comunicazione della Commissione sulla nozione di aiuto di Stato di cui all'articolo 107, paragrafo 1 del trattato sul funzionamento dell'Unione Europea (2016/C 262/01);
- Decreto 31 maggio 2017, n. 115 del Ministero dello Sviluppo Economico "Regolamento recante la disciplina per il funzionamento del Registro Nazionale degli Aiuti di Stato, ai sensi dell'articolo 52, comma 6, della Legge 24 dicembre 2012, n. 234 e successive modifiche e integrazioni";

Vista la Decisione di Esecuzione della Commissione C(2022) 5932 final del 10.08.2022 che approva il Programma di cooperazione "(Interreg VI-A) Italia-Francia Marittimo" per il sostegno del Fondo europeo di sviluppo regionale nell'ambito dell'obiettivo "Cooperazione territoriale europea" (Interreg) in Italia e Francia, per il periodo compreso tra il 1 gennaio 2021 e il 31 dicembre 2027;

Vista la Legge Regionale n. 26 del 22/5/2009 “disciplina delle attività europee e di rilievo internazionale della Regione Toscana” e ss.mm.;

Visto il Programma Regionale di Sviluppo (PRS) 2021-2025, approvato con Risoluzione del Consiglio regionale n. 239 del 27 luglio 2023;

Visto il Documento di Economia e Finanza Regionale (DEFER) 2025, approvato con Deliberazione del Consiglio Regionale n. 73 del 2/10/2024;

Vista la Nota di Aggiornamento al DEFER 2025 approvata dal Consiglio Regionale con Deliberazione 19 dicembre 2024, n. 100, con particolare riferimento al Progetto Regionale 28 "Politiche per il mare, per l'Elba e l'Arcipelago toscano";

Vista la prima integrazione alla Nota di Aggiornamento al DEFER (Integrazione NADEFER) 2025, approvata con Deliberazione del Consiglio Regionale n. 10 del 12 marzo 2025;

Vista la seconda integrazione alla Nota di Aggiornamento al DEFER (Integrazione NADEFER) 2025, approvata con Deliberazione del Consiglio Regionale n. 20 del 28 aprile 2025;

Richiamata la Delibera n. 1052 del 26/09/2022 con cui la Giunta regionale della Toscana ha stabilito:

- di confermare la Regione Toscana nel ruolo di Autorità di Gestione del Programma di cooperazione Interreg VI A Italia-Francia Marittimo;
- di individuare quale Autorità di Gestione all'interno dell'Amministrazione regionale, il Dirigente Responsabile del Settore Attività Internazionali e di Attrazione degli Investimenti presso la Direzione “Competitività territoriale della Toscana e autorità di gestione”;
- di dare mandato all'Autorità di gestione del Programma di cooperazione Interreg VI A Italia-Francia Marittimo di istituire il Comitato di Sorveglianza del programma nel rispetto di quanto previsto dai Regolamenti UE, e di provvedere agli adempimenti previsti in merito al suo funzionamento secondo quanto disposto dalla normativa di riferimento;

Visto il decreto del sottoscritto quale Autorità di Gestione n. 1782 del 20/01/2023 con cui è stato approvato il “I Avviso per la presentazione di candidature di progetti per le priorità 1, 2, 3, 4, 5” del Programma Italia-Francia Marittimo 2021-2027;

Visto che il Regolamento interno del Comitato di Sorveglianza ai sensi dell'art. 2, comma 2., alla lettera b) stabilisce che tale organismo approva “la selezione e modifica delle operazioni”;

Richiamati i seguenti decreti:

- n. 24600 del 16/11/2023 che ha approvato le graduatorie per Priorità ed obiettivi specifici dei progetti presentati nell'ambito del I Avviso per la presentazione di candidature di progetti per le priorità 1, 2, 3, 4, 5” del Programma Interreg VI-A Italia-Francia Marittimo 2021-2027, come recepite dalla decisione assunta dal Comitato di Sorveglianza del Programma con procedura scritta n. 21 del 8 novembre 2023;
- n. 27481 del 12/12/2023 con cui è stato determinato il finanziamento dei progetti ammessi sulla base delle graduatorie approvate con il Decreto n. 24600/2023 in complessivi 73.983.761,32 euro di cui 59.187.008,91 euro di contributo FESR totale, calcolato in questa fase nella sua misura massima, ovvero 80% e sono stati assunti i relativi impegni di spesa;

Visto che il Decreto n. 27481 del 12/12/2023, sopra citato, dispone di rinviare la concessione di

aiuti di Stato a successivo atto, nel rispetto degli adempimenti previsti dalla normativa UE vigente e quella relativa al Registro Nazionale degli aiuti di Stato (RNA);

Considerato che - secondo quanto previsto nella documentazione del “I Avviso per la presentazione di candidature di progetti per le priorità 1, 2, 3, 4, 5”, approvata con il Decreto n. 1782 del 20/01/2023, ed in particolare nelle sezioni F dell'allegato 1i) in lingua italiana e dell'Allegato 1f) in lingua francese “Priorità ed obiettivi specifici” dell'atto stesso - gli aiuti di Stato sono concessi nel rispetto delle condizioni previste da uno dei seguenti regolamenti:

- Regolamento (UE) n. 1407/2013 della Commissione, del 18 dicembre 2013, relativo all'applicazione degli articoli 107 e 108 del trattato sul funzionamento dell'Unione europea agli aiuti «de minimis»;
- Regolamento (UE) n. 651/2014 della Commissione del 17 giugno 2014 che dichiara alcune categorie di aiuti compatibili con il mercato interno in applicazione degli articoli 107 e 108 del trattato;
- Regolamento (UE) n. 717/2014 della Commissione del 27 giugno 2014 relativo all'applicazione degli articoli 107 e 108 del trattato sul funzionamento dell'Unione europea agli aiuti «de minimis» nel settore della pesca e dell'acquacoltura;

Considerato che il regolamento (UE) n. 1407/2013 della Commissione, del 18 dicembre 2013, relativo all'applicazione degli articoli 107 e 108 del trattato sul funzionamento dell'Unione europea agli aiuti «de minimis» non è più in vigore ed è stato sostituito dal regolamento (UE) 2023/2831 della Commissione del 13 dicembre 2023 relativo all'applicazione degli articoli 107 e 108 del trattato sul funzionamento dell'Unione europea agli aiuti «de minimis»;

Visto e dato atto che per il progetto INVECE, ed in particolare per alcune delle attività di competenza dei Partner del progetto è emerso che le stesse sono assoggettabili alla disciplina degli aiuti di Stato come aiuti indiretti;

Dato atto che i Partner del progetto INVECE, come specificati nell'Allegato A) parte integrante e sostanziale del presente atto, hanno trasmesso all'AG tutti i dati relativi ai beneficiari indiretti individuati con apposito bando con tutte le specifiche necessarie alla registrazione degli aiuti sul Registro Nazionale degli aiuti di Stato (d'ora in avanti RNA);

Viste le dichiarazioni rilasciate dai beneficiari ai fini del controllo sul cumulo degli aiuti di stato e considerati gli esiti dell'esame di dette dichiarazioni;

Dato atto che tali risultanze istruttorie sono riportate nella tabella Allegato A, parte integrante e sostanziale del presente atto, nella quale sono specificati:

- il nome del partner e la denominazione dell'impresa beneficiaria
- la priorità e l'obiettivo specifico
- l'importo del finanziamento concesso
- la provenienza FESR o CN dell'importo del finanziamento
- l'indicazione del regolamento sulla base del quale vengono concessi gli aiuti
- intensità e importo dell'aiuto
- codici CUP (per le imprese/soggetti italiani) e SIREN (per le imprese/soggetti francesi)
- l'adempimento degli obblighi di registrazione di cui all'articolo 8 del decreto 31 maggio 2017, n. 115 e l'indicazione dei codici COR attribuiti per gli aiuti oggetto di concessione;

Dato atto che per la concessione degli aiuti di stato in regime “de minimis” non è richiesta l’acquisizione della visura Deggendorf;

Dato atto che i Partner del progetto INVECE hanno individuato tramite lo stesso bando anche beneficiari che sono costituiti da soggetti pubblici, come specificati nell’Allegato B) parte integrante e sostanziale del presente atto, per i quali non è prevista la registrazione sul Registro nazionale aiuti (RNA) in quanto per le attività realizzate nell’ambito del progetto dichiarano che:

- a) agiscono in veste di pubblica autorità, conformemente a quanto indicato al punto 17 della Comunicazione Aiuti di Stato UE 2016, in ambiti di attività che costituiscono una prerogativa esclusiva dello Stato e/o delle sue articolazioni territoriali;
- b) i finanziamenti previsti per la gestione delle attività del progetto “INVECE - Innovazione Verde e Comunità Energetiche” saranno utilizzati nell’ambito e ad esclusivo beneficio di attività svolte in qualità di ente che agisce in veste di autorità pubblica, come precisato alla lettera a);
- c) che non esercita attività economiche, come definite alla sezione 2 della Comunicazione Aiuti di Stato UE 2016, né nell’ambito delle attività svolte all’esterno del progetto, né nell’ambito delle attività svolte all’interno del progetto;

Considerato e dato atto:

- che con il presente decreto si approva la concessione degli aiuti indiretti in regime de minimis ai beneficiari individuati dai Partner del progetto INVECE come indicati nella tabella Allegato A) al presente atto a formarne parte integrante e sostanziale;
- che non è prevista la registrazione sul Registro nazionale aiuti (RNA) per i soggetti indicati nell’allegato B), parte integrante e sostanziale del presente atto, in quanto i finanziamenti saranno utilizzati in attività svolte in qualità di ente che agisce in veste di autorità pubblica che non esercita attività economiche;
- che è stata effettuata apposita registrazione degli aiuti sul RNA secondo quanto previsto dal Regolamento RNA 115/2017 e che i codici COR per tutti i beneficiari di aiuti indiretti sono riportati nella tabella allegato A);
- che per effetto del circuito finanziario del Programma è responsabilità dei Partner del progetto erogare l’aiuto ai singoli beneficiari dopo apposita comunicazione dell’approvazione della concessione dell’aiuto da parte dell’AG;

#### DECRETA

1. di approvare la concessione degli aiuti indiretti in regime de minimis ai beneficiari individuati dai Partner del progetto INVECE, finanziato nell’ambito del I Avviso del Programma Interreg Italia-Francia Marittimo 2021-2027, indicati nella tabella Allegato A) al presente atto a formarne parte integrante e sostanziale dando atto:
  - che è stata effettuata apposita registrazione degli aiuti sul RNA secondo quanto previsto dal regolamento RNA n. 115/2017
  - che i codici COR per ciascun beneficiario sono riportati nella tabella allegato A) sopra citata;
2. di dare atto che per i soggetti indicati nell’allegato B), parte integrante e sostanziale del presente atto, non è prevista la registrazione sul Registro nazionale aiuti (RNA) in quanto i

finanziamenti assegnati saranno utilizzati in attività svolte in qualità di ente che agisce in veste di autorità pubblica che non esercita attività economiche;

3. di dare atto che per effetto del circuito finanziario del Programma i Partner del progetto IN-VECE sono responsabili di erogare l'aiuto ai singoli beneficiari dopo apposita comunicazione dell'approvazione della concessione da parte dell'AG.

Avverso il presente provvedimento è ammesso ricorso nei confronti dell'autorità giudiziaria competente nei termini di legge.

Il Dirigente

*Allegati n. 2*

*A*

*Tabella concessione aiuti*

*cec55f55ea06d4e9d7802e31f6b6afff6317a9dd54220cc7440308874d756f19*

*B\_*

*Elenco autorità pubbliche*

*749d667ab836720018a6babc6e7fdd1604163dcdf14b3d86fb4f74c52541f40a*

## ALLEGATO A. ACRONIMO DEL PROGETTO/ACRONYME DU PROJET: INVECE

Partner del progetto /Partenaire du projet	Impresa beneficiaria/ Entreprise bénéficiaire	Priorità / Priorité	Obiettivo specifico /Objectif spécifique	Importo finanziamento concesso / Montant accordé	di cui FESR / FEDER	di cui CN pubblica / CN publique	di cui CN privata / CN privée	Regolamento Applicabile / Réglementation applicable	Intensità di aiuto / Intensité d'aide	Importo dell'aiuto / Montant de l'aide	CUP (imprese italiane) - SIREN (imprese francesi)	Codice COR / Code COR
Regione Autonoma della Sardegna	SOCIETÀ COOPERATIVA SOCIALE IL SABATO ARL	1	1.4	5.000,00	4.000,00	1.000,00	0,00	DE MINIMIS	100%	5.000,00	D99E25000030007	24645039
Regione Autonoma della Sardegna	ASSOCIAZIONE CULTURALE LA MOLA	1	1.4	5.000,00	4.000,00	1.000,00	0,00	DE MINIMIS	100%	5.000,00	D99E25000040007	24645075
Regione Autonoma della Sardegna	SOCIETÀ COOPERATIVA NATURAL POWER	1	1.4	5.000,00	4.000,00	1.000,00	0,00	DE MINIMIS	100%	5.000,00	D69E25000080007	24645076
CAPENERGIES	POLE ÉNERG'ETHIQUE DES PREALPES D'AZUR (PEP2A)	1	1.4	20.000,00	16.000,00	0,00	4.000,00	DE MINIMIS	80%	16.000,00	813177755	24645077
CAPENERGIES	SUNLEAVS EXPERIENCE	1	1.4	20.000,00	16.000,00	0,00	4.000,00	DE MINIMIS	80%	16.000,00	908835077	24645078
Agenzia Regionale Recupero Risorse Spa	FONDAZIONE DI PARTECIPAZIONE CER COSTA APUANA	1	1.4	19.500,00	15.600,00	3.900,00	0,00	DE MINIMIS	100%	19.500,00	D69E25000090007	24645079
Agence d'Urbanisme et d'Energie de la Corse	ERBAIOLU ENERGIA	1	1.4	18.871,58	15.097,26	3.774,32	0,00	DE MINIMIS	100%	18.871,58	W2B2007740	24645080
Infrastrutture Recupero Energia Agenzia Regionale Liguria	ASSOCIAZIONE CER METROPOLITANA AREA GE - CERMAGE	1	1.4	15.000,00	12.000,00	3.000,00	0,00	DE MINIMIS	100%	15.000,00	D39E25000090007	24645081
Infrastrutture Recupero Energia Agenzia Regionale Liguria	COMUNITÀ ENERGETICA COESI SOCIETÀ COOPERATIVA	1	1.4	10.000,00	8.000,00	2.000,00	0,00	DE MINIMIS	100%	10.000,00	D59E25000050007	24645082
Infrastrutture Recupero Energia Agenzia Regionale Liguria	CERNOVA - COMUNITÀ ENERGETICA RINNOVABILE OSPEDALETTI E VALLEBONA	1	1.4	5.000,00	4.000,00	1.000,00	0,00	DE MINIMIS	100%	5.000,00	D49E25000060007	24645083

## ALLEGATO B. ACRONIMO DEL PROGETTO/ACRONYME DU PROJET: INVECE

Partner del progetto /Partenaire du projet	Soggetto beneficiario/ Entité bénéficiaire	Priorità / Priorité	Obiettivo specifico /Objectif spécifique	Importo finanziamento concesso / Montant accordé	di cui FESR / FEDER	di cui CN pubblica / CN publique	di cui CN privata / CN privée	Regolamento Applicabile / Réglementation applicable	CUP (imprese italiane) – SIREN (imprese francesi)
Agenzia Regionale Recupero Risorse Spa	Provincia di Livorno	1	1.4	20.000,00	16.000,00	4.000,00	0,00	N.A.	J48D2500000009
Agence d'Urbanisme et d'Energie de la Corse	Communauté de Communes de Costa Verde	1	1.4	20.968,42	16.774,74	4.193,68	0,00	N.A.	200034205
Infrastrutture Recupero Energia Agenzia Regionale Liguria	Comune di Montalto Carpasio	1	1.4	4.000,00	3.200,00	800,00	0,00	N.A.	H61C25000050007
Infrastrutture Recupero Energia Agenzia Regionale Liguria	Comune di Rezzo	1	1.4	3.000,00	2.400,00	600,00	0,00	N.A.	H51C25000200007
Infrastrutture Recupero Energia Agenzia Regionale Liguria	Comune di Rezzoaglio	1	1.4	3.000,00	2.400,00	600,00	0,00	N.A.	H81C25000050007



**REGIONE TOSCANA**

DIREZIONE ISTRUZIONE, FORMAZIONE, RICERCA E LAVORO

SETTORE FORMAZIONE PER L'INSERIMENTO LAVORATIVO

**Responsabile di settore Gabriele GRONDONI**

Incarico: DECR. DIRIG. CENTRO DIREZIONALE n. 10143 del 14-05-2024

Decreto soggetto a verifica di cui all'art. 7 del disciplinare di controllo ai sensi della DGR n. 521/2024

**Numero adozione: 21065 - Data adozione: 07/10/2025**

Oggetto: PNRR - DD 7903/2024 Avviso pubblico Assegno formazione GOL- Misura 2 Catalogo assegno formazione GOL - Approvazione domande pervenute alla scadenza del 30.09.2025

Il presente atto è pubblicato sul BURT ai sensi degli articoli 4, 5, 5 bis e 5 ter della l.r. 23/2007 e sulla banca dati degli atti amministrativi della Giunta regionale ai sensi dell'art.18 della l.r. 23/2007.

Data certificazione e pubblicazione in banca dati ai sensi L.R. 23/2007 e ss.mm.: 07/10/2025

Documento informatico firmato digitalmente ai sensi del testo unico D.P.R. 28 dicembre 2000,n. 445, del D.Lgs. 7 marzo 2005, n. 82 e norme collegate, il quale sostituisce il testo cartaceo e la firma autografa.

Numero interno di proposta: 2025AD023903

**IL DIRIGENTE**

Visto il Decreto Dirigenziale n. 7903 dell'11.04.2024 con il quale si approva l' Avviso pubblico Assegno formazione GOL modificato con DD 23494 del 22.10.2024, DD 8461 del 29.04.2025 e DD 16853 del 30.07.2025;

Considerato che l'avviso prevede la procedura per la creazione di un Catalogo contenente i corsi di formazione finanziabili con l'Assegno formazione GOL di cui alla Misura 1 dell'Avviso approvato con DD 7903 dell'11.04.2024 " PNRR - DGR 409/2024 - Approvazione dell'Avviso pubblico Assegno formazione GOL;

Visto che con l'ultima modifica di cui al DD 16853/2025 sopracitato è previsto alla Sezione 17-Misura 2 dell'Avviso che le scadenze di riferimento per le domande di inserimento/cancellazione nel Catalogo sono le seguenti: 15.09.2025; 30.09.2025; 15.10.2025 e 31.10.2025;

Preso atto che alla scadenza 30.09.2025 sono state presentate n. 5 domande di cui n.2 di iscrizione al Catalogo Assegno formazione GOL e n.3 domande di cancellazione dal Catalogo Assegno formazione GOL ;

Preso atto dell'istruttoria svolta, ai sensi della Sezione 18-Misura 2 del citato avviso pubblico, dal Settore Formazione per l'inserimento lavorativo, sull'ammissibilità delle domande di iscrizione al Catalogo Assegno formazione GOL pervenute alla scadenza del 30.09.2025;

Ritenuto pertanto con il presente atto:

- di approvare le domande di inserimento di nuovi percorsi presentate alla scadenza del 30.09.2025 ed i relativi corsi in esse contenuti, come da Allegato A "Catalogo Assegno formazione GOL – domande ammesse alla scadenza del 30.09.2025", parte integrante e sostanziale del presente atto;
- di non approvare l'inserimento in Catalogo Assegno formazione GOL n. 1 domanda, come riportato nell'Allegato B "Catalogo formazione GOL Elenco domande non ammesse – scadenza del 30.09.2025", parte integrante e sostanziale del presente atto;
- di approvare le domande di cancellazione dei corsi contenuti nel Catalogo assegno formazione GOL, su richiesta delle agenzie formative, come contenuto nell'allegato C "Elenco corsi cancellati dal Catalogo Assegno formazione GOL- alla scadenza del 30.09.2025, parte integrante e sostanziale del presente atto;

Ritenuto pertanto di provvedere all'aggiornamento del Catalogo assegno formazione GOL inserendo l'elenco dei corsi approvati con il presente atto (Allegato A);

Dato atto che il Catalogo Assegno formazione GOL, aggiornato con l'elenco dei corsi approvati e cancellati alle scadenze mensili, è consultabile sul sito della Regione Toscana alla pagina <https://www.regione.toscana.it/-/assegno-formazione-gol> e su [www.giovanisi.it](http://www.giovanisi.it);

Dato atto che l'Amministrazione Regionale potrà disporre la cancellazione dal Catalogo Assegno formazione GOL di cui al presente decreto nel caso di esito negativo dei controlli effettuati sulle dichiarazioni rese ai sensi del DPR n. 445/00 e ss.mm.ii;

Considerato che, in base alla Sezione 18 Misura 2 dell'Avviso, la pubblicazione sul BURT del presente atto, vale a tutti gli effetti come notifica dell'esito del procedimento di ammissione o non ammissione;

Dato atto che il presente provvedimento non fa sorgere nessuna obbligazione giuridicamente vincolante a carico della Regione Toscana;

**DECRETA**

- 1) di prendere atto dell'istruttoria svolta, ai sensi dell'art. 8 del citato avviso pubblico, dal Settore Formazione per l'inserimento lavorativo, sull'ammissibilità delle domande di iscrizione/cancellazione al Catalogo Assegno formazione GOL pervenute alla scadenza del 30.09.2025;
- 2) di approvare le domande presentate alla scadenza del 30.09.2025 ed i relativi corsi in esse contenuti, come da Allegato A " Catalogo Assegno formazione GOL – domande ammesse alla scadenza del

30.09.2025", parte integrante e sostanziale del presente atto;

- 3) di non approvare l'inserimento in Catalogo Assegno formazione GOL n. 1 domanda, come riportato nell'Allegato B "Catalogo formazione GOL Elenco domande non ammesse – scadenza del 30/09/2025 ", parte integrante e sostanziale del presente atto;
- 4) di approvare le domande di cancellazione dei corsi contenuti nel Catalogo assegno formazione GOL, su richiesta delle agenzie formative, come contenuto nell'allegato C "Elenco corsi cancellati dal Catalogo Assegno formazione GOL- alla scadenza del 30/09/2025, parte integrante e sostanziale del presente atto;
- 5) di provvedere all'aggiornamento del Catalogo assegno formazione GOL inserendo l'elenco dei corsi approvati con il presente atto (Allegato A) eliminando i corsi contenuti nell'allegato C al presente provvedimento;
- 6) di comunicare che il Catalogo assegno formazione GOL, aggiornato con l'elenco dei corsi approvati e cancellati alle scadenze mensili, è consultabile sul sito della Regione Toscana alla pagina [\\_](#) e su [www.giovanisi.it](http://www.giovanisi.it);
- 7) di comunicare che la pubblicazione sul BURT del presente atto, vale a tutti gli effetti come notifica dell'esito del procedimento di ammissione o non ammissione;
- 8) di dare atto che il presente provvedimento non fa sorgere nessuna obbligazione giuridicamente vincolante a carico della Regione Toscana.

Avverso il presente provvedimento è ammesso il ricorso nei confronti dell'autorità giudiziaria competente per legge nei relativi termini

Il Dirigente

*Allegati n. 3*

- A* ***ELENCO DOMANDE AMMESSE SCADENZA 30.09.2025***  
*b959644733da725ade355857640ec17fa983af4a821a1b4487384b438a592cbc*
- B* ***ELENCO DOMANDE NON AMMESSE 30.09.2025***  
*e9e7de47432f14b2459f03c70a3be36caa8789f15a0d51f89414d32ae67fcd48*
- C* ***ELENCO CORSI CANCELLATI SCADENZA 30.09.2025***  
*a7e6c4eb07f556ba7e34f6dc8e2f47f282272f02580040bc4b5c7bb9631f668b*



**Finanziato dall'Unione europea**  
NextGenerationEU



Regione Toscana **GIOVANI si**



**AVVISO ASSEGNO FORMAZIONE GOL Misura 2 Catalogo Assegno Formazione GOL – Allegato A Approvazione domande - scadenza 30/09/2025**

Scadenza **00/00/00**

Id Corso	Numero Protocollo	Data Protocollo	Denominazione Agenzia (Anagrafica)	Indirizzo Agenzia (Anagrafica)	Cap Agenzia (Anagrafica)	Provincia Agenzia Legale	Comune Sede Legale (Anagrafica)	Telefono Agenzia (Anagrafica)	Email Agenzia (Anagrafica)	Pec Agenzia (Anagrafica)	Progr Corso	Denominazione Corso	Tipo Intervento	Tipo Repertorio	Tipologia Corso	Codice Figura/ UC	Tipo Attività	Provincia Corso	Comune Corso
SOL2025-00091001	0756585	24-09-2025	PER-CORSO AGENZIA FORMATIVA SRL IMPRESA SOCIALE	Via del Brennero 1040/BK nr.1	55100	LU	Lucca	0583333305	info@per-corso.it	per-corso@legalmail.it	1	Produzione di gelati	Upskilling	Repertorio Regionale delle Figure Professionali	ADAMAUC (Cert. Competenze)	2115	Cert. Competenze	LU	Lucca
SOL2025-00091002	0756585	24-09-2025	PER-CORSO AGENZIA FORMATIVA SRL IMPRESA SOCIALE	Via del Brennero 1040/BK nr.1	55100	LU	Lucca	0583333305	info@per-corso.it	per-corso@legalmail.it	2	Distribuzione pasti e bevande: Preparazione e somministrazione di bevande e snack	Reskilling	Repertorio Regionale delle Figure Professionali	ADAMAUC (Cert. Competenze)	1711, 1712	Cert. Competenze	LU	Lucca



Finanziato  
dall'Unione europea  
NextGenerationEU



Regione Toscana

**GIOVANI SÌ**



**AVVISO ASSEGNO FORMAZIONE GOL Misura 2 Catalogo Assegno Formazione GOL – Allegato B Domande non ammesse – scadenza 30/09/2025**

NumeroProtocollo	DataProtocollo	Esito ai sensi della sezione 18 Misura 2 dell'Avviso	Motivazione
0752700	2025-09-23	NON AMMESSA	L'articolazione oraria non corrisponde a quanto previsto in sede di riconoscimento.



Finanziato dall'Unione europea  
NextGenerationEU



Regione Toscana **GIOVANI SI**



AVVISO ASSEGNO FORMAZIONE GOL Misura 2 Catalogo Assegno Formazione GOL – Allegato C Percorsi cancellati – scadenza 30/09/2025

Denominazione Agenzia (Anagrafica)	codiceFiscaleAgenzia (Anagrafica)	Motivazione	Protocollo Richiesta Disattivazione	Id Corso	Denominazione Corso	Tipologia Corso
ALTHEA FORMAZIONE S.R.L.	02278280512	Richiesta dell'Agenzia Formativa	0753016/2025	GOL2024-00018003	Addetto all'assistenza di base	Figura Professionale (Qualifica)
				GOL2024-00018004	Addetto all'assistenza di base	Figura Professionale (Qualifica)
				GOL2024-00018005	ASSISTENTE DI STUDIO ODONTOIATRICO (ADDETTO)	Profilo Professionale (Qualifica)
				GOL2024-00018006	ASSISTENTE DI STUDIO ODONTOIATRICO (ADDETTO)	Profilo Professionale (Qualifica)
				GOL2024-00018011	Responsabile della progettazione e promozione delle offerte turistiche	ADA/UC (Cert. Competenze)
				GOL2024-00018012	Responsabile della progettazione e promozione delle offerte turistiche	ADA/UC (Cert. Competenze)
				GOL2024-00073002	ACCOMPAGNATORE TURISTICO	Profilo Professionale (Qualifica)
				GOL2024-00105002	Tecnico qualificato in tatuaggio	Profilo Professionale (Qualifica)
PER-CORSO AGENZIA FORMATIVA SRL IMPRESA SOCIALE	92025510469	Richiesta dell'Agenzia Formativa	0733991/2025	GOL2025-00060001	ASSISTENTE DI STUDIO ODONTOIATRICO (ADDETTO)	Profilo Professionale (Qualifica)
				GOL2025-00053001	ASSISTENTE DI STUDIO ODONTOIATRICO (ADDETTO)	Profilo Professionale (Qualifica)
PROGETTO AMBIENTE - SOCIETA' COOPERATIVA	01273500494	Richiesta dell'Agenzia Formativa	0749745/2025	GOL2024-00038001	Formazione obbligatoria interventi assistiti con animali iaa - livello propedeutico	Dovuto per legge - Aggiornamento
				GOL2024-00038002	Addetto conduzione carrelli elevatori	Accordo Stato Regioni del 22.02.2012
				GOL2024-00038004	FORMAZIONE OBBLIGATORIA PER COADIUTORE DEL CANE E ANIMALI D'AFFEZIONE - LIVELLO BASE	Dovuto per legge - Aggiornamento
				GOL2024-00038005	Formazione obbligatoria per interventi assistiti con animali (iaa) - livello avanzato	Dovuto per legge - Esito positivo
				GOL2024-00038006	Formazione obbligatoria per coadiutore del gatto e del coniglio - livello base integrativo	Dovuto per legge - Aggiornamento
GOL2024-00038007	Formazione obbligatoria per il commercio e la somministrazione di alimenti e bevande	Dovuto per legge - Esito positivo				



**REGIONE TOSCANA**

DIREZIONE ISTRUZIONE, FORMAZIONE, RICERCA E LAVORO

SETTORE ISTRUZIONE E FORMAZIONE PROFESSIONALE (IEFP) E  
ISTRUZIONE E FORMAZIONE TECNICA SUPERIORE (IFTS E ITS)

**Responsabile di settore Maria Chiara MONTOMOLI**

Incarico: DECR. DIRIG. CENTRO DIREZIONALE n. 10143 del 14-05-2024

Decreto soggetto a controllo di regolarità amministrativa e contabile ai sensi della DGR n. 521/2024

**Numero adozione: 21152 - Data adozione: 01/10/2025**

Oggetto: Fondo nazionale ordinario per gli ITS Esercizio Finanziario (EF) 2025: assegnazione risorse alle Fondazioni ITS Academy della Toscana in attuazione della DGR 847 del 23 giugno 2025

Il presente atto è pubblicato sul BURT ai sensi degli articoli 4, 5, 5 bis e 5 ter della l.r. 23/2007 e sulla banca dati degli atti amministrativi della Giunta regionale ai sensi dell'art.18 della l.r. 23/2007.

Il presente atto è pubblicato in Amministrazione Trasparente ai sensi articolo 26 comma 2 Dlgs 33/2013

Data certificazione e pubblicazione in banca dati ai sensi L.R. 23/2007 e ss.mm.: 08/10/2025

Documento informatico firmato digitalmente ai sensi del testo unico D.P.R. 28 dicembre 2000,n. 445, del D.Lgs. 7 marzo 2005, n. 82 e norme collegate, il quale sostituisce il testo cartaceo e la firma autografa.

Numero interno di proposta: 2025AD023195

## LA DIRIGENTE

Vista la Legge n. 99 del 15 luglio 2022, e s.m.i., che istituisce il Sistema terziario di istruzione tecnologica superiore, di cui sono parte integrante gli Istituti tecnici superiori (ITS) e contestualmente istituisce il Fondo nazionale per l'istruzione tecnologica superiore, allo scopo di promuovere, consolidare e sviluppare il Sistema terziario di istruzione tecnologica superiore e, in particolare, l'articolo 11;

Visto il decreto del Ministro dell'istruzione e del merito 6 dicembre 2023, n. 236 - "Disposizioni in merito alla definizione dei criteri e delle modalità di ripartizione delle risorse del Fondo per l'istruzione tecnologica superiore di cui all'articolo 11, comma 1, della legge 15 luglio 2022, n. 99";

Visto il Decreto Direttoriale del 01/04/2025 n. 693 con cui vengono ripartite le risorse del Fondo per l'istruzione tecnologica superiore per l'esercizio finanziario (EF) 2025, destinate ai percorsi formativi degli ITS Academy, alla dotazione di nuove sedi, per il potenziamento dei laboratori e delle infrastrutture tecnologicamente avanzate, al finanziamento delle borse di studio per i tirocini formativi obbligatori, e alla quota di premialità per le Fondazioni ITS Academy individuate come beneficiarie;

Considerato che il Decreto Direttoriale 693/2025, sopra citato, assegna alla Regione Toscana risorse per complessivi Euro 2.768.493,63 finalizzate al finanziamento dei percorsi degli ITS Academy da attivarsi tra il 1° settembre e il 30 novembre 2025 e delle borse di studio per il sostegno dei tirocini formativi obbligatori, nonché agli interventi relativi alle sedi degli ITS Academy, volti anche al potenziamento dei laboratori e delle infrastrutture tecnologicamente avanzate;

Considerato inoltre che le Fondazioni ITS Academy beneficiarie della quota premiale debbono utilizzarla nel rispetto degli obiettivi e delle finalità di cui alla legge n. 99/2022, Articolo 7;

Dato atto che, con nota di accertamento n. 30583, le risorse sopra citate per complessivi Euro 2.768.493,63 sono state accertate e incassate da Regione Toscana sui pertinenti capitoli di Entrata del Bilancio di previsione 2025-2027 come sotto dettagliato:

- euro 1.827.881,49 sul capitolo di Entrata 22545 accertamento n. 2708/2025;
- euro 940.612,14 sul capitolo di Entrata 42677 accertamento n. 2709/2025;

Visti la Legge Regionale n. 32/2002 "Testo unico in materia di educazione, istruzione, orientamento, formazione professionale e lavoro" e il Regolamento di Esecuzione della L.R. 32/2002 approvato con D.G.R. n. 787 del 4/08/2003 ed emanato con decreto del Presidente della Giunta Regionale n. 47/R del 8/08/2003 e ss.mm.ii.;

Vista la Deliberazione di Giunta Regionale n. 838 del 15/07/2024 avente ad oggetto la Programmazione territoriale triennale dell'istruzione e formazione tecnica superiore (IFTS), dei Poli Tecnico Professionali e della Istruzione Tecnologica Superiore (ITS Academy);

Vista la Deliberazione della Giunta Regionale n. 847 del 23/06/2025 avente ad oggetto "Fondo nazionale ordinario per l'istruzione tecnologica superiore (ITS), articolo 11, comma 1, della legge 15 luglio 2022, n. 99": RIPARTO EF 2025 alle Fondazioni ITS Academy della Toscana";

Considerato che, come previsto dalla citata DGRT 847/2025, le Fondazioni ITS Academy della Toscana hanno comunicato con PEC, conservate agli atti del Settore regionale IeFP, IFTS e ITS competente in materia di ITS, la modalità di utilizzo delle risorse assegnate per complessivi euro 2.768.493,63, come di seguito indicato:

- complessivi euro 1.827.881,49 per la copertura dei costi delle attività di spesa corrente relativamente al potenziamento dell'offerta formativa ITS e alle borse di studio per il sostegno dei tirocini formativi obbligatori;
- complessivi euro 940.612,14 per la copertura di spese di investimento relative agli interventi per le sedi degli ITS Academy, per il potenziamento dei laboratori e delle infrastrutture tecnologicamente avanzate, così come individuate dalla normativa nazionale vigente;

Preso atto della trasmissione, da parte delle Fondazioni ITS Academy della Toscana, a mezzo PEC, conservate agli atti del Settore regionale IeFP, IFTS e ITS competente in materia di ITS, dei progetti di spesa corrente e di investimento da realizzarsi in attuazione della DGR 847/2025, di cui agli Allegati A e B, parti integrante del presente atto;

Dato atto inoltre della rispondenza dei progetti, di cui agli Allegati A e B, parti integrante del presente atto, alla normativa nazionale e regionale vigente in materia di offerta formativa, borse di studio e investimenti relativi agli ITS a seguito di istruttoria svolta dal Settore regionale IeFP, IFTS e ITS competente in materia di ITS;

Ritenuto opportuno, per quanto sopra descritto, procedere a impegnare complessivamente euro 2.768.493,63 a favore delle Fondazioni ITS Academy della Toscana sui pertinenti capitoli del Bilancio Finanziario Gestionale 2025-2027 come dettagliato negli Allegati A e B, parti integrante del presente atto e nel modo seguente:

Esercizio 2025

- CAPITOLO U 62570 impegno di euro 249.492,48 - stanziamento puro - PdC V livello: U.1.04.04.01.001 - accertamento n. 2708/2025 sul capitolo di E 22545;  
- CAPITOLO U 62977 impegno di euro 1.578.389,01 – stanziamento puro - PdC V livello: U.1.04.04.01.001 - accertamento n. 2709/2025 sul capitolo di E 42677;

Esercizio 2026

- CAPITOLO U 62570 impegno di euro 246.697,75 - stanziamento CRONOPROGRAMMA - PdC V livello: U.1.04.04.01.001 - accertamento n. 2708/2025 sul capitolo di E 22545 ;  
- CAPITOLO U 62977 impegno di euro 693.914,39 – stanziamento CRONOPROGRAMMA -- PdC V livello: U.1.04.04.01.001 - accertamento n. 2709/2025 sul capitolo di E 42677;

Dato atto che l'impegno e l'erogazione delle risorse finanziarie di cui al presente provvedimento sono, comunque, subordinati al rispetto dei vincoli derivanti dalle norme in materia di pareggio di bilancio, nonché delle disposizioni operative stabilite dalla Giunta Regionale in materia;

Verificato che trattasi di contributo esente da ritenuta d'acconto ai sensi del DPR 600/73 art. 28;

Dato atto, inoltre, che il presente intervento rientra nelle Linee di indirizzo per la riduzione del riaccertamento degli impegni di spesa corrente e di investimento ai sensi del D.Lgs 118/2011 così come previsto dalla Decisione n. 16 del 15/05/2017 e successive modifiche e integrazioni, in particolare la Decisione n. 16 del 25/03/2019;

Visto il D.lgs n. 118/2011 "Disposizioni in materia di armonizzazione dei sistemi contabili e degli schemi di bilancio delle Regioni, degli enti locali e dei loro organismi, a norma degli articoli 1 e 2 della legge 5 maggio 2009, n. 42;

Vista la L.R. n. 1/2015 avente ad oggetto "Disposizioni in materia di programmazione economica e finanziaria regionale e relative procedure contabili;

Richiamato il Regolamento di contabilità D.P.G.R. n. 61/R/2001 del 19/12/2001 e ss.mm.ii. in quanto compatibile con il D.lgs n. 118/2011;

Vista la Legge regionale del 24 dicembre 2024, n.58 "Legge di stabilità per l'anno 2025";

Vista la Legge Regionale n. 60 del 24/12/2024 con la quale si approva il Bilancio di Previsione 2025-2027;

Vista la Deliberazione della Giunta Regionale n.1 del 08/01/2025 con cui viene approvato il Documento Tecnico di Accompagnamento al Bilancio di Previsione 2025-2027 e del Bilancio Finanziario Gestionale 2025-2027;

DECRETA

per tutto quanto sopra esposto e narrato

1. Di prendere atto della trasmissione, da parte delle Fondazioni ITS Academy della Toscana, a mezzo PEC, conservate agli atti del Settore regionale IeFP, IFTS e ITS competente in materia di ITS, dei progetti di spesa corrente e di investimento da realizzarsi in attuazione della DGR 847/2025, di cui agli Allegati A e B, parti integrante del presente atto;

2. Di dare atto inoltre della rispondenza dei progetti, di cui agli Allegati A e B, parti integrante del presente atto, alla normativa nazionale e regionale vigente in materia di offerta formativa, borse di studio e investimenti relativi agli ITS a seguito di istruttoria svolta dal Settore regionale IeFP, IFTS e ITS competente in materia di ITS;
3. Di impegnare complessivamente euro 2.768.493,63 a favore delle Fondazioni ITS Academy della Toscana sui pertinenti capitoli del Bilancio Finanziario Gestionale 2025-2027 come dettagliato negli Allegati A e B, parti integrante del presente atto e nel modo seguente:  
Esercizio 2025
  - CAPITOLO U 62570 impegno di euro 249.492,48 - stanziamento puro - PdC V livello: U.1.04.04.01.001 - accertamento n. 2708/2025 sul capitolo di E 22545;
  - CAPITOLO U 62977 impegno di euro 1.578.389,01 - stanziamento puro - PdC V livello: U.1.04.04.01.001 - accertamento n. 2709/2025 sul capitolo di E 42677;  
Esercizio 2026
  - CAPITOLO U 62570 impegno di euro 246.697,75 - stanziamento CRONOPROGRAMMA - PdC V livello: U.1.04.04.01.001 - accertamento n. 2708/2025 sul capitolo di E 22545 ;
  - CAPITOLO U 62977 impegno di euro 693.914,39 - stanziamento CRONOPROGRAMMA -- PdC V livello: U.1.04.04.01.001 - accertamento n. 2709/2025 sul capitolo di E 42677;
4. Di procedere alla liquidazione delle risorse assegnate alle Fondazioni ITS Academy, così come dettagliato negli Allegati A e B, parti integrante del presente atto, ai sensi degli artt. 44 e 45 del Regolamento di attuazione della L.R. 06.05.2001 n° 36 “Ordinamento contabile della Regione Toscana” per quanto compatibili con le disposizioni del decreto legislativo 118/2011 e con i principi contabili generali e applicati ad esso collegati, nelle modalità e nei termini indicati e dettagliatamente descritti nella DGR 881/2022;
5. Di dare atto che a carico dei beneficiari individuati con il presente decreto sussistono specifici obblighi di pubblicazione di cui all'art.35 del D.L.30 aprile 2019, n.34 (cd. decreto crescita) convertito con modificazioni dalla L. 28 giugno 2019, n.58 qualora l'importo monetario di sovvenzioni, sussidi, vantaggi, contributi o aiuti, in denaro o in natura, privi di natura corrispettiva, retributiva o risarcitoria effettivamente erogati da questa amministrazione sia complessivamente pari o superiore ad euro 10.000,00 nel periodo considerato e che il mancato rispetto dell'obbligo comporta l'applicazione di sanzioni amministrative secondo quanto previsto dalla norma citata;
6. Di dare atto, inoltre, che il presente intervento rientra nelle Linee di indirizzo per la riduzione del riaccertamento degli impegni di spesa corrente e di investimento ai sensi del D.Lgs 118/2011 così come previsto dalla Decisione n. 16 del 15/05/2017 e successive modifiche e integrazioni, in particolare la Decisione n. 16 del 25/03/2019;
7. Di dare atto che l'impegno e l'erogazione delle risorse finanziarie di cui al presente provvedimento sono, comunque, subordinati al rispetto dei vincoli derivanti dalle norme in materia di pareggio di bilancio, nonché delle disposizioni operative stabilite dalla Giunta Regionale in materia.

Avverso il presente provvedimento è ammesso ricorso dell'Autorità Giudiziaria competente nei termini di legge.

La Dirigente

*Allegati n. 2*

- A*            *ASSEGNAZIONE PROGETTI EF2025\_SPESA CORRENTE*  
*58eb7cb91f54485b21f92506f9f70e17d986d3502cc6c0a1be49228c683e194d*
- B*            *ASSEGNAZIONE RISORSE EF2025\_PROGETTI DI INVESTIMENTO*  
*e49a8f23f53ad22dfca47b23fe380c559da0de1ae13713d29be315f76fd08f6a*

Allegato A) ASSEGNAZIONE FONDI EF2025 PROGETTI FONDAZIONI ITS ACADEMY DI SPESA CORRENTE													
AREA TECNOLOGICA	Fondazione ITS Academy	CF/PI	SIBEC	Titolo/Acronimo progetto	CUP	costo complessivo	finanziamento approvato	riparto finanziario sul bilancio regionale 2025-2027					
								Capitolo	Esercizio 2025	Esercizio 2026	TOTALE		
1. Energia	ENERGIA e Ambiente	91019320521	233268	ITS+	G5125002090001	44-953,93	44-953,93	62570 PURO	26.000,00	0,00	44-953,93		
								62570 CRONOPROGRAMMA	0,00	20-953,93			
								Totale Energia e Ambiente				44-953,93	44-953,93
2. Mobilità Sostenibile e logistica	ISYL	91050240463	277937	WAVE-Y	F4125000490001	86-781,02	86-781,02	62570 PURO	60.000,00	0,00	86-781,02		
								62570 CRONOPROGRAMMA	0,00	46-781,02			
								Totale ISYL				86-781,02	86-781,02
3. Chimica e nuove tecnologie della vita	VITA	92065320522	277936	VITA EF 2025	I6125000320001	145-942,92	145-942,92	62570 PURO	0,00	0,00	145-942,92		
								62570 CRONOPROGRAMMA	0,00	145-942,92			
								Totale VITA				145-942,92	145-942,92
4. Sistema Agroalimentare	EAT	92084820536	277935	APPLY EAT PLUS 2025	C5125000270001	125-000,00	125-000,00	62570 PURO	0,00	0,00	125-000,00		
								62570 CRONOPROGRAMMA	0,00	125-000,00			
								Totale EAT				125-000,00	125-000,00
5. Sistema Casa e Ambiente Costruito	ATE	92143320494	341485	Tecnico Cantiere Digitale	J44D2400130001	128-082,12	128-082,12	62570 PURO	0,00	0,00	128-082,12		
								62570 CRONOPROGRAMMA	0,00	128-082,12			
								Totale ATE				128-082,12	128-082,12
6. MECCATRONICA	PRIME	1670240496	277930	FIT	C84D25002210001	413-657,64	413-657,64	62570 PURO	40-492,48	0,00	413-657,64		
								62570 CRONOPROGRAMMA	0,00	373-165,16			
								Totale PRIME				413-657,64	413-657,64
7. SISTEMA MODA	MITA	94190080484	253014	FFE	G54D25008680001	412-164,68	412-164,68	62570 PURO	100.000,00	0,00	412-164,68		
								62570 CRONOPROGRAMMA	0,00	312-164,68			
								Totale MITA				412-164,68	412-164,68
8. Servizi alle imprese e agli enti senza fini di lucro	SATI	94332670481	365918	SATI ORIENTA 25	H1125000250001	128-082,12	128-082,12	62570 PURO	0,00	0,00	128-082,12		
								62570 CRONOPROGRAMMA	0,00	128-082,12			
								Totale SATI				128-082,12	128-082,12
9. Tecnologie per i beni e le attività artistiche e culturali e per il turismo	TAB	94250200485	282634	MTF 2025	G54D25008530001	215-134,94	215-134,94	62570 PURO	45.000,00	0,00	215-134,94		
								62570 CRONOPROGRAMMA	0,00	170-134,94			
								Totale TAB				215-134,94	215-134,94
10. Tecnologia dell'informazione, della comunicazione e dei dati	PRODIGI	7152320482	342598	Incremento dell'offerta formativa ITS PRODIGI	C7912500480001	128-082,12	128-082,12	64187 - QUOTA STATO	0,00	128-082,12	128-082,12		
								Totale PRODIGI				0,00	0,00
								<b>TOTALE</b>				<b>249-492,48</b>	<b>1.578-389,01</b>

Allegato B) ASSEGNAZIONE FONDI EF2025 PROGETTI FONDAZIONI ITS ACADEMY per INVESTIMENTI											
AREA TECNOLOGICA	Fondazione ITS Academy	CF/PI	SIBEC	Titolo/Acronimo progetto	CUP	costo complessivo	finanziamento approvato	riparto finanziario sul bilancio regionale 2025-2027			
1. Energia	ENERGIA e Ambiente	91019320521	233268	Palazzone	C49125001090001	300.000,00	300.000,00	Capitolo	Esercizio 2025	Esercizio 2026	TOTALE
								62977 PURO	150.000,00	0,00	
								62977 CRONOPROGRAMMA	0,00	150.000,00	
<b>Totale Energia e Ambiente</b>						<b>300.000,00</b>	<b>300.000,00</b>				<b>300.000,00</b>
2. Mobilità Sostenibile e logistica	ISYL	91050240463	277937	WAVE_Y	F41125000500001	95.000,00	95.000,00	Capitolo	Esercizio 2025	Esercizio 2026	TOTALE
								62977 PURO	25.000,00	0,00	
								62977 CRONOPROGRAMMA	0,00	70.000,00	
<b>Totale ISYL</b>						<b>95.000,00</b>	<b>95.000,00</b>				<b>95.000,00</b>
3. Chimica e nuove tecnologie della vita	VITA	92065320522	277936	Laboratori 4.0- EF25	I6125000330001	218.914,39	218.914,39	Capitolo	Esercizio 2025	Esercizio 2026	TOTALE
								62977 PURO	0,00	0,00	
								62977 CRONOPROGRAMMA	0,00	218.914,39	
<b>Totale VITA</b>						<b>218.914,39</b>	<b>218.914,39</b>				<b>218.914,39</b>
4. Sistema Agroalimentare	EAT	92084820536	277935	D.I.A. 4.0 2025	C61125000620001	126.697,75	126.697,75	Capitolo	Esercizio 2025	Esercizio 2026	TOTALE
								62977 PURO	71.697,75	0,00	
								62977 CRONOPROGRAMMA	0,00	55.000,00	
<b>Totale EAT</b>						<b>126.697,75</b>	<b>126.697,75</b>				<b>126.697,75</b>
7. SISTEMA MODA	MITA	94190080484	253014	LABSEC	G51125002110001	200.000,00	200.000,00	Capitolo	Esercizio 2025	Esercizio 2026	TOTALE
								62977 PURO	0,00	0,00	
								62977 CRONOPROGRAMMA	0,00	200.000,00	
<b>Totale MITA</b>						<b>200.000,00</b>	<b>200.000,00</b>				<b>200.000,00</b>
<b>TOTALE</b>								<b>246.697,75</b>	<b>693.914,39</b>	<b>940.612,44</b>	



**REGIONE TOSCANA**

DIREZIONE ISTRUZIONE, FORMAZIONE, RICERCA E LAVORO

SETTORE ISTRUZIONE E FORMAZIONE PROFESSIONALE (IEFP) E  
ISTRUZIONE E FORMAZIONE TECNICA SUPERIORE (IFTS E ITS)

**Responsabile di settore Maria Chiara MONTOMOLI**

Incarico: DECR. DIRIG. CENTRO DIREZIONALE n. 10143 del 14-05-2024

Decreto soggetto a controllo di regolarità amministrativa ai sensi della DGR n. 521/2024

**Numero adozione: 21154 - Data adozione: 07/10/2025**

Oggetto: PR Toscana FSE+ 2021/2027 Priorità 2 Attività 2.e.1. - Decreto dirigenziale 17750 del 6 agosto 2025: modifica per correzione errore materiale relativo al CP del progetto PTP DIF dell'Istituto tecnico industriale Buzzi di Prato indicato nell'Allegato 1.

Il presente atto è pubblicato sul BURT ai sensi degli articoli 4, 5, 5 bis e 5 ter della l.r. 23/2007 e sulla banca dati degli atti amministrativi della Giunta regionale ai sensi dell'art.18 della l.r. 23/2007.

Data certificazione e pubblicazione in banca dati ai sensi L.R. 23/2007 e ss.mm.: 08/10/2025

Documento informatico firmato digitalmente ai sensi del testo unico D.P.R. 28 dicembre 2000,n. 445, del D.Lgs. 7 marzo 2005, n. 82 e norme collegate, il quale sostituisce il testo cartaceo e la firma autografa.

Numero interno di proposta: 2025AD023980

## IL DIRIGENTE

Vista la Delibera di Giunta Regionale n 367 del 25 marzo 2024 che approva gli elementi essenziali dell'Avviso pubblico per la concessione di finanziamenti finalizzati a rafforzare le attività dei Poli Tecnico Professionali, ai sensi della Decisione di Giunta Regionale n.4 del 07/04/2014;

Visto il Decreto Dirigenziale n. 9684 del 6 maggio 2024 che approva l'avviso pubblico per la concessione di finanziamenti finalizzati a rafforzare le attività dei Poli Tecnico Professionali;

Visto il Decreto Dirigenziale n. 16196 del 15 luglio 2025 che approva la graduatoria di merito dei progetti presentati alla scadenza del 30 aprile 2025;

Richiamato il Decreto Dirigenziale n. 17750 del 6 agosto 2025 con il quale si assegnano le risorse ai 3 progetti finanziati ed in particolare l'Allegato 1) nel quale ogni progetto è identificato dal codice CUP e dal Codice di Progetto assegnato dal Sistema informativo FSE (SI FSE);

Verificato che per il progetto dell'Istituto Tecnico Industriale Buzzi di Prato, acronimo PTP DIF, è stato indicato nel citato allegato 1) del decreto 17750/25, per mero errore materiale, il CP 321344 anziché il CP 321244 così come assegnato dal SI FSE;

Ritenuto necessario procedere, con il presente atto, alla correzione dell'errore materiale di cui sopra dando atto che il CP del progetto PTP DIF dell'Istituto tecnico industriale Buzzi di Prato è il numero 321244;

Dando atto, infine, che tutte le altre parti del decreto 17750/25 e del suo allegato 1) non subiscono modifiche;

## DECRETA

1. Di procedere, per quanto esposto in narrativa, alla correzione dell'errore materiale relativo al CP del progetto PTP DIF dell'Istituto tecnico industriale Buzzi di Prato indicato nell'Allegato 1) del decreto dirigenziale 17750/2025;
2. di dare atto che il CP del progetto PTP DIF dell'Istituto tecnico industriale Buzzi di Prato è il numero 321244;
3. di dare atto che tutte le altre parti del decreto 17750/2025 e del suo Allegato 1) non subiscono modifiche;

Avverso il presente provvedimento è ammesso ricorso dell'Autorità Giudiziaria competente nei termini di legge.

IL DIRIGENTE

**REGIONE TOSCANA**

DIREZIONE AGRICOLTURA E SVILUPPO RURALE

SETTORE ATTIVITA' GESTIONALE SUL LIVELLO TERRITORIALE DI FIRENZE  
E AREZZO. INTERVENTI PER GLI UTENTI DELLE MACCHINE AGRICOLE  
(UMA)**Responsabile di settore Alessandro COMPAGNINO**

Incarico: DECR. DIRIG. CENTRO DIREZIONALE n. 10139 del 14-05-2024

Decreto soggetto a controllo di regolarità amministrativa ai sensi della DGR n. 521/2024

**Numero adozione: 21210 - Data adozione: 07/10/2025**

Oggetto: Reg. UE n. 1305/2013 - PSR 2014/2022 - Decreto dirigenziale n. 17302 del 25/07/2024 e s.m.i. - Bando attuativo della sottomisura 6.1 "Aiuto all'avviamento di imprese per giovani agricoltori - annualità 2024" - Revoca decreto dirigenziale n. 12340 del 06/06/2025 - Approvazione istruttoria di ammissibilità con esito positivo domanda di sostegno beneficiario protocollo A.R.T.E.A. n. 003/127503 del 30/10/2024 (CUP A.R.T.E.A. 1259403 - CUP CIPE D24F25002590009) e assegnazione contributo (premio).

Il presente atto è pubblicato sul BURT ai sensi degli articoli 4, 5, 5 bis e 5 ter della l.r. 23/2007 e sulla banca dati degli atti amministrativi della Giunta regionale ai sensi dell'art.18 della l.r. 23/2007.

Il presente atto è pubblicato in Amministrazione Trasparente ai sensi articolo 26 comma 2 Dlgs 33/2013

Data certificazione e pubblicazione in banca dati ai sensi L.R. 23/2007 e ss.mm.: 08/10/2025

Documento informatico firmato digitalmente ai sensi del testo unico D.P.R. 28 dicembre 2000,n. 445, del D.Lgs. 7 marzo 2005, n. 82 e norme collegate, il quale sostituisce il testo cartaceo e la firma autografa.

Numero interno di proposta: 2025AD023953

## IL DIRIGENTE

Visto il regolamento (UE) n. 1303/2013 del Parlamento europeo e del Consiglio del 17 dicembre 2013, recante disposizioni comuni e generali sul Fondo europeo di sviluppo regionale, sul Fondo sociale europeo, sul Fondo di coesione, sul Fondo europeo agricolo per lo sviluppo rurale e sul Fondo europeo per gli affari marittimi e che abroga il regolamento (CE) n. 1083/2006 del Consiglio e s.m.i.;

Visto il regolamento (UE) n. 1305/2013 del Parlamento europeo e del Consiglio del 17 dicembre 2013, sul sostegno allo sviluppo rurale da parte del Fondo europeo agricolo per lo sviluppo rurale (FEASR) e che abroga il regolamento (CE) n. 1698/2005 del Consiglio e s.m.i.;

Vista la delibera di Giunta regionale n. 788 del 04/08/2015, con la quale la Regione Toscana ha preso atto del testo del PSR 2014-2020 approvato dalla Commissione europea con decisione 26/05/2015 C(2015) 3507 final e le successive modifiche e integrazioni che approvano gli aggiornamenti del programma ed in particolare la sottomisura 6.1 che finanzia l'avviamento di imprese per i giovani agricoltori;

Visto il regolamento (UE) 2220/2020 (cosiddetto regolamento di estensione) del Parlamento europeo e del Consiglio del 23 dicembre 2020 che stabilisce alcune disposizioni transitorie relative al sostegno da parte del Fondo europeo agricolo per lo sviluppo rurale (FEASR);

Dato atto che il suddetto regolamento (UE) 2020/2220 estende la programmazione del Programma di Sviluppo rurale 2014-2020 fino al 31 dicembre 2022 e consente l'erogazione dei pagamenti a favore dei beneficiari entro il 31/12/2025 in virtù della c.d. regola N+3 di cui all'art. 136 del regolamento (UE) 1303/2013;

Visto il regolamento (UE) 2021/2115 del Parlamento europeo e del Consiglio del 2 dicembre 2021 recante norme sul sostegno ai piani strategici che gli Stati membri devono redigere nell'ambito della politica agricola comune (piani strategici della PAC) e finanziati dal Fondo europeo agricolo di garanzia (FEAGA) e dal Fondo europeo agricolo per lo sviluppo rurale (FEASR) e che abroga i regolamenti (UE) n. 1305/2013 e (UE) n. 1307/2013;

Visto il Piano Strategico PAC (PSP) approvato dalla Commissione europea con decisione C(2022) 8645 del 2 dicembre 2022 che riporta tra l'altro le schede degli interventi di Sviluppo Rurale;

Vista la delibera di Giunta regionale n. 1534 del 27 dicembre 2022 "Reg. UE 2021/2115 Feasr - Piano Strategico della Pac (PSP) 2023-2027. Approvazione del Complemento per lo Sviluppo Rurale (CSR) del PSP per la Regione Toscana 2023-2027" e in particolare l'Allegato A, parte integrante e sostanziale dell'atto, così come successivamente modificato ed integrato;

Vista in particolare la scheda del PSP e del CSR relativa all'intervento SRE01 "Insediamento giovani agricoltori" del Reg. (UE) 2022/2115;

Vista la decisione di Giunta regionale n.17 del 22/07/2024 "Reg. Ue 1305/2013 – Programma di Sviluppo Rurale della Regione Toscana 2014-2022. Indirizzi operativi per l'attivazione della sottomisura 6.1 "Aiuti all'avviamento di imprese per i giovani agricoltori";

Vista la deliberazione di Giunta regionale n. 858 del 22/07/2024 "Reg (UE) 1305/2013 PSR 2014-2022. Disposizioni specifiche per l'attuazione della sottomisura 6.1 " Aiuto all'avviamento di imprese per giovani agricoltori – Annualità 2024";

Visto il decreto dirigenziale n. 17302 del 25/07/2024 avente ad oggetto “Reg. (UE) 1305/2013 PSR 2014-2022 Bando attuativo della sottomisura 6.1 “Aiuto all’avviamento di imprese per giovani agricoltori – Annualità 2024”;

Richiamato in particolare l’allegato A al decreto di cui sopra, contenente il bando attuativo della sottomisura e gli altri allegati, identificati con le lettere B, C, D, E, F, G;

Richiamati inoltre i seguenti decreti di modifica del D.D. n. 17302/2024:

- n. 21470 del 18/09/2024 ad oggetto “DD 17302/2024 Modifica Allegato A – Bando attuativo della sottomisura 6.1 “Aiuto all’avviamento di imprese per giovani agricoltori”. Annualità 2024 per correzione errore materiale”;
- n. 25269 del 15/11/2024 ad oggetto “Reg. (UE) 1305/2013 PSR 2014-2022 Bando attuativo della sottomisura 6.1 “Aiuto all’avviamento di imprese per giovani agricoltori” – annualità 2024: incremento dotazione finanziaria”;

Richiamata la delibera di Giunta regionale n. 501 del 30/05/2016 “Reg.(UE) 1305/2013 - FEASR - Programma di Sviluppo Rurale 2014-2020. Approvazione documento attuativo "Competenze" e s.m.i.;

Richiamato il vigente ordine di servizio della Direzione Agricoltura e Sviluppo Rurale, che attribuisce ai Settori della Direzione le competenze del Programma di sviluppo rurale 2014-2020;

Visto il decreto di A.R.T.E.A. n. 144 del 24/11/2021 con il quale vengono approvate le “Disposizioni comuni per l’attuazione delle misure ad investimento – ver. 5.0”;

Visto il decreto di A.R.T.E.A. n. 134 del 28/11/2018 “Regolamento (UE) 1305/2013 – Programma di Sviluppo Rurale (PSR) 2014/2020 – Approvazione del documento ‘Disposizioni regionali in materia di riduzioni ed esclusioni per le misure ad investimento, per inadempienze dei beneficiari ai sensi art. 35 del regolamento (UE) 640/2014”;

Vista la domanda di sostegno a valere sul bando “Aiuto all’avviamento di imprese per giovani agricoltori” annualità 2024 presentata, entro i termini previsti, sul sistema informativo ARTEA protocollo A.R.T.E.A. n. 003/127503 del 30/10/2024, CUP A.R.T.E.A. n. 1259403 – CUP CIPE n. D24F25002590009, dal beneficiario indicato nell’allegato A, parte integrante e sostanziale del presente atto, con le specifiche ivi riportate;

Richiamato il decreto di ARTEA n. 3456 del 14/11/2024, con cui è stata approvata la graduatoria preliminare al finanziamento delle domande presentate relative al bando in questione e il decreto di ARTEA n. 3596 del 28/11/2024 di scorrimento della graduatoria preliminare;

Vista la delibera di Giunta regionale n. 55 del 27/01/2025 dove si dà atto che:

- la misura 6.1 del PSR 2014-2022 relativa all’insediamento giovani agricoltori, può essere portata in trascinamento e quindi essere pagata con le risorse del Complemento di Sviluppo Rurale 2023-2027 del Piano Strategico della PAC;
- nel Complemento di Sviluppo Rurale 2023-2027 del Piano Strategico della PAC l’intervento corrispondente all’insediamento giovani del PSR 2014-2022 (sottomisura 6.1) è SRE01 “Insediamento giovani agricoltori” che presenta una dotazione finanziaria programmata di 37,7 milioni di euro, con la quale è possibile onorare – in trascinamento – anche gli impegni assunti nella programmazione 2014-2022;

e, conseguentemente, si dà mandato agli uffici competenti di completare le istruttorie per tutte le domande presenti in graduatoria e di approvare gli atti di concessione per quelle ammissibili, dando atto che, nelle more dello svolgimento dell’iter di approvazione da parte della Commissione

europea della prossima proposta di modifica al piano finanziario del PSR 2014-22 – in cui verranno destinate al bando giovani ulteriori economie in corso di accertamento – tali atti di concessione trovano comunque copertura finanziaria nella dotazione disponibile sull'intervento SRE01 del CSR Toscana 2023-27 che consente, dal 1° gennaio 2026, il pagamento dei trascinamenti 2014-22;

Preso atto che tra le domande potenzialmente finanziabili di competenza di questo Settore è compresa la domanda sopra menzionata;

Richiamato il decreto dirigenziale n. 12340 del 06/06/2025 ed il relativo Allegato A, con il quale veniva approvata l'istruttoria di ammissibilità con esito negativo per la domanda di sostegno in esame;

Vista la PEC del 25/08/2025, ad oggetto "PSR – Reg. 1305/2015 - PSR 2014/2022 Sottomisura 6.1 imprese giovani – Richiesta chiarimento", con cui l'azienda di cui trattasi ha richiesto chiarimenti in merito all'esito negativo di cui al decreto dirigenziale n. 12340/2025;

Dato atto che l'istruttoria è stata oggetto di rivalutazione, unitamente alle istruttorie degli altri progetti che prevedono allevamenti bovini semibradi, allo scopo di garantire valutazioni coerenti, alla luce delle difficoltà interpretative che l'allevamento di bovini comporta, con riferimento in particolare alla necessità o meno di strutture stabili per il ricovero degli animali;

Considerato che da questa rivalutazione è emersa una difformità interpretativa rispetto ad altri casi del tutto assimilabili, che sono stati ammessi al contributo;

Ritenuto pertanto opportuno modificare l'esito dell'istruttoria della domanda di ammissione revocando il decreto dirigenziale n. 12340 del 06/06/2025 ed il relativo Allegato A, certificato in data 10/06/2025, con cui tale esito è stato approvato;

Visto l'esito dell'istruttoria relativa alla domanda di sostegno del beneficiario indicato nell'Allegato A, parte integrante e sostanziale del presente atto, redatto dall'istruttore incaricato attraverso l'esame degli elaborati progettuali presentati con la domanda di sostegno sul S.I. ARTEA e della eventuale documentazione trasmessa ad integrazione della stessa;

Considerato che, ai sensi della DGR n. 55/2025, l'istruttoria della domanda di sostegno è stata svolta in forma semplificata per quanto attiene i criteri di selezione, verificando la sussistenza del solo punteggio minimo richiesto dal bando;

Richiamato il decreto di ARTEA n. 364 del 16/03/2025, di scorrimento completo della graduatoria del bando sottomisura 6.1 annualità 2024 del PSR 2014-2022 in overbooking;

Visto che è stata acquisita la documentazione inerente la regolarità contributiva del beneficiario in questione, secondo quanto previsto dalle Disposizioni Comuni per l'attuazione delle misure ad investimento del PSR della Regione Toscana 2014/2022 e dal bando specifico di misura;

Dato atto che, per quanto attiene alla certificazione antimafia, si provvederà ai sensi della Circolare del Ministero dell'Interno n. 11001/119/20(8) del 25/02/2014 la quale precisa che, nel caso di erogazione di contributi FEASR, la stessa debba essere richiesta, ove previsto, nell'ambito della fase procedimentale che si conclude con l'adozione del provvedimento di accoglimento della domanda di pagamento, e non in quella precedente, deputata alla valutazione della domanda di aiuto;

Valutato che, relativamente alla sottomisura 6.1, i contributi concessi alle aziende agricole nell'ambito del PSR non sono considerati aiuti di stato/de minimis in forza della deroga prevista

dall'art. 42 del TFUE e confermata anche dall'articolo 81, comma 2 del reg. (UE) 1305/2013 che afferma: "Gli articoli 107, 108 e 109 TFUE non si applicano ai pagamenti erogati dagli Stati membri in forza e in conformità del presente regolamento, né ai finanziamenti nazionali integrativi di cui all'articolo 82, che rientrano nel campo di applicazione dell'articolo 42 TFUE";

Ritenuto quindi di assegnare al beneficiario indicato nell'Allegato A, il premio all'insediamento complessivo di euro 65.000,00, per la realizzazione del Piano di Sviluppo Aziendale e il conseguimento dei relativi obiettivi, come riportato nell'allegato medesimo;

Visto l'allegato A, in cui è riportata, tra l'altro, la tempistica per la presentazione delle domande di pagamento, proroga e variante;

Considerato che, per quanto non indicato nel presente atto e relativo Allegato A, si rinvia alla vigente normativa in materia nonché alle disposizioni previste nel bando di misura e alle disposizioni comuni;

Richiamato il paragrafo 7.2 bis "Procedure inerenti l'atto di assegnazione dei contributi" delle disposizioni comuni sopra richiamate in cui si stabilisce che l'U.C.I. provvede ad inviare tramite PEC il suddetto atto al beneficiario;

#### DECRETA

- 1) Di revocare, per le motivazioni meglio espresse in narrativa, il decreto dirigenziale n. 12340 del 06/06/2025 ed il relativo Allegato A, certificato in data 10/06/2025, ad oggetto "Reg. UE n. 1305/2013 – PSR 2014/2022 – Decreto dirigenziale n. 17302 del 25/07/2024 e s.m.i. – Bando attuativo della sottomisura 6.1 "Aiuto all'avviamento di imprese per giovani agricoltori – Annualità 2024" – Approvazione istruttoria di ammissibilità con esito negativo domanda di sostegno prot. A.R.T.E.A. n. 003/127503 del 30/10/2024 (CUP A.R.T.E.A. 1259403)."
- 2) Di approvare, pertanto, a seguito di rivalutazione, i nuovi esiti per l'istruttoria della domanda di sostegno protocollo A.R.T.E.A. n. 003/127503 del 30/10/2024, CUP A.R.T.E.A. n. 1259403 – CUP CIPE n. D24F25002590009 a valere sul bando "Aiuto all'avviamento di imprese per giovani agricoltori " annualità 2024, di cui al decreto dirigenziale n. 17302 del 25/07/2024 e s.m.i., secondo quanto indicato nell'Allegato A, parte integrante e sostanziale del presente atto.
- 3) Di assegnare al beneficiario indicato nell'Allegato A, parte integrante e sostanziale del presente atto, il premio all'insediamento complessivo di euro 65.000,00, per la realizzazione del Piano di Sviluppo Aziendale e il conseguimento dei relativi obiettivi, come riportato nell'allegato medesimo; Allegato A, in cui è riportata, tra l'altro, la tempistica per la presentazione delle domande di pagamento, proroga e variante.
- 4) Di dare atto che, ai sensi della DGR n. 55/2025, l'istruttoria della domanda di sostegno è stata svolta in forma semplificata per quanto attiene i criteri di selezione, verificando la sussistenza del solo punteggio minimo richiesto dal bando.
- 5) Di rinviare, per quanto non indicato nel presente atto e relativo allegato A, alla vigente normativa in materia nonché alle disposizioni previste nel bando di misura e alle disposizioni comuni.
- 6) Di inviare il presente atto tramite PEC all'Agenzia Regionale Toscana per le Erogazioni in Agricoltura (A.R.T.E.A.) e al beneficiario.

Avverso il presente provvedimento è ammesso ricorso nei confronti dell'autorità giudiziaria competente nei termini di legge.

IL DIRIGENTE

*Allegati n. 1*

*A           Assegnazione beneficiario CUP 1259403*  
*21fd4753d0da2926a296c85784f414bbdae9d03caee35b03ccba04dfdf65e6d2*

Ente Amm. di rif.: Uff. reg. agricoltura di Firenze e Arezzo

Uff. reg. agricoltura di Firenze e Arezzo



PSR 2014-2020 - Misura 6.1- Annualità 2024 -  
 Aiuto all'avviamento di imprese per giovani  
 agricoltori/Atto di Assegnazione / CUP: 1259403  
 - Progetto: Misura 6.1 - Annualità 2024

Uff. reg. agricoltura di Firenze e Arezzo

**Stampa Definitiva**

**ATTO DI ASSEGNAZIONE DEI CONTRIBUTI RELATIVI AL BANDO PSR 2014-2020 - Misura 6.1- Annualità 2024 - Aiuto all'avviamento di imprese per giovani agricoltori**

**IL DIRIGENTE ASSEGNA**

Alla ditta/impresa SOCIETA' AGRICOLA MOLINO AL VENTO SOCIETA' SEMPLICE (di seguito denominato 'Beneficiario') con sede legale in LATERINA PERGINE VALDARNO P.I.: 02491880510

**I BENEFICI PREVISTI DAL REGOLAMENTO (UE) N. 1305/2013 E DAGLI ATTI REGIONALI DI ATTUAZIONE DI SEGUITO RIPORTATI**

**VISTO**

- il Decreto n. 17302 del 25/07/2024, ed eventuali s.m.i. di approvazione del Bando attuativo del PSR 2014-2020 - Misura 6.1- Annualità 2024 - Aiuto all'avviamento di imprese per giovani agricoltori (di seguito "BANDO");
- il decreto ARTEA 3456 del 14/11/2024 e i successivi decreti di scorrimento con i quali è stata predisposta ed approvata la graduatoria preliminare al finanziamento delle domande di aiuto presentate a valere sul Bando e che individua i soggetti potenzialmente finanziabili;
- le "Disposizioni comuni per l'attuazione delle misure ad investimento", approvate con decreto del Direttore di ARTEA n. 144 del 24/11/2021 e s.m.i. (di seguito indicate come "DISPOSIZIONI COMUNI");
- la domanda di aiuto presentata in data 30/10/2024, protocollo n. 003/127503 del 30/10/2024 CUP ARTEA n. 1259403, CUP CIPE n. D24F25002590009, di seguito indicata come "Domanda";
- l'istruttoria di ammissibilità conclusa con esito positivo;

**VENGONO DEFINITE LE SEGUENTI CONDIZIONI PER L'EROGAZIONE DELL'AUTO**

**Paragrafo 1 - Individuazione del premio e prescrizioni**

**1) Premio all'Insedimento**

Ai sensi di quanto sopra citato, con riferimento alla Domanda presentata, il premio spettante a ciascun giovane ammesso è dettagliato di seguito:

N° Ordine	Nome e Cognome soggetto insediato	Importo Premio assegnato
1	DENNIS ROSINI	65000.00

1) Il premio viene erogato in due rate:

- La prima rata, pari al 70% dell'importo del premio, è liquidata a seguito di domanda di pagamento della prima rata del premio, da presentarsi esclusivamente tramite il sistema Artea, previa costituzione di polizza fideiussoria rilasciata a favore di ARTEA per un ammontare pari al 100% dell'importo della prima rata conformemente al modello approvato da ARTEA. La domanda di pagamento della prima rata del premio deve essere **OBBLIGATORIAMENTE** presentata entro 60 giorni dalla data dell'atto di assegnazione.
- La seconda rata, pari al 30% dell'importo del premio, è erogata a saldo previa verifica della corretta attuazione del Piano di Sviluppo Aziendale

2) Il Piano di sviluppo Aziendale si intende correttamente attuato a seguito della realizzazione degli interventi ad essi collegati con il conseguimento degli obiettivi, dei requisiti di accesso e dei criteri di priorità eventualmente non posseduti al momento della presentazione della domanda di sostegno e per i quali è stato dato un tempo di adeguamento.

3) Il premio non è cumulabile con altri premi di primo insediamento nell'ambito della politica di sviluppo rurale.

**II) Prescrizioni**

In seguito a quanto emerso nel corso dell'istruttoria tecnico-amministrativa e agli esiti della stessa, si prevedono, oltre le indicazioni e le prescrizioni previste dal Bando, le seguenti prescrizioni aggiuntive:

**Paragrafo 2 - Impegni a carico del Beneficiario fino al saldo dei contributi**

Durante l'attuazione del progetto e fino al saldo dei contributi, il Beneficiario deve rispettare, nei tempi e con le modalità stabilite dal Bando e dalle Disposizioni comuni, le condizioni di ammissibilità e gli impegni per l'adesione alla misura del PSR in oggetto.

**Condizioni di ammissibilità specifiche:****Paragrafo 3 - Impegni a carico del beneficiario durante la fase ex post**

Successivamente alla liquidazione del premio, e per tutta la durata del periodo di non alienabilità di cui al paragrafo "Periodo di non alienabilità e vincolo di destinazione" (definito "fase ex post") delle Disposizioni comuni, il Beneficiario deve rispettare gli impegni previsti dal bando e dalle disposizioni comuni, oltre gli elementi sotto riportati:

a) condurre l'azienda agricola oggetto di insediamento in qualità di capo azienda come indicato al punto 6) del paragrafo "Richiedenti/Beneficiari e requisiti di ammissibilità" punti a) b) o c) del bando per almeno cinque (5) anni dalla data del pagamento del saldo salvo cause di forza maggiore o circostanze eccezionali previste dalla normativa comunitaria

b) mantenere la qualifica di agricoltore attivo di cui al punto 4) del paragrafo "Richiedenti/Beneficiari e requisiti di ammissibilità" del bando, per almeno cinque (5) anni dalla data del pagamento del saldo del premio salvo cause di forza maggiore o circostanze eccezionali previste dalla normativa comunitaria;

c) mantenere la qualifica di imprenditore agricolo professionale (a titolo definitivo e non provvisorio) ai sensi della l.r. 45/2007, per almeno cinque anni dalla data del pagamento del saldo del premio salvo cause di forza maggiore o circostanze eccezionali previste dalla normativa comunitaria;

d) non richiedere altri premi di primo insediamento nell'ambito della politica di sviluppo rurale comunitaria;

**Impegni specifici**

**Paragrafo 4 - Decorrenza dell'Atto e tempistica**

Il presente atto decorre dalla data di notifica.

Fatta salva la concessione di eventuali proroghe nel rispetto di quanto previsto nel successivo paragrafo 6, la tempistica per l'attuazione del presente Atto è la seguente:

La data di inizio attuazione del Piano di Sviluppo Aziendale decorre dal giorno successivo alla ricezione della Domanda di sostegno sul sistema informativo di ARTEA, ovvero il 31/10/2024

Il termine per la presentazione della domanda di pagamento a saldo è il 03/10/2026

Il termine per la presentazione della richiesta della prima rata del premio è il 03/11/2025

Il termine ultimo di ricevibilità della richiesta di variante è il 03/08/2026

Il termine ultimo di ricevibilità della richiesta di proroga del termine previsto per la presentazione della domanda di pagamento è il 03/10/2026

Il termine per la conclusione del Piano di Sviluppo Aziendale è il 03/10/2026

Le modalità di presentazione delle suddette domande/richieste sono indicate negli articoli successivi.

**Paragrafo 5 - Varianti ed adattamenti tecnici agli investimenti**

Il Beneficiario, per i casi e con le modalità previste dal paragrafo "Varianti" del bando può richiedere l'approvazione di modifiche al progetto approvato.

L'eventuale domanda di variante dovrà essere presentata, nel rispetto del termine indicato dal paragrafo 4, tramite il sistema informativo di ARTEA.

Si considera variante della domanda di sostegno ogni modifica collegata al Piano di Sviluppo Aziendale relativa agli obiettivi, azioni e interventi programmati indicati nel Piano di Sviluppo aziendale (Sezione 3 Tabella degli obiettivi). Le varianti possono essere richieste una sola volta e solo dopo l'adozione del presente atto a condizione che l'iniziativa progettuale conservi la sua funzionalità complessiva e sia coerente con la finalità del progetto. Le varianti devono essere adeguatamente motivate dal beneficiario ed autorizzate dall'ufficio istruttore. La richiesta di variante deve essere presentata tramite il sistema informativo di ARTEA almeno 60 giorni di calendario prima del termine ultimo per la presentazione della domanda di pagamento a saldo.

L'autorizzazione della variante da parte dell'Ufficio competente per l'istruttoria modifica automaticamente quanto previsto dal paragrafo 1 del presente Atto di Assegnazione.

**Paragrafo 6 - Proroga**

Il Beneficiario può richiedere, nel rispetto di quanto previsto dal paragrafo 8.3 "Proroga" del bando di cui al Decreto Dirigenziale n. 17302 del 25/07/2024 (Allegato A) una sola proroga per un massimo di 180 giorni a modifica dell'atto di assegnazione emanato dall'UCI. La richiesta di proroga dovrà essere presentata tramite sistema informativo di ARTEA entro il termine indicato nel paragrafo 4. La mancata osservanza dei termini di richiesta di proroga viene sanzionata con le modalità previste dal decreto ARTEA n. 134 del 28/11/2018 e successive modificazioni.

Alla richiesta di proroga devono essere allegati la relazione dettagliata che motiva la richiesta ed eventuali documenti comprovanti le motivazioni della necessità della proroga.

L'autorizzazione della proroga da parte dell'Ufficio competente all'istruttoria modifica automaticamente quanto previsto dal paragrafo 4 del presente Atto di Assegnazione.

**Paragrafo 7 - Presentazione della domanda di pagamento a saldo**

La domanda di pagamento a saldo, da presentarsi esclusivamente tramite il sistema informativo di ARTEA, contiene la richiesta di erogazione del pagamento del saldo della seconda rata del premio concesso. La domanda di pagamento di saldo deve essere presentata in forma completa, allegati compresi, entro il termine stabilito. La domanda si intende pervenuta dalla data di ricezione nel sistema informativo di ARTEA.

La presentazione della domanda di pagamento a saldo dopo il termine prescritto, e comunque non oltre 25 giorni di calendario dallo stesso, comporta una riduzione, pari all'1% per ogni giorno lavorativo di ritardo, dell'importo per il quale il Beneficiario avrebbe avuto diritto se avesse inoltrato la domanda in tempo utile; un ritardo nella presentazione della domanda di pagamento a saldo oltre i 25 giorni di calendario dal termine prescritto comporta la decadenza dal contributo e la revoca del presente Atto di Assegnazione e il recupero delle somme eventualmente erogate, maggiorate degli interessi.

Alla Domanda di saldo deve essere allegata una relazione finale che attesta l'attuazione del Piano di Sviluppo Aziendale a seguito del conseguimento degli obiettivi, della realizzazione degli interventi ad essi collegati, ed il conseguimento del requisito di accesso e dei criteri di priorità eventualmente non posseduti al momento della presentazione della domanda di sostegno e per i quali è stato dato un tempo di adeguamento.

Con la presentazione della domanda di pagamento a saldo, effettuata tramite il sistema ARTEA, si attiva la fase finale dell'esecuzione delle attività oggetto del contributo. In fase di accertamento sarà effettuata la verifica della documentazione prodotta che comprende:

- la verifica dell'attuazione del Piano di Sviluppo Aziendale con il conseguimento degli obiettivi e la realizzazione degli interventi programmati;
- la verifica del conseguimento dei requisiti di accesso e dei criteri di priorità eventualmente non posseduti al momento della presentazione della domanda di sostegno.

La verifica dell'attuazione del PSA prevede altresì la visita sul luogo presso l'azienda in cui il beneficiario si è insediato.

A seguito della conclusione con esito positivo dell'attività di istruttoria sulla domanda di pagamento a saldo, l'Ufficio competente per l'istruttoria predisponde gli elenchi di liquidazione per l'erogazione del premio spettante. Tali elenchi sono inviati ad ARTEA per l'autorizzazione e la liquidazione dell'aiuto effettivamente erogabile.

La domanda inserita negli elenchi di liquidazione per l'erogazione del contributo potrà essere sottoposta a controllo in loco in

esecuzione degli articoli 49, 50 e 51 del Regolamento (UE) n. 809/2014 e s.m.i. In tale circostanza la responsabilità del procedimento è a carico dell'Organismo Pagatore ARTEA secondo le indicazioni formulate dalle Disposizioni comuni. Sarà ARTEA stessa a comunicare l'eventuale avvio del procedimento e ad indicare il Responsabile.

#### **Paragrafo 8 - Monitoraggio del progetto/investimento e delle spese**

Il Beneficiario è tenuto a rispettare gli adempimenti stabiliti dalla normativa di riferimento, dalle Disposizioni comuni, per il monitoraggio dell'avanzamento dei lavori e delle spese, e a fornire ulteriori dati e informazioni qualora l'Autorità di Gestione e/o suoi incaricati ne rilevino la necessità.

#### **Paragrafo 9 - Riduzioni, sospensioni e decadenze durante l'esecuzione dei lavori**

Il mancato rispetto delle condizioni di ammissibilità del Beneficiario comporta l'applicazione delle sanzioni e riduzioni (revoca totale e recupero dell'aiuto eventualmente già erogato nei modi e nei termini indicati nei documenti di attuazione o da altre disposizioni normative) in analogia a quanto previsto dal documento "Disposizioni regionali in materia di riduzioni ed esclusioni per le misure ad investimento, per inadempienze dei beneficiari ai sensi dell'Art. 35 del Regolamento (UE) n. 640/2014" approvato con decreto ARTEA n. 134 del 28/11/2018 e successive modificazioni.

Ai sensi di quanto disposto dalla Decisione di Giunta Regione Toscana n. 4 del 25/10/2016 così come integrata con la Decisione di G.R. n. 23 del 3/02/2020 e s.m.i., è prevista la sospensione dei pagamenti, che permane fino alla definizione del procedimento penale, per le imprese in cui a carico dell'imprenditore risultano procedimenti penali in corso per i reati in materia di lavoro ovvero quando l'imprenditore ha riportato per le medesime fattispecie di reato provvedimenti di condanna ancora non definitivi, come meglio specificato nella Decisione di Giunta Regione Toscana n. 4 del 25/10/2016.

Il pagamento del sostegno è definitivamente revocato in caso di sentenza di condanna passata in giudicato. Qualora la riduzione applicata comporti la necessità di provvedere al recupero delle somme anticipate, ARTEA provvede al recupero delle stesse maggiorate degli interessi legali.

#### **Paragrafo 10 - Riduzioni e decadenze durante la fase ex post**

Il mancato rispetto delle condizioni di ammissibilità previste dal Bando, comporta l'applicazione delle sanzioni e riduzioni previste al punto 5 (revoca totale e recupero dell'aiuto eventualmente già erogato nei modi e nei termini indicati nei documenti di attuazione o da altre disposizioni normative) in analogia a quanto disposto dal documento "Disposizioni regionali in materia di riduzioni ed esclusioni per le misure ad investimento, per inadempienze dei beneficiari ai sensi dell'art. 35 del Regolamento (UE) n. 640/2014" approvato con decreto ARTEA n. 134 del 28/11/2018 e successive modificazioni.

Il mancato rispetto degli impegni previsti dal Bando, comporta l'applicazione delle sanzioni e riduzioni previste al punto 6 (esclusione o riduzione dell'aiuto concesso determinato in funzione dei parametri di gravità, entità, durata e ripetizione dell'inadempienza) del documento "Disposizioni Regionali in materia di riduzioni ed esclusioni per le misure ad investimento, per inadempienze dei beneficiari ai sensi dell'Art. 35 del Regolamento (UE) n. 640/2014" approvato con decreto ARTEA n. 134 del 28/11/2018 e successive modificazioni.

In caso di revoca ARTEA provvede al recupero delle somme erogate maggiorate degli interessi legali.

#### **Paragrafo 11 - Trattamento dati personali**

Ai sensi dell'art. 13 del Reg. (UE) n. 679 del 2016 La informiamo che i suoi dati personali saranno trattati in modo lecito, corretto e trasparente, e si precisa quanto segue:

1. Titolari del trattamento dei dati, per quanto di loro competenza, sono:
  - Regione Toscana – Giunta Regionale (dati di contatto: Piazza Duomo, 10 – 50122 Firenze; regionetoscana@postacert.toscana.it);
  - Agenzia Regionale Toscana per le Erogazioni in Agricoltura, ARTEA (dati di contatto: Via Ruggero Bardazzi, 19/21 – 50127 Firenze; artea@cert.legalmail.it);
2. Finalità e modalità del trattamento dei dati:
  - instaurazione del rapporto contrattuale oggetto del presente Atto di Assegnazione;
  - erogazione dei benefici e il pagamento dei contributi ammessi;
  - effettuazioni dei controlli previsti dalla normativa regionale, nazionale e comunitaria, in itinere e ex-post.
3. Natura dei dati personali trattati:
  - dati personali in genere;
  - dati personali particolari, così come definiti dall'art. 9 del Reg. (UE) 679/2016;
  - dati personali giudiziari, così come definiti dall'art. 10 del Reg. (UE) 679/2016;
4. Modalità di trattamento:
  - i dati saranno trattati su supporto cartaceo e in formato digitale tramite mezzi informatici;
  - i dati saranno conservati per tutto il tempo necessario alla conclusione di tutte le fasi del procedimento attivato dalla stipula di questo Atto di Assegnazione presso le strutture interessate, e saranno poi conservati in conformità alle norme sulla conservazione della documentazione amministrativa;
  - i dati saranno trattati esclusivamente dai delegati del titolare competenti, dal personale e dai collaboratori da loro autorizzati, e dai soggetti espressamente nominati come responsabili del trattamento;
5. Il conferimento dei dati in oggetto ha natura obbligatoria, in quanto necessario per la redazione e la gestione del presente Atto di assegnazione e fino alla liquidazione del saldo del contributo e il successivo periodo di mantenimento degli impegni nella fase ex-post. Il rifiuto del loro conferimento determinerà l'impossibilità di redigere l'Atto di Assegnazione, con conseguente esclusione dall'erogazione di ogni possibile beneficio;
6. I dati personali sono comunicati, per gli aspetti di rispettiva competenza, a:
  - ARTEA
  - AGEA
  - Ragioneria dello Stato;
  - MIPAAF
  - Unione Europea
7. Sono oggetto di diffusione i provvedimenti riguardanti l'iter contrattuale per i quali è stata disposta la pubblicazione su GUCE, GURI, BURT e sulla banca dati degli atti amministrativi della Giunta Regionale Toscana;
8. Il beneficiario ha diritto di accedere ai dati personali che la riguardano, e di chiederne la rettifica se incompleti o erronei;
9. Le richieste relative al trattamento dei dati andranno inviate ai seguenti indirizzi del Responsabile della Protezione dei Dati (RDP,

equivalente all'acronimo inglese DPO):

- per i dati dei quali è titolare la Regione Toscana: [urp\\_dpo@regione.toscana.it](mailto:urp_dpo@regione.toscana.it);
- per i dati dei quali è titolare ARTEA: [dpo@artea.toscana.it](mailto:dpo@artea.toscana.it).

Il trattamento dei Suoi dati avverrà comunque nel rispetto delle norme europee e nazionali in materia, e in particolar modo secondo quanto disposto da:

- Reg. (UE) n. 679 del 2016;
- D.Lgs. 30/06/2003 n. 196, così come modificato dal D.Lgs. 10/08/2018 n. 101.

La informiamo altresì che potrà proporre reclamo al Garante per la protezione dei dati personali, così come previsto dall'art. 77 del sopra citato Reg. (UE) 679, o di ricorrere nelle opportune sedi giudiziarie, come previsto dall'art. 79 dello stesso Regolamento.

Per ulteriori approfondimenti si rimanda a quanto pubblicato nei seguenti siti web:

- <http://www.regione.toscana.it/data-protection-officer>;
- [https://www.artea.toscana.it/sezioni/privacy/intro\\_privacy.html](https://www.artea.toscana.it/sezioni/privacy/intro_privacy.html).

#### **Paragrafo 12 - Forza maggiore o circostanze eccezionali**

Il presente Atto di Assegnazione può essere dichiarato risolto nel caso in cui ricorrano le condizioni di forza maggiore o circostanze eccezionali, secondo quanto stabilito dal paragrafo "Periodo di non alienabilità e vincolo di destinazione" delle Disposizioni comuni, che determinano la conclusione anticipata senza la richiesta di rimborso parziale o totale del contributo liquidato ai sensi del presente Atto di Assegnazione.

I casi di forza maggiore e le circostanze eccezionali, nonché la relativa documentazione, di valore probante, devono essere comunicati all'Ufficio competente per l'istruttoria per iscritto, entro 15 giorni lavorativi dalla data in cui il beneficiario o il suo rappresentante sia in condizione di farlo. Se la comunicazione è presentata entro il suddetto termine il beneficiario non deve restituire quanto ricevuto a titolo di anticipi e di saldo; oltre tale termine il beneficiario sarà soggetto a sanzioni ed esclusioni come previsto dal decreto ARTEA n. 134 del 28/11/2018 e successive modificazioni.

#### **Paragrafo 13 - Norme di chiusura e rinvii**

Per tutto quanto non espressamente previsto dal presente Atto di Assegnazione, si richiamano le norme unionali, nazionali e regionali vigenti (Bando e Disposizioni comuni).

In caso di modifica delle Disposizioni comuni, per le fasi esecutive del rapporto di concessione non ancora concluse al momento dell'entrata in vigore della modifica, sono applicabili, se compatibile con il quadro normativo di riferimento e se più favorevoli al Beneficiario, le nuove disposizioni. In tal caso l'Atto per l'assegnazione dei contributi si intende aggiornato e/o sottoposto automaticamente alle nuove disposizioni.

**REGIONE TOSCANA**

DIREZIONE AGRICOLTURA E SVILUPPO RURALE

SETTORE ATTIVITA' GESTIONALE SUL LIVELLO TERRITORIALE DI FIRENZE  
E AREZZO. INTERVENTI PER GLI UTENTI DELLE MACCHINE AGRICOLE  
(UMA)**Responsabile di settore Alessandro COMPAGNINO**

Incarico: DECR. DIRIG. CENTRO DIREZIONALE n. 10139 del 14-05-2024

Decreto soggetto a controllo di regolarità amministrativa ai sensi della DGR n. 521/2024

**Numero adozione: 21305 - Data adozione: 03/10/2025**

Oggetto: D.C.R. n. 91/2023 - D.G.R. n. 527/2024 n. 773/2025 - Decreto dirigenziale n. 15701 del 02/07/2024 e ss. mm. e ii. - DEFR 2024 - Progetto Regionale 8 - Obiettivo 1 - Azione V - Sostegno in regime de minimis all'acquisto e all'impiego di animali di interesse zootecnico iscritti nei libri genealogici. Periodo 2024-2025 - Concessione e liquidazione contributi afferenti all'Area territoriale di Firenze e Arezzo (Allegato A) - Esclusione dal finanziamento per n. 1 domanda (Allegato C).

Il presente atto è pubblicato sul BURT ai sensi degli articoli 4, 5, 5 bis e 5 ter della l.r. 23/2007 e sulla banca dati degli atti amministrativi della Giunta regionale ai sensi dell'art.18 della l.r. 23/2007. Sono esclusi dalla pubblicazione gli allegati A, C nel rispetto dei limiti alla trasparenza posti dalla normativa statale.

Il presente atto è pubblicato in Amministrazione Trasparente ai sensi articolo 26 comma 2 Dlgs 33/2013

Data certificazione e pubblicazione in banca dati ai sensi L.R. 23/2007 e ss.mm.: 09/10/2025

Documento informatico firmato digitalmente ai sensi del testo unico D.P.R. 28 dicembre 2000,n. 445, del D.Lgs. 7 marzo 2005, n. 82 e norme collegate, il quale sostituisce il testo cartaceo e la firma autografa.

Numero interno di proposta: 2025AD023707

## IL DIRIGENTE

Vista la legge regionale 24 gennaio 2006 n. 1 “Disciplina degli interventi regionali in materia di agricoltura e di sviluppo rurale” e ss. mm. e ii, che regola l’intervento della Regione in campo agricolo e zootecnico, con le finalità di concorrere a consolidare, accrescere e diversificare la base produttiva regionale e i livelli di occupazione, in una prospettiva di sviluppo rurale sostenibile;

Vista la legge regionale 7 gennaio 2015 n. 1 “Disposizioni in materia di programmazione economica e finanziaria regionale e relative procedure contabili. Modifiche alla L.R. 20/2008”;

Vista la Delibera di Giunta Regionale n. 1392 del 7 dicembre 2022, di adozione del Programma Regionale di Sviluppo 2021-2025;

Vista la deliberazione n. 60 del 27 luglio 2023, con la quale il Consiglio regionale ha approvato il Documento di economia e finanza regionale (DEFR) 2024;

Vista la “Nota di aggiornamento al Documento di economia e finanza regionale (DEFR) 2024. Approvazione”, di cui alla Deliberazione n. 91 del 21 dicembre 2023;

Vista la legge regionale n. 60 del 19 novembre 1999 “Agenzia Regionale Toscana per le Erogazioni in Agricoltura (A.R.T.E.A.) “, ed in particolare l’articolo 2, comma 2, lettera b), che prevede che a detta Agenzia sia demandato il pagamento di programmi regionali ed europei in agricoltura, sulla base di quanto stabilito negli strumenti della programmazione regionale di cui alla legge regionale 7 gennaio 2015, n. 1;

Vista la delibera di Giunta regionale n. 527 del 6 maggio 2024 “L.R. 1/06; Del. C.R. n. 91/2023. Documento di economia e finanza regionale (DEFR). Attuazione interventi per il settore zootecnico. Anno 2024/2025”;

Visto l’Allegato A alla sopra citata D.G.R. n. 527/2024 “Sostegno in regime de minimis all’acquisto e all’impiego di animali di interesse zootecnico iscritti nei libri genealogici. Periodo 2024/2025”;

Richiamato il decreto dirigenziale n. 15701 del 2 luglio 2024 “Del. C.R. n. 91/2023 – DGR 527/2024. DEFR 2024 Progetto Regionale 8 – Intervento 1.V. “Disposizioni attuative dell’intervento in regime de minimis per l’acquisto e l’impiego di animali di interesse zootecnico iscritti nei libri genealogici”. Periodo 2024 - 2025.”, con cui è stato emanato il bando attuativo ed è stato destinato al finanziamento dell’intervento medesimo l’importo di € 125.835,30;

Vista la delibera di Giunta regionale n. 773 del 16 giugno 2025, con la quale, per la copertura del fabbisogno delle istanze presentate a seguito del bando emanato con decreto n. 15701/2024 e s.m.i. e risultate ammissibili al termine dell’istruttoria, sono state destinate ulteriori risorse pari ad € 82.106,50, portando complessivamente le risorse disponibili sul citato bando a euro 207.941,80;

Richiamato l’Allegato A della D.G.R. n. 527 del 6 maggio 2024 e il bando di attuazione in argomento, con cui è stata assegnata ai Settori territoriali competenti la conclusione delle istruttorie delle istanze presentate sul sistema A.R.T.E.A. (ID 454);

Richiamato l’elenco delle domande (ID 454) presentate sul sistema A.R.T.E.A. e trasmesso dal Settore “Produzioni agricole, vegetali e zootecniche. Promozione. Sostegno agli investimenti delle imprese agricole e agroalimentari” ai Settori competenti per l’istruttoria, come disposto al paragrafo 8.1 del bando di cui sopra;

Considerato che, secondo quanto previsto dalle Disposizioni attuative di cui all'Allegato A al Decreto dirigenziale n. 15701 del 2 luglio 2024, il Settore "Produzioni Agricole, Vegetali e Zootecniche. Promozione. Sostegno agli investimenti delle imprese agricole e agroalimentari" entro 15 giorni dal completamento dell'acquisizione degli esiti istruttori dai Settori territoriali competenti, avvalendosi del Sistema Informativo di A.R.T.E.A., con proprio decreto approva la graduatoria a livello regionale; nello stesso atto determina, sulla base della graduatoria e delle risorse disponibili, le domande ammissibili e finanziabili, e stabilisce altresì l'importo spettante a ciascuna delle finanziabili, secondo quanto disposto al punto 8.2 del suddetto Allegato;

Visto il decreto dirigenziale n. 16618 del 24/07/2025 "DCR n. 91/2023 DGR n. 527/2024 e s. m. DGR n. 773/2025. Decreto n. 15701/2024 e s.m.i. "Sostegno in regime de minimis all'acquisto e all'impiego di animali di interesse zootecnico iscritti nei libri genealogici – periodo 2024-2025". Approvazione graduatoria regionale; presa d'atto istanze non ammesse e respinte. Primo elenco assegnazione sostegno." ed i relativi Allegati:

Allegato A (Elenco istanze ammesse con importo assegnato),

Allegato B (Dettaglio istanze appartenenti alle categorie interamente finanziate)

Allegato C (Dettaglio istanze appartenenti alla categoria finanziata parzialmente per esaurimento risorse)

Allegato D (Dettaglio istanze appartenenti alle categorie non finanziate per insufficienza di risorse);

Premesso che il fabbisogno, pari a complessivi euro 508.339,94, è risultato superiore alle risorse disponibili, pari ad euro 207.941,80, per cui non è stato possibile finanziare interamente le istanze risultate ammesse sul Progetto 8.1.V – DEFR 2024, potendo con le risorse attualmente a disposizione finanziare interamente gli acquisti effettuati sulla categorie da A) fino a D), e finanziare parzialmente la categoria E) per un importo pari a 21.466,91, corrispondente al 25,09% del sostegno ammesso;

Dato atto che il decreto sopra richiamato ha rinviato a successivi atti le determinazioni sulle seguenti categorie finanziate parzialmente o non finanziate:

- E) Femmine di qualunque specie (bovina, ovina, caprina, suina, equina, asinina) e razza appartenenti alle razze autoctone allevate in Toscana di cui alla tabella allegata al punto 10. Relativamente ai soggetti appartenenti alla specie ovina rientrano nella tipologia se genotipizzati e portatori dei geni ARR/ARR di resistenza alla scrapie, per un importo residuo di euro 64.097,21,
- F) Femmine ovine e caprine di altre razze diverse da quelle di cui al punto a), nonché femmine ovine di razze allevate in Toscana di cui alla tabella allegata non genotipizzati o con genotipo diverso da quello di cui alla lettera (e) purché rispondente ai requisiti di cui alla DGR n. 1177 del 22/10/2018, per un importo residuo di euro 16.720,00
- G) Femmine bovine di razze da carne diverse da quelle di cui al punto a) e femmine bufaline, per un importo residuo di euro 184.336,09,
- H) Femmine bovine di razze da latte, per un importo residuo di euro 35.244,88, per un fabbisogno totale di euro 300.398,18, per eventuali nuove assegnazioni, nel caso in cui sia possibile procedere al finanziamento totale o parziale di ulteriori istanze ammesse per disponibilità di nuove risorse;

Considerato che le domande ammesse a sostegno sono disposte secondo il seguente ordine di priorità:

- A) Maschi di qualunque specie (bovina, ovina, caprina, suina, equina, asinina) appartenenti alle razze autoctone allevate in Toscana di cui alla tabella allegata al punto 10. Relativamente ai soggetti appartenenti alla specie ovina rientrano nella tipologia se genotipizzati e portatori dei geni ARR/ARR di resistenza alla scrapie;
- B) Maschi ovini e caprini di altre razze diverse da quelle di cui al punto a), nonché maschi ovini di

razze allevate in Toscana di cui alla tabella allegata non genotipizzati o con genotipo diverso da quello di cui alla lettera (a) purché rispondente ai requisiti di cui alla DGR n. 1177 del 22/10/2018;

- C) Maschi bovini di razze da carne diverse da quelle di cui al punto a) e maschi bufalini;
- D) Maschi bovini di razze da latte;
- E) Femmine di qualunque specie (bovina, ovina, caprina, suina, equina, asinina) appartenenti alle razze autoctone allevate in Toscana di cui alla tabella allegata al punto 10. Relativamente ai soggetti appartenenti alla specie ovina rientrano nella tipologia se genotipizzati e portatori dei geni ARR/ARR di resistenza alla scrapie (finanziamento parziale per un importo pari a 21.466,91, corrispondente al 25,09% del sostegno ammesso);

Considerato che per il Settore “Attività gestionale sul livello territoriale di Firenze e Arezzo. Interventi per gli utenti delle macchine agricole (UMA)” sono risultate ammissibili e finanziabili n. 37 domande, inserite nell'Allegato A, parte integrante e sostanziale del presente atto, ed appartenenti alle seguenti priorità:

- A) Maschi di qualunque specie (bovina, ovina, caprina, suina, equina, asinina) appartenenti alle razze autoctone allevate in Toscana di cui alla tabella allegata al punto 10. Relativamente ai soggetti appartenenti alla specie ovina rientrano nella tipologia se genotipizzati e portatori dei geni ARR/ARR di resistenza alla scrapie (n. 18 domande per un contributo complessivo di € 34.436,38),
- C) Maschi bovini di razze da carne diverse da quelle di cui al punto a) e maschi bufalini (n. 12 domande per un contributo complessivo di € 29.131,82),
- D) Maschi bovini di razze da latte (n. 1 domanda per un contributo complessivo di € 1.750,00),
- E) Femmine di qualunque specie (bovina, ovina, caprina, suina, equina, asinina) appartenenti alle razze autoctone allevate in Toscana di cui alla tabella allegata al punto 10. Relativamente ai soggetti appartenenti alla specie ovina rientrano nella tipologia se genotipizzati e portatori dei geni ARR/ARR di resistenza alla scrapie (n. 10 domande per un contributo complessivo parziale di € 6.253,15 a fronte di un fabbisogno di € 24.924,16),

Precisato che 4 delle suddette domande sono state presentate per diverse priorità, come specificato nell'Allegato A al presente atto, che riporta, per le stesse, identico codice di registrazione SIAN;

Vista la PEC del 09/07/2025, ns. prot. n. 0552001 del 10/07/2025, con cui l'azienda di cui all'Allegato C, parte integrante e sostanziale del presente atto, ha comunicato il decesso dell'animale oggetto di contribuzione, per il quale era stato concesso il contributo di € 1.750,00 per la priorità C) Maschi bovini di razze da carne diverse da quelle di cui al punto a) e maschi bufalini, come meglio specificato nell'allegato stesso;

Considerato pertanto che, con PEC prot. n. 0647438 del 11/08/2025, è stata comunicata all'interessato, ai sensi dell'art. 10 bis della legge 241/1990, l'esclusione dal finanziamento per la domanda di cui trattasi, come meglio specificato nell'Allegato C;

Dato atto che, ad oggi, non sono pervenuti da parte dell'azienda di cui trattasi né osservazioni né documentazione integrativa in merito alla comunicazione di cui sopra e risultano ormai scaduti i termini concessi per la presentazione degli stessi, previsti dall'art. 10 bis della legge 241/1990;

Considerato che, a seguito dell'approvazione della graduatoria a livello regionale, i settori competenti all'attività gestionale sul territorio, per i beneficiari ammissibili e finanziabili, concedono il sostegno ed emanano l'atto di concessione e liquidazione, ottemperando in particolare alle disposizioni di cui al Decreto Ministeriale n. 115/2017, registrando gli aiuti sul portale SIAN, sezione “Gestione Registro”, e dando mandato ad A.R.T.E.A. di erogare quanto spettante agli aventi diritto;

Visto il regolamento (UE) n. 1408/2013 della Commissione del 18 dicembre 2013, relativo all'applicazione degli articoli 107 e 108 del trattato sul funzionamento dell'Unione europea agli aiuti «de minimis» nel settore agricolo, modificato dal regolamento (UE) n. 2024/3118 che ha innalzato a 50.000,00 euro il massimale dell'aiuto concedibile a un'impresa unica nell'arco di un triennio;

Considerato che qualora uno o più beneficiari, successivamente all'istruttoria, in fase di concessione o registrazione sul portale SIAN del sostegno, ai fini della concessione, risultassero aver percepito aiuti in de minimis che hanno esaurito o limitato l'importo massimo percepibile ai sensi del regolamento (UE) n. 2023/2831 o del regolamento (UE) n. 1408/2013, il sostegno spettante non viene concesso o concesso nei limiti previsti, e l'importo non corrisposto va in economia;

Considerato che i richiedenti, inoltre, per percepire il sostegno, devono essere in regola con la normativa relativa agli aiuti di stato, in particolare con le disposizioni relative alla concessione di aiuti in «de minimis» concessi in applicazione del regolamento (UE) n. 1408/2013;

Vista la legge del 24 dicembre 2012, n. 234 «Norme generali sulla partecipazione dell'Italia alla formazione e all'attuazione della normativa e delle politiche dell'Unione europea» e s.m.i., nonché gli adempimenti, previsti dalla suddetta normativa, a partire dal 1° luglio 2017 ed in particolare l'articolo 52 della legge 24 dicembre 2012, n. 234, che prevede che, al fine di garantire il rispetto dei divieti di cumulo e degli obblighi di trasparenza e di pubblicità previsti dalla normativa europea e nazionale in materia di aiuti di Stato, i soggetti pubblici o privati che concedono ovvero gestiscono i predetti aiuti trasmettono le relative informazioni alla banca dati istituita presso il Ministero dello sviluppo economico ai sensi dell'articolo 14, comma 2, della legge 5 marzo 2001 n. 57 che assume la denominazione di «Registro nazionale degli aiuti di Stato» e si avvalgono della medesima al fine di espletare le verifiche propedeutiche alla concessione e/o erogazione degli aiuti;

Visto il decreto ministeriale 31 maggio 2017 n. 115 «Regolamento recante la disciplina per il funzionamento del Registro nazionale degli aiuti di Stato, ai sensi dell'articolo 52, comma 6, della legge 24 dicembre 2012, n. 234 e successive modifiche e integrazioni», che detta le modalità attuative di tale norma ed in particolare l'articolo 3, comma 4 del sopra citato decreto ministeriale n. 115/2017, che prevede che le informazioni relative agli aiuti nei settori agricoltura e pesca continuano ad essere contenute nei registri SIAN e SIPA già esistenti per i predetti settori e sono rese disponibili al Registro nazionale aiuti attraverso i criteri di integrazione e interoperabilità previsti;

Dato atto che in ottemperanza all'art. 17, comma 1, del D.M. 31/05/2017 n. 115 «Regolamento recante la disciplina per il funzionamento del Registro nazionale degli aiuti di Stato, ai sensi dell'articolo 52, comma 6, della legge 24 dicembre 2012, n. 234 e successive modifiche e integrazioni», emanato dal Ministero dello sviluppo economico, sono state acquisite le visure di cui agli artt. 13, 14 e 15 del medesimo D.M., ed in particolare, la Visura Aiuti de minimis, la Visura Aiuti e la Visura Deggendorf, come risulta dai VERCOR acquisiti dal Registro Nazionale Aiuti (RNA) e riportati nell'Allegato A, parte integrante e sostanziale del presente decreto;

Dato atto che il suddetto Allegato A riporta altresì per i beneficiari ammissibili, il «Codice univoco interno della concessione» (SIAN-COR) acquisito nella sezione «Registro» del SIAN – GCAS (Gestione Catalogo Aiuti di Stato) e pertanto è certificato l'avvenuto inserimento nel registro aiuti SIAN;

Preso atto che l'aiuto di cui trattasi all'interno della sezione «Catalogo» del SIAN – GCAS (Gestione Catalogo Aiuti di Stato), è censito con il codice univoco interno dell'aiuto «I – 1013504»;

Dato atto che, per quanto attiene alla certificazione antimafia, in attuazione del d. lgs. n. 159/2011 e successive modifiche, nonché della circolare applicativa di A.R.T.E.A. n. 13/2020 Revisione 04 del 15/02/2022, nel caso specifico, l'iter istruttorio prevede acquisizione di "Comunicazione antimafia" (per le aziende il cui importo erogabile supera i 5.000,00 Euro);

Vista, per il beneficiario riportato alla riga n. 11 dell'Allegato A, la "Comunicazioni antimafia" acquisita in data 24 settembre 2025 dalla Banca Dati Nazionale Unica della documentazione antimafia (Protocollo n. PR\_ARUTG\_Ingresso\_0062243\_20250922), la quale dimostra che per il beneficiario medesimo non sussistono cause di decadenza, di sospensione o di divieto di cui all'art. 67 del d. lgs. 159/2011;

Dato atto che in merito alla verifica del DURC, non essendo stata prevista espressamente nel bando specifico, né in fase di concessione né in fase di liquidazione, e trattandosi di fondi regionali, la stessa non è stata effettuata così come chiarito dal Settore competente "Settore Produzioni Agricole, Vegetali e Zootecniche. Promozione" in data 20 gennaio 2022;

Dato atto che, ai sensi del paragrafo 8.3 del bando di attuazione dell'intervento in esame, per ogni beneficiario è stato acquisito il CUP CIPE, riportato nell'Allegato A al presente decreto;

Ritenuto pertanto di procedere alla concessione del contributo di cui trattasi in favore dei beneficiari inseriti nell'Allegato A e riportati nell'Allegato B ai fini della pubblicazione nel rispetto dei limiti della normativa in materia di protezione dei dati personali;

Ritenuto infine di dare mandato ad A.R.T.E.A. di liquidare il contributo spettante a ciascun beneficiario di cui all'Allegato A al presente decreto, per la somma complessiva di € 71.571,35;

#### DECRETA

- 1) Di approvare, per quanto riportato in narrativa, la concessione del sostegno di cui al bando DEFR 2024 – Progetto Regionale 8 – Obiettivo 1 – Azione V – Sostegno in regime de minimis all'acquisto e all'impiego di animali di interesse zootecnico iscritti nei libri genealogici. Periodo 2024-2025 in favore dei beneficiari inseriti nell'Allegato A, parte integrante e sostanziale del presente atto, appartenenti alle priorità:
  - A) Maschi di qualunque specie (bovina, ovina, caprina, suina, equina, asinina) appartenenti alle razze autoctone allevate in Toscana di cui alla tabella allegata al punto 10. Relativamente ai soggetti appartenenti alla specie ovina rientrano nella tipologia se genotipizzati e portatori dei geni ARR/ARR di resistenza alla scrapie (n. 18 domande per un contributo complessivo di € 34.436,38),
  - C) Maschi bovini di razze da carne diverse da quelle di cui al punto a) e maschi bufalini (n. 12 domande per un contributo complessivo di € 29.131,82),
  - D) Maschi bovini di razze da latte (n. 1 domanda per un contributo complessivo di € 1.750,00),
  - E) Femmine di qualunque specie (bovina, ovina, caprina, suina, equina, asinina) appartenenti alle razze autoctone allevate in Toscana di cui alla tabella allegata al punto 10. Relativamente ai soggetti appartenenti alla specie ovina rientrano nella tipologia se genotipizzati e portatori dei geni ARR/ARR di resistenza alla scrapie (n. 10 domande per un contributo complessivo parziale di € 6.253,15 a fronte di un fabbisogno di € 24.924,16),per l'importo complessivo di € 71.571,35 e riportati nell'Allegato B ai fini della pubblicazione nel rispetto dei limiti posti dalla normativa in materia di protezione dei dati personali.
- 2) Di disporre, come previsto dalle procedure A.R.T.E.A.:
  - la compilazione dei moduli "assegnazione" presenti nel sistema informativo A.R.T.E.A., in

cui riportare gli estremi del presente atto;

- la compilazione dei relativi moduli di “liquidazione” per tutti i beneficiari di cui all’Allegato A.
- 3) Di dare mandato ad A.R.T.E.A. di liquidare il contributo spettante a ciascun beneficiario di cui all’Allegato A al presente decreto, per la somma complessiva di € 71.571,35.
  - 4) Di approvare l’esclusione dal finanziamento per la domanda di cui all’Allegato C, parte integrante e sostanziale del presente atto, come meglio specificato nell’allegato stesso, dando atto di un economia di € 1.750,00.

Avverso il presente provvedimento è ammesso ricorso nei confronti dell'autorità giudiziaria competente nei termini di legge.

IL DIRIGENTE

*Allegati n. 3*

- A*            *Contributi DEFR - Riproduttori 2024*  
*a9eab89d2b2db3ce5a99a6a965785ffea710c162b4291fc62d3b44021bb8278a*
- B*            *Allegato B - Contributi DEFR - Riproduttori 2024*  
*792ce7ad438626107d9a06f04e8c0d5d79604fed996749549fe53fb9bdde7eeb*
- C*            *Domanda esclusa dal finanziamento*  
*77b7ebf9a52e553a8a90cdc0ce6fa12b09d1841d39e60988571ef288d78eb7dc*

**ALLEGATO B**

D.C.R. n. 91/2023 - D.G.R. n. 527/2024 e n. 773/2025 - Decreto dirigenziale n. 15701 del 02/07/2024 - DEFR 2024 - Progetto regionale 8 - Intervento 2.1 - Azione IV "sostegno in regime de minimis per l'acquisto e l'impiego di animali di interesse zootecnico iscritti nei libri genealogici" (SIAN CAR 1013504) - Concessione e liquidazione contributi Area territoriale Firenze-Arezzo

N.	Pos. grad.	Denominazione	Prov.	CUP ARTEA e Codice domanda su SIAN	CUP CIPE	Contributo tipologia A	Contributo tipologia C	Contributo tipologia D	Contributo tipologia E	Totale contributo concesso	Totale contributo da liquidare	SIAN COR	VERCOR Visura Aiuti De minimis	VERCOR Visura Aiuti	VERCOR Visura Degendorf
1	1	AGRICOLA CASENTINESE S.S. DI SINIGAGLIA ALBINO E F.LLI SOCIETA' AGRICOLA	AR	1286005	D38H25000930009		1.590,91			<b>1.590,91</b>	<b>1.590,91</b>	2365531	34853627	34853623	34850093
2	4	AZ. AGR. F.LLI RUBECCHI BRUNO E FERNANDO S.S. SOCIETA' AGRICOLA	AR	1286006	D18H25001130009	2.150,00			656,87	<b>2.806,87</b>	<b>2.806,87</b>	2365532	34853634	34853632	34850094
3	5	AZ. AGR. FABBRETTI CIPRIANO E FABIO SOCIETA' AGRICOLA S.S.	AR	1286009	D78H25001050009	2.150,00				<b>2.150,00</b>	<b>2.150,00</b>	2365533	34853635	34853633	34850095
4	6	AZ. AGR. NANNI ATTILIO E GIOVANNA DI NANNI F. E CENNI C. SOCIETA' AGRICOLA S.S.	AR	1286011	D48H25001020009	2.250,00				<b>2.250,00</b>	<b>2.250,00</b>	2365534	34853636	34853631	34850098
5	9	AZ. AGR. POGGIO DI CAMPORBIANO S.S. SOCIETA' AGRICOLA	FI	1283997	D48H25000510009			1.750,00		<b>1.750,00</b>	<b>1.750,00</b>	2365695	34853694	34853693	34850130
6	16	AZIENDA MARCHI DI MARCHI COSETTA E SOCIETA' AGRICOLA SOCIETA' SEMPLICE	FI	1286016	D18H25001140009		2.500,00			<b>2.500,00</b>	<b>2.500,00</b>	2365696	34853699	34853696	34850131
7	17	BALCHESINI ANTONELLO PROSPERO	AR	1286023	D78H25001090009		1.500,00			<b>1.500,00</b>	<b>1.500,00</b>	2365535	34853637	34853638	34850121
8	22	BIANCHI DANIELE	AR	1286024	D68H25000940009	1.477,28			587,08	<b>2.064,36</b>	<b>2.064,36</b>	2365536	34853640	34853639	34850122
9	26	BORGIOLO ADRIANO E UMBERTO SOCIETA' SEMPLICE AGRICOLA	FI	1286015	D98H25001040009		5.000,00			<b>5.000,00</b>	<b>5.000,00</b>	2365697	34853702	34853701	34850132
10	33	CASINI ALESSANDRA	AR	1286025	D88H25001110009	2.650,00				<b>2.650,00</b>	<b>2.650,00</b>	2365537	34853642	34853643	34850123
11	37	COLLUNGO DI PASTI CLEMENTE SOCIETA' SEMPLICE AGRICOLA	AR	1286022	D28H25001010009		6.000,00			<b>6.000,00</b>	<b>6.000,00</b>	2365538	34853644	34853649	34850124
12	41	DATTI MARIA GLORIA	AR	1286028	D28H25001030009	2.450,00			2.027,17	<b>4.477,17</b>	<b>4.477,17</b>	2365539	34853653	34853652	34850126
13	45	DINI ANDREA	AR	1286026	D28H25001020009	1.909,09				<b>1.909,09</b>	<b>1.909,09</b>	2365540	34853651	34853655	34850127
14	46	DONATINI TOMMASO	FI	1286027	D68H25000950009		1.650,00			<b>1.650,00</b>	<b>1.650,00</b>	2365698	34853698	34853700	34850134
15	47	F.LLI LOLLINI SOCIETA' AGRICOLA S.S.	FI	1286019	D18H25001160009		2.500,00			<b>2.500,00</b>	<b>2.500,00</b>	2365699	34853703	34853704	34850135
16	54	FORTUNATI PIERINA	AR	1286029	D18H25001170009	363,64				<b>363,64</b>	<b>363,64</b>	2365541	34853650	34853656	34850128
17	59	GABELLINI MARCO	FI	1286030	D68H25000960009		1.750,00			<b>1.750,00</b>	<b>1.750,00</b>	2365700	34853712	34853707	34850136
18	69	LA FONTE SOCIETA' AGRICOLA S.S.	AR	1286013	D78H25001080009				620,37	<b>620,37</b>	<b>620,37</b>	2365542	34853657	34853659	34850129
19	72	LAZZERINI MAURO	AR	1286031	D78H25001160009	2.000,00				<b>2.000,00</b>	<b>2.000,00</b>	2365683	34853660	34853661	34850092
20	74	MACCHIAVELLI GIAMPIERO	FI	1286032	D28H25001040009		1.700,00			<b>1.700,00</b>	<b>1.700,00</b>	2365701	34853714	34853709	34850138
21	76	MAFUCCHI PAOLO	AR	1286033	D98H25001050009				465,28	<b>465,28</b>	<b>465,28</b>	2365684	34853658	34853663	34850099
22	77	MAIANO SOCIETA' AGRICOLA S.R.L.	FI	1286018	D88H25001100009	400,00				<b>400,00</b>	<b>400,00</b>	2365702	34853722	34853718	34850141

## ALLEGATO B

D.C.R. n. 91/2023 - D.G.R. n. 527/2024 e n. 773/2025 - Decreto dirigenziale n. 15701 del 02/07/2024 - DEFR 2024 - Progetto regionale 8 - Intervento 2.1 - Azione IV "sostegno in regime de minimis per l'acquisto e l'impiego di animali di interesse zootecnico iscritti nei libri genealogici" (SIAN CAR 1013504) - Concessione e liquidazione contributi Area territoriale Firenze-Arezzo

N.	Pos. grad.	Denominazione	Prov.	CUP ARTEA e Codice domanda su SIAN	CUP CIPE	Contributo tipologia A	Contributo tipologia C	Contributo tipologia D	Contributo tipologia E	Totale contributo concesso	Totale contributo da liquidare	SIAN COR	VERCOR Visura Aiuti De minimis	VERCOR Visura Aiuti	VERCOR Visura Deggendorf
23	84	MORELLI SIMONE	AR	1286034	D68H25000970009	2.000,00				2.000,00	2.000,00	2365685	34853662	34853665	34850100
24	102	PODERE IL POGGIOLO SRL SOCIETA' AGRICOLA	AR	1286012	D58H25001000009				301,06	301,06	301,06	2365686	34853671	34853668	34850102
25	103	PONTE ROSSO SRL	FI	1286008	D48H25001010009	1.350,00				1.350,00	1.350,00	2365703	34853720	34853717	34850143
26	105	RENZI GINO	AR	1286035	D78H25001100009	3.000,00				3.000,00	3.000,00	2365687	34853667	34853673	34850103
27	107	ROSATI CARLO	AR	1286036	D78H25001110009				305,76	305,76	305,76	2365688	34853669	34853675	34850104
28	110	SANTI STEFANO	AR	1286040	D78H25001070009	3.586,37				3.586,37	3.586,37	2365689	34853674	34853683	34850105
29	114	SCARPELLI GIULIANO	AR	1286037	D28H25001050009		1.590,91			1.590,91	1.590,91	2365690	34853680	34853677	34850107
30	115	SCIARRI MARCO	AR	1286038	D78H25001120009				903,19	903,19	903,19	2365691	34853682	34853679	34850108
31	116	SENSI GIANNI	AR	1286039	D78H25001060009	2.250,00				2.250,00	2.250,00	2365692	34853681	34853685	34850110
32	122	SOCIETA' AGRICOLA ELENA GALEOTTI S.S.	FI	1286021	D28H25001000009		1.750,00			1.750,00	1.750,00	2365704	34853719	34853723	34850144
33	125	SOCIETA' AGRICOLA FRATELLI CICCIONI S.S.	AR	1286010	D28H25000940009	700,00				700,00	700,00	2365693	34853687	34853689	34850119
34	126	SOCIETA' AGRICOLA FRATELLI DEL PULITO ANGELO E GIORGIO S.S.	AR	1286007	D28H25000930009	2.000,00				2.000,00	2.000,00	2365694	34853692	34853691	34850120
35	131	SOCIETA' AGRICOLA PODERE IL POGGIOLO S.S.	FI	1286020	D68H25000930009	1.750,00			110,39	1.860,39	1.860,39	2365705	34853724	34853726	34850085
36	142	SOCIETA' AGRICOLA VAL DI NOCE DI CAMURANI FRANCO MAURO E LUCA S.S.	FI	1286017	D18H25001150009		1.600,00			1.600,00	1.600,00	2365706	34853725	34853727	34850086
37	157	VILLA VIGNAMAGGIO SOCIETA' AGRICOLA S.R.L. IN SIGLA VGO SOCIETA' AGRICOLA	FI	1286014	D58H25001010009				275,98	275,98	275,98	2365707	34853728	34853729	34850090
						<b>34.436,38</b>	<b>29.131,82</b>	<b>1.750,00</b>	<b>6.253,15</b>	<b>71.571,35</b>	<b>71.571,35</b>				



**REGIONE TOSCANA**

DIREZIONE ISTRUZIONE, FORMAZIONE, RICERCA E LAVORO

SETTORE FORMAZIONE PER L'INSERIMENTO LAVORATIVO

**Responsabile di settore Gabriele GRONDONI**

Incarico: DECR. DIRIG. CENTRO DIREZIONALE n. 10143 del 14-05-2024

Decreto soggetto a controllo di regolarità amministrativa ai sensi della DGR n. 521/2024

**Numero adozione: 21315 - Data adozione: 07/10/2025**

Oggetto: PNRR - Assegno formazione GOL - DD n.7903/2024 e smi - Avviso pubblico assegno formazione GOL: approvazione delle domande di finanziamento pervenute al 31.08.2025 ammesse con integrazioni.

Il presente atto è pubblicato sul BURT ai sensi degli articoli 4, 5, 5 bis e 5 ter della l.r. 23/2007 e sulla banca dati degli atti amministrativi della Giunta regionale ai sensi dell'art.18 della l.r. 23/2007.

Il presente atto è pubblicato in Amministrazione Trasparente ai sensi articolo 26 comma 2 Dlgs 33/2013

Data certificazione e pubblicazione in banca dati ai sensi L.R. 23/2007 e ss.mm.: 09/10/2025

Documento informatico firmato digitalmente ai sensi del testo unico D.P.R. 28 dicembre 2000,n. 445, del D.Lgs. 7 marzo 2005, n. 82 e norme collegate, il quale sostituisce il testo cartaceo e la firma autografa.

Numero interno di proposta: 2025AD023932

**PRESENTE ERRATA CORRIGE**

## IL DIRIGENTE

Vista la Deliberazione della Giunta Regionale n. 409 dell'8.04.2024 "PNRR- Approvazione elementi essenziali per l'Avviso pubblico per il finanziamento dell'Assegno formazione GOL" che approva gli elementi essenziali per l'emanazione dell'avviso Assegno formazione GOL e destina allo scopo l'importo complessivo di Euro 5.000.000,00 a valere sulle risorse PNRR;

Vista la DGR n. 1609 del 23/12/2024 PNRR GOL in Toscana - DGR n. 409 del 08/04/2024 che prevede il rifinanziamento dell'avviso n. 8 "Assegno formazione GOL" ;

Vista la Delibera di Giunta Regionale n. 490 del 15/04/2025 "PNRR "GOL in Toscana" - DGR n. 409 del 08/04/2024 - Ulteriore rifinanziamento dell'avviso n.8 - Assegno formazione GOL" che incrementa di ulteriori € 17.076.416,79 l'assegnazione iniziale di cui alla DGR 409/2024 citata;

Vista la DGR n. 967 del 15/07/2025 "Modifiche alla DGR n. 409 del 08/04/2024 con oggetto " PNRR Approvazione elementi essenziali per l'Avviso pubblico per il finanziamento dell'Assegno formazione GOL" -inserimento di ulteriore tipologia di percorsi";

Visto il Decreto Dirigenziale n. 7903 del 11.04.2024 con il quale si approva l' Avviso pubblico, e i Decreti Dirigenziali n. 23494 del 22/10/2024, n. 8461 del 24/04/2025 e n. 16853 del 30/07/2025 e n. 20655 del 23/09/2025 con i quali si apportano integrazioni e correzioni all'Avviso pubblico Assegno formazione GOL;

Dato atto delle Delibere di Giunta Regionale nn. 721/2022, 722/2022 e 782/2022 e della Decisione della Giunta Regionale n. 55 del 19/12/2022, nelle quali, tra gli altri aspetti, sono state previste regole atte ad evitare che si determinino situazioni di conflitto di interesse nella realizzazione degli interventi previsti dal programma GOL;

Richiamata, inoltre, nell'avviso pubblico alla sez. 6.3 la circolare con oggetto "Modalità operative e tempistiche per gestire il conflitto di interessi che potrebbe sorgere tra i soggetti coinvolti nell'attuazione degli Avvisi regionali 1, 2, 3 rientranti nel Programma GOL", Prot. 0053675 Data 31/01/2023, e pubblicata sul sito di Regione Toscana, nella pagina dedicata al programma GOL;

Considerato che l'avviso prevede che la domanda di finanziamento per Assegno formazione Gol sia presentata dagli enti erogatori della formazione per nome e per conto dei beneficiari GOL che hanno stipulato un Patto di servizio/lavoro presso i Centri per l'Impiego di riferimento di Regione Toscana e hanno formalizzato l'adesione all'Assegno formazione GOL;

Considerato che l'Avviso pubblico alla sez. 7 prevede per gli organismi formativi l'obbligatorietà della trasmissione della domanda di finanziamento entro 15 gg dal raggiungimento dell'ottava adesione all'Assegno formazione GOL ;

Considerato che con la modifica all'avviso, approvata con DD n. 8461/2025, si stabilisce che l'istruttoria delle domande ha cadenza mensile ma che se tra le domande presentate nel mese precedente ci sono alcune domande ammissibili che non necessitano di richieste di integrazione, il dirigente adotta, di norma entro il 15 di ciascun mese, un ulteriore decreto specifico per queste domande al fine di accelerare la partenza dei relativi percorsi formativi;

Preso atto che nel mese Agosto 2025 sono state presentate complessivamente n. 33 domande di finanziamento per Assegno formazione GOL ed è stato verificato che le risorse disponibili sono sufficienti per coprire tutte le domande presentate;

Preso atto che dalla valutazione di ammissibilità sono risultate ammissibili con la necessità di una richiesta di integrazione n. 12 domande, come riportato nell'Allegato A "Elenco delle domande di finanziamento Assegno formazione GOL - domande ammesse con integrazioni - scadenza del 31.08.2025";

Dato atto che, come previsto dalla convenzione tra Ministero del Lavoro e delle Politiche Sociali, ANPAL, Regione Toscana ed ARTI approvata con DGR 720/2022 e s.m.i. e firmata in data 25/10/2022, le risorse

necessarie al finanziamento dei corsi elencati in Allegato A devono essere assegnate ad ARTI, la quale opera in funzione di soggetto delegato ai pagamenti;

Visto il Decreto Dirigenziale n. 20655 del 23/09/2025 “PNRR - Avviso pubblico Assegno formazione GOL approvato con DD 7903 dell'11.04.2024 e modificato con DD 23494 del 22.10.2024, DD 8461 del 24.04.2025 e DD 16853 del 30/07/2025: modifiche all'avviso e assunzione impegni”, con il quale sono stati assunti, a favore di ARTI, impegni corrispondenti al totale delle prenotazioni ancora sussistenti per la realizzazione dell'intervento Assegno Formazione GOL;

Ritenuto, pertanto, necessario, approvare le domande ammesse a finanziamento, assegnando alle stesse la rispettiva quota di finanziamento a valere sugli impegni assunti con il citato DD 20655/2025, secondo quanto riportato in Allegato A, parte integrante e sostanziale del presente atto;

Dato atto che l'affidamento ad ARTI non comporta oneri a carico di Regione Toscana, in quanto coperto dal contributo ordinario corrisposto all'organismo per il suo funzionamento;

Dato atto, altresì, che per gli interventi in oggetto è stato assunto uno specifico CUP riportato in Allegato A, parte integrante e sostanziale del presente decreto;

Considerato che ARTI procederà al pagamento degli importi spettanti ai beneficiari in base a quanto disposto dal presente atto, con successive note di liquidazione, secondo quanto previsto e disciplinato dalla DGR 951/2020, ai sensi dell'art. 44 e 45 del Regolamento emanato con DPGR n. 61/R/2001 in quanto compatibile con il D.Lgs. 118/2011 e con i principi contabili generali e applicati ad esso collegati;

Dato atto che a carico dei beneficiari ricompresi nelle tipologie di cui all'art.35 del D.L.30 aprile 2019, n.34 (cd. decreto crescita) convertito con modificazioni dalla L. 28 giugno 2019, n.58 sussistono specifici obblighi di pubblicazione qualora l'importo monetario di sovvenzioni, sussidi, vantaggi, contributi o aiuti, in denaro o in natura, privi di natura corrispettiva, retributiva o risarcitoria effettivamente erogati da questa amministrazione sia complessivamente pari o superiore ad euro 10.000,00 nel periodo considerato e che il mancato rispetto dell'obbligo comporta l'applicazione di sanzioni secondo quanto previsto dalla norma citata.

#### DECRETA

1. di approvare, per le motivazioni indicate in narrativa, gli elenchi delle domande di finanziamento Assegno formazione GOL, ammesse con la necessità di una richiesta di integrazione, relativi alle domande presentate alla scadenza del 31/08/2025 e contenute nell'Allegato A -“Elenco delle domande di finanziamento Assegno formazione GOL - domande ammesse con integrazioni - scadenza del 31/08/2025”;
2. di assegnare, per quanto sopra e sulla base di quanto stabilito dall'avviso pubblico di cui al Decreto Dirigenziale 7903/2024, le risorse finanziarie alle domande di finanziamento ammesse secondo quanto riportato in Allegato A, parte integrante e sostanziale del presente atto;
3. di dare mandato ad ARTI di procedere agli atti la liquidazione delle somme impegnate con DD n. 20655 del 23/09/2025;
4. di stabilire che è fatto obbligo alle agenzie di rispettare quanto previsto nell'avviso e nell'atto d'obbligo;
5. di stabilire che le agenzie formative per la gestione dei percorsi dovranno riferirsi al Settore di Arti indicato nell'allegato A e che la documentazione utile per la gestione è reperibile alla pagina web seguente del sito regionale: <https://www.regione.toscana.it/-/assegno-formazione-GOL>;
6. di trasmettere il presente atto ad ARTI per gli adempimenti conseguenti;
7. di pubblicare il presente atto, oltre che sul BURT, al seguente indirizzo web del sito regionale <https://www.regione.toscana.it/-/assegno-formazione-GOL>;
8. di dare atto che a carico dei beneficiari ricompresi nelle tipologie di cui all'art.35 del D.L.30 aprile 2019, n.34 (cd. decreto crescita) convertito con modificazioni dalla L. 28 giugno 2019, n.58 sussistono specifici obblighi di pubblicazione qualora l'importo monetario di sovvenzioni, sussidi, vantaggi,

contributi o aiuti, in denaro o in natura, privi di natura corrispettiva, retributiva o risarcitoria effettivamente erogati da questa amministrazione sia complessivamente pari o superiore ad euro 10.000,00 nel periodo considerato e che il mancato rispetto dell'obbligo comporta l'applicazione di sanzioni secondo quanto previsto dalla norma citata.

Avverso il presente provvedimento è ammesso il ricorso nei confronti dell'autorità giudiziaria competente per legge nei relativi termini

Il Dirigente

*Allegati n. 1*

*A*            *Elenco delle domande di finanziamento Assegno formazione GOL - domande ammesse con integrazioni - scadenza del 31.08.2025*  
*c99706ea4ed4050916b4ac815d6149c7abf6405445a6a987624c8700bdc09a71*

Allegato A

**Elenco delle domande di finanziamento Assegno formazione GOL ammesse con integrazioni**  
**CUP N. D52B2400810006**  
**Scadenza del 31/08/2025**

Numero Protocollo	Data Protocollo	Codice matricola	Agenzia Formativa	Sibec	Codice fiscale/Partita Iva	Percorso formativo	Upskilling/Reskilling	Sede del corso	ARTI Settore servizi per il lavoro di riferimento	Numero addetti	Finanziamento richiesto	Finanziamento concesso	Impegni a favore di ARTI - soggetto delegato al pagamento per formazione	Impegni a favore di ARTI - soggetto delegato al pagamento per formazione
													Cap. 62865 PU RO Impegno 4595/ 2025	Cap. 62865 PU RO Impegno 8708/ 2026
556	01/08/2025	GOL2025-00025045	MICROCOSMO SNC DI BARBAGLI ELISA & CIONI LAURA	283360	06071010489	Formazione teorico pratica per lavoratori addetti alla conduzione di escavatori idraulici	U	FIGLINE E INCESA VALDARNO	Servizi per il lavoro di Firenze e Prato	13	1.433,30	1.433,30	1.433,30	
558	04/08/2025	GOL2024-00019007A2	CESCOT AREZZO S.R.L.	229792	02147260513	Preparazione di prodotti panari dolciari e da forno	U	AREZZO	Servizi per il lavoro di Arezzo e Siena	9	8.383,80	8.383,80	8.383,80	
559	04/08/2025	GOL2025-00025036A2	MICROCOSMO SNC DI BARBAGLI ELISA & CIONI LAURA	283360	06071010489	Formazione teorico pratica per lavoratori addetti alla conduzione di carrelli industriali semoventi con conducente a bordo	U	SANTA MARIA A MONTE	Servizi per il lavoro di Pisa e Massa Carrara	10	1.719,96	1.687,56	1.687,56	
564	05/08/2025	GOL2024-00046001A4	MS FORMAZIONE S.R.L.	302878	02057050508	Formazione per lavoratori addetti alla conduzione di carrelli elevatori semoventi con conducente a bordo	U	SAN MINIATO	Servizi per il lavoro di Pisa e Massa Carrara	11	1.698,36	1.698,36	1.698,36	
566	07/08/2025	GOL2024-00172001A2 GOL2024-00172001A2_1	FONDAZIONE CONSERVATORIO SAN GIOVANNI BATTISTA	13865	80000870479	Addetta/o all'assistenza di base	R	PISTOIA	Servizi per il lavoro di Pistoia e Lucca	14	42.692,08	42.692,08		42.692,08
568	08/08/2025	GOL2024-00046004	MS FORMAZIONE S.R.L.	302878	02057050508	Formazione per lavoratori addetti alla gru per autocarro	U	SAN MINIATO	Servizi per il lavoro di Pisa e Massa Carrara	8	1.665,96	1.665,96	1.665,96	
570	18/08/2025	GOL2024-00154001	C.D.C. S.A.S. DI LORENZO BOGLIO & RITA RASTRELLI	72020	00611580531	Redazione ed emissione dei documenti di vendita e di acquisto	U	GROSSETO	Servizi per il lavoro di Grosseto e Livorno	8	8.607,46	8.607,46	8.607,46	
575	28/08/2025	GOL2024-00002001A4 GOL2024-00002001A4_1	LA BASE SOCIETA' COOPERATIVA A RESPONSABILITA' LIMITATA	296853	06737890480	Addetta/o all'assistenza di base	R	FIRENZE	Servizi per il lavoro di Firenze e Prato	13	42.999,00	42.999,00		42.999,00
580	29/08/2025	GOL2024-00018004A5 GOL2024-00018004A5_1	ALTHEA FORMAZIONE S.R.L.	298302	02278280512	Addetta/o all'assistenza di base	R	AREZZO	Servizi per il lavoro di Arezzo e Siena	9	42.189,00	41.919,00		41.919,00
582	30/08/2025	GOL2024-00075003A2	LA BOTTEGA TOSCANA S.R.L.	318474	06948880486	Formazione obbligatoria per agente d'affari in mediazione - sezione immobiliare e con mandato a titolo oneroso	U	FIRENZE	Servizi per il lavoro di Firenze e Prato	7	20.689,50	20.689,50	20.689,50	

Pagina 1

Allegato A

583	30/08/2025	GOL2024-00075006A2 GOL2024-00075006A2_1	LA BOTTEGA TOSCANA S.R.L.	318474	08948880486	Tecnico qualificato in piercing	R	FIRENZE	Servizi per il lavoro di Firenze e Prato	8	39.150,06	39.150,06		39.150,06
586	31/08/2025	GOL2024-00156003A1	MASTER FORMAZIONE SRL	319840	01479890111	Sostegno alle persone da assistere presso il domicilio - Assistente familiare	U	VIAREGGIO	Servizi per il lavoro di Prato e Lucca	8	9.844,10	9.718,10	9.718,10	
											220.644,18	53.884,04	166.760,14	



**REGIONE TOSCANA**

DIREZIONE ISTRUZIONE, FORMAZIONE, RICERCA E LAVORO

SETTORE FORMAZIONE CONTINUA E PROFESSIONI

**Responsabile di settore Roberto PAGNI**

Incarico: DECR. DIRIG. CENTRO DIREZIONALE n. 10143 del 14-05-2024

Decreto soggetto a controllo di regolarità amministrativa e contabile ai sensi della DGR n. 521/2024

**Numero adozione: 21349 - Data adozione: 30/09/2025**

Oggetto: Decreto Dirigenziale n. 2029/2025 e s.m.i. - Avviso pubblico per il finanziamento di progetti di formazione propedeutica all'ottenimento della certificazione della parità di genere nelle imprese toscane a valere sulle risorse del "Fondo per le attività di formazione propedeutiche all'ottenimento della certificazione di parità di genere" istituito dall'art.1, comma 660 della L. 234 del 30 dicembre 2021 e sul PR FSE+ Toscana 2021-2027: finanziamento progetto.

Il presente atto è pubblicato sul BURT ai sensi degli articoli 4, 5, 5 bis e 5 ter della l.r. 23/2007 e sulla banca dati degli atti amministrativi della Giunta regionale ai sensi dell'art.18 della l.r. 23/2007.

Il presente atto è pubblicato in Amministrazione Trasparente ai sensi articolo 26 comma 2 Dlgs 33/2013

Data certificazione e pubblicazione in banca dati ai sensi L.R. 23/2007 e ss.mm.: 10/10/2025

Documento informatico firmato digitalmente ai sensi del testo unico D.P.R. 28 dicembre 2000,n. 445, del D.Lgs. 7 marzo 2005, n. 82 e norme collegate, il quale sostituisce il testo cartaceo e la firma autografa.

Numero interno di proposta: 2025AD023506

## IL DIRIGENTE

Vista la Delibera della Giunta Regionale n.1603 del 23/12/2024 ed in particolare l'allegato A, che approva gli elementi essenziali dell'Avviso pubblico per la presentazione di progetti relativi alla realizzazione di interventi di formazione propedeutici all'acquisizione della certificazione di Parità di Genere ai sensi della Decisione di Giunta Regionale n. 4 del 07/04/2014;

Visto il decreto dirigenziale n. 2029/2025 e s.m.i., ed in particolare la normativa in esso richiamata, con cui è stato approvato l'Avviso pubblico per il finanziamento di progetti di formazione propedeutica all'ottenimento della certificazione della parità di genere nelle imprese toscane a valere sulle risorse del "Fondo per le attività di formazione propedeutiche all'ottenimento della certificazione di parità di genere, istituito dall'art.1, comma 660 della L. 234 del 30 dicembre 2021 e sul PR FSE+ Toscana 2021-2027;

Visto il decreto dirigenziale n. 4665/2025 con il quale è stato nominato il Nucleo di Valutazione dei progetti presentati in relazione all'avviso suddetto;

Visti i decreti dirigenziali n. 6503 del 27/03/2025, n 9499 del 15/04/2025 e n.16727 del 18/07/2025, come integrato con DD n.18265 del 18/08/2025, con i quali sono stati approvati e ammessi a finanziamento complessivamente sette progetti presentati a valere sull'avviso pubblico sopra citato;

Preso atto che alla data 30/06/2025 è stato presentato un ulteriore progetto (allegato "A" del presente atto) risultato ammissibile a finanziamento;

Considerato che l'esito dell'istruttoria di ammissibilità, eseguita conformemente all'art. 10 del citato Avviso pubblico, è registrata nella scheda dettagliata redatta e conservata agli atti del Settore;

Preso atto dei verbali del Nucleo di valutazione agli atti del Settore e della relativa scheda di valutazione;

Considerato l'esito della valutazione riportata nell'allegato "A" del presente atto sulla base del punteggio conseguito dal progetto;

Preso atto dei codici COR attribuiti per gli aiuti oggetto di concessione e del CUP del progetto in allegato "A" al presente atto;

Considerato che sono in corso i controlli sulle dichiarazioni dei beneficiari rilasciate ai sensi del DPR n. 445/2000 sulle domande di accesso al contributo e che l'Amministrazione regionale potrà revocare la concessione dei contributi di cui al presente decreto qualora dal controllo emerga la non veridicità del contenuto di tali dichiarazioni, tenuto conto di quanto dispone l'art. 75 del medesimo DPR in base al quale "il dichiarante decade dai benefici eventualmente conseguenti al provvedimento emanato sulla base della dichiarazione non veritiera";

Considerato che si tratta di contributi finanziati con risorse del PR FSE+ 2021/2027, pertanto trattandosi di risorse della Programmazione comunitaria 2021/2027, i contributi sono esenti dall'applicazione della ritenuta d'acconto in base al "REG. CE. 1060/2021 art. 74 c. 1;

Preso atto che a carico del beneficiario individuato con il presente decreto sussistono specifici obblighi di pubblicazione di cui all'art.35 del D.L.30 aprile 2019, n.34 (cd. decreto crescita) convertito con modificazioni dalla L. 28 giugno 2019, n. 58 e che il mancato rispetto dell'obbligo comporta l'applicazione di sanzioni amministrative secondo quanto previsto dalla norma citata;

Preso atto della Dgr 1277 del 11/08/2025 che attribuisce all'avviso pubblico per il finanziamento di progetti di formazione propedeutica all'ottenimento della certificazione della parità di genere nelle imprese toscane ulteriori risorse a valere sul PR FSE+ Toscana 2021-2027 con l'assunzione delle relative prenotazioni generiche;

Ritenuto opportuno approvare il finanziamento della proposta progettuale in allegato "A" del presente atto, ed assumere un impegno complessivo di € 29.479,12 (ventinovemilaquattrocentosettantanove,12) a valere sul bilancio finanziario gestionale 2025-2027 sulle annualità 2025 e 2026 di cui:

#### **2025**

##### € Trasferimenti ad imprese € 19.095,77

Cap. 64201 Quota FSE 40% € 7.638,31 - stanziamento puro - su prenotazione specifica n. 2025232 con relativo azzeramento della stessa;  
Cap. 64202 (Quota Stato 42%) € 8.020,22 - stanziamento puro - su prenotazione specifica 2025233 con relativo azzeramento della stessa;  
Cap. 64203 (Quota Regione 18%) € 3.437,24 - stanziamento puro - su prenotazione specifica n. 2025234 con relativo azzeramento della stessa;

#### **2026**

##### € Trasferimenti ad imprese € 10.383,35

Cap. 64201 (Quota FSE 40%) € 4.153,34 - stanziamento puro - su prenotazione generica n.20251218 con relativa riduzione della stessa;  
Cap. 64202 (Quota Stato 42%) € 4.361,01 - stanziamento puro - su prenotazione generica n 20251219 con relativa riduzione della stessa;  
Cap. 64203 (Quota Regione 18%) € 1.869,00 - stanziamento puro - su prenotazione generica n 20251220 con relativa riduzione della stessa;

Dato atto della somma assegnata alla Regione Toscana – Settore Autorità di Gestione del PR FSE+ come da Piano Finanziario contenuto nel Piano Attuativo di Dettaglio approvato con DGR 122/2023 e ss.mm.ii., il relativo accertamento di entrata sarà assunto sulla base di estrazioni periodiche e comunicazione ai singoli settori competenti sul bilancio finanziario gestionale 2025-2027;

Dato atto che l'impegno e l'erogazione delle risorse finanziarie di cui al presente provvedimento sono comunque subordinati al rispetto dei vincoli derivanti dalle norme in materia di equilibrio di bilancio delle Regioni e delle disposizioni operative eventualmente stabilite dalla Giunta Regionale in materia;

Richiamato il Regolamento di contabilità D.P.G.R. n. 61/R del 19/12/2001 e ss.mm.ii. in quanto compatibile con il D. Lgs n. 118/2011;

Vista la L.R. n. 1/2015 avente ad oggetto "Disposizioni in materia di programmazione economica e finanziaria regionale e relative procedure contabili";

Vista la L.R. del 24 dicembre 2024 n. 58 avente ad oggetto "Legge di stabilità per l'anno 2025";

Vista la L.R. del 24 dicembre 2024 n. 60 con la quale si approva il Bilancio di Previsione 2025-2027;

Vista la Delibera della Giunta Regionale n. 1 del 8 gennaio 2025, con cui viene approvato il Documento Tecnico di Accompagnamento al Bilancio di Previsione 2025-2027 e del Bilancio Finanziario Gestionale 2025-2027;

**DECRETA**

1. di approvare l'allegato "A - Progetto ammesso a finanziamento" del presente atto, di cui costituisce parte integrante e sostanziale;

2. di assumere un impegno complessivo di € 29.479,12 (ventinovemilaquattrocentosettantanove,12) a favore del soggetto beneficiario indicato all'allegato A del presente atto, a valere sul bilancio finanziario gestionale 2025-2027 sulle annualità 2025 e 2026 di cui:

**2025**

€ Trasferimenti ad imprese € 19.095,77

Cap. 64201 Quota FSE 40% € 7.638,31 - stanziamento puro - su prenotazione specifica n. 2025232 con relativo azzeramento della stessa;

Cap. 64202 (Quota Stato 42%) € 8.020,22 - stanziamento puro - su prenotazione specifica 2025233 con relativo azzeramento della stessa;

Cap. 64203 (Quota Regione 18%) € 3.437,24 - stanziamento puro - su prenotazione specifica n. 2025234 con relativo azzeramento della stessa;

**2026**

€ Trasferimenti ad imprese € 10.383,35

Cap. 64201 (Quota FSE 40%) € 4.153,34 - stanziamento puro - su prenotazione generica n.20251218 con relativa riduzione della stessa;

Cap. 64202 (Quota Stato 42%) € 4.361,01 - stanziamento puro - su prenotazione generica n 20251219 con relativa riduzione della stessa;

Cap. 64203 (Quota Regione 18%) € 1.869,00 - stanziamento puro - su prenotazione generica n 20251220 con relativa riduzione della stessa;

3. di rinviare la liquidazione delle somme impegnate con il presente provvedimento a successivi atti, ai sensi degli articoli 44 e 45 del DPR 61/R del 2001, secondo le modalità previste dalla convenzione;

4. di dare atto che a carico del beneficiario individuato con il presente decreto sussistono specifici obblighi di pubblicazione di cui all'art.35 del D.L.30 aprile 2019, n.34 (cd. decreto crescita) convertito con modificazioni dalla L. 28 giugno 2019, n. 58 e che il mancato rispetto dell'obbligo comporta l'applicazione di sanzioni amministrative secondo quanto previsto dalla norma citata.

Avverso il presente provvedimento è ammesso il ricorso nei confronti dell'Autorità giudiziaria competente per legge nei relativi termini.

Il Dirigente

*Allegati n. 1*

*A*

*Dettaglio progetti ammesso e finanziato*

*c417f61c8381ad254bd37b64dc356ef57df4ea70af30db86fa4592f5987ff739*





**REGIONE TOSCANA**

DIREZIONE ISTRUZIONE, FORMAZIONE, RICERCA E LAVORO

SETTORE LAVORO

**Responsabile di settore Simone CAPPELLI**

Incarico: DECR. DIRIG. CENTRO DIREZIONALE n. 19322 del 26-08-2024

Decreto soggetto a controllo di regolarità amministrativa ai sensi della DGR n. 521/2024

**Numero adozione: 21469 - Data adozione: 07/10/2025**

Oggetto: PR Toscana FSE+ 2021-2027- Attività PAD 2.e.3. "Avviso pubblico per la Promozione del successo formativo degli apprendisti con interventi che favoriscono il raccordo didattico e organizzativo tra l'istituzione formativa e il datore di lavoro". Approvazione esiti istruttoria di ammissibilità. Scadenza 03/10/2025

Il presente atto è pubblicato sul BURT ai sensi degli articoli 4, 5, 5 bis e 5 ter della l.r. 23/2007 e sulla banca dati degli atti amministrativi della Giunta regionale ai sensi dell'art.18 della l.r. 23/2007.

Data certificazione e pubblicazione in banca dati ai sensi L.R. 23/2007 e ss.mm.: 10/10/2025

Documento informatico firmato digitalmente ai sensi del testo unico D.P.R. 28 dicembre 2000,n. 445, del D.Lgs. 7 marzo 2005, n. 82 e norme collegate, il quale sostituisce il testo cartaceo e la firma autografa.

Numero interno di proposta: 2025AD024021

## IL DIRIGENTE

Vista il Deliberazione della Giunta Regionale 903 del 07/07/2025 che approva la versione VI del PAD Provvedimento Attuativo di Dettaglio (PAD) del Programma Regionale FSE+ 2021-2027. Recepimento riprogrammazione PR FSE+21/27;

Vista la Decisione di Giunta Regionale n. 4 del 07/04/2014 con la quale sono state approvate le “Direttive per la definizione della procedura di approvazione dei bandi per l’erogazione di finanziamenti”;

Vista la legge regionale del 26 luglio 2002 n. 32, recante “Testo unico della normativa della Regione Toscana in materia di educazione, istruzione, orientamento, formazione professionale e lavoro” e s.m.i.; Vista la Delibera di Giunta regionale del 9 ottobre 2023, n. 1165 che approva le nuove Modalità operative per la realizzazione dei percorsi in apprendistato di cui al d.lgs. 15 giugno 2015, n. 81, e la Carta di qualità degli apprendistati regionali;

Vista la Deliberazione della Giunta Regionale n. 1140 del 14/10/2024 e gli atti in essa citati, con la quale sono stati adottati gli “Elementi essenziali relativi all’Avviso per la Promozione del successo formativo degli apprendisti con interventi che favoriscono il raccordo didattico e organizzativo tra l’istituzione formativa e il datore di lavoro;

Visto il Decreto Dirigenziale n. 24853 del 06/11/2024 con il quale è stato approvato l’Avviso pubblico per per la Promozione del successo formativo degli apprendisti con interventi che favoriscono il raccordo didattico e organizzativo tra l’istituzione formativa e il datore di lavoro;

Preso atto che sul suddetto avviso, alla scadenza del 03/10/2025 sono pervenute n. 4 domande di candidatura;

Richiamato l’articolo 13 dell’avviso, in materia di ammissibilità, il quale stabilisce che eventuali irregolarità formali/documentali dovranno essere integrate, su richiesta dell’Amministrazione e nei termini fissati dalla stessa (massimo 15 giorni lavorativi dalla richiesta), pena l’esclusione del progetto;

Dato atto che gli esiti della verifica di ammissibilità sono approvati con decreto del dirigente responsabile del Settore regionale competente;

Dato atto che, conformemente con il citato articolo 13, il Settore regionale competente ha effettuato l’istruttoria di ammissibilità sulle domande di finanziamento pervenute, come da relative schede di ammissibilità conservate agli atti dell’ufficio;

Visti gli esiti dell’istruttoria di ammissibilità dei progetti pervenuti, eseguita conformemente all’art. 13 del citato avviso pubblico a cura del Settore Lavoro e riportata nel dettaglio nell’allegato A “Progetti ammessi alla valutazione tecnica” parte integrante e sostanziale del presente atto;

Dato atto che, a seguito dell’esito positivo dell’istruttoria di ammissibilità, i progetti ammessi saranno sottoposti a valutazione tecnica;

Considerato che, ai sensi dell’art. 15 del citato Avviso pubblico, il presente atto è pubblicato sul BURT e all’indirizzo <https://www.regione.toscana.it/pr-fse-2021-2027> sezione Bandi opportunità e che tale pubblicazione vale a tutti gli effetti come notifica dell’esito del procedimento;

DECRETA

1. di approvare gli esiti dell'istruttoria di ammissibilità delle domande di finanziamento pervenute in risposta all'Avviso pubblico per la Promozione del successo formativo degli apprendisti con interventi che favoriscono il raccordo didattico e organizzativo tra l'istituzione formativa e il datore di lavoro, riportando le stesse nell'Allegato A "Progetti ammessi alla valutazione tecnica" parte integrante e sostanziale del presente atto;

2. che la pubblicazione su Burt vale a tutti gli effetti come notifica dell'esito del procedimento;

3. di provvedere con successivo atto, sulla base degli esiti della valutazione tecnica, all'approvazione dei progetti selezionati.

Avverso il presente provvedimento è ammesso ricorso dell'Autorità Giudiziaria competente nei termini di legge.

Il Dirigente

*Allegati n. 1*

**A**

**PROGETTI AMMESSI A VALUTAZIONE**

*bb8d60960e281f7d384aa922fce9263988d6f4aab8c49745ebb684195a1d9a20*

**Allegato A – PROGETTI AMMESSI A VALUTAZIONE**

ID PROGETTO	SOGGETTO ATTUATORE	TITOLO	ACRONIMO	ESITO
4354	ISTITUTO SUPERIORE BUONTALENTI - CAPPELLINI - ORLANDO	Scuola Laboratorio Lavoro	scuolabor	AMMESSO
4402	I.I.S.S. Città di Sansepolcro	Apprendistato in Valtiberina: percorsi per le competenze del domani	AVD	AMMESSO
4437	ISTITUTO SUPERIORE S. GIOVANNI BOSCO	PROGETTO APPRENDISTATO SAN GIOVANNI BOSCO	PASGB	AMMESSO
4453	ISTITUTO OMNICOMPENSIVO GUIDO MARCELLI	DUAL MAT: Talenti in azione	DUAL MAT	AMMESSO

# ALTRI AVVISI





**REGIONE TOSCANA**

DIREZIONE ISTRUZIONE, FORMAZIONE, RICERCA E LAVORO

SETTORE FORMAZIONE PER L'INSERIMENTO LAVORATIVO

**Responsabile di settore Gabriele GRONDONI**

Incarico: DECR. DIRIG. CENTRO DIREZIONALE n. 10143 del 14-05-2024

Decreto soggetto a verifica di cui all'art. 7 del disciplinare di controllo ai sensi della DGR n. 521/2024

**Numero adozione: 21398 - Data adozione: 09/10/2025**

Oggetto: "DD 7831 del 12/08/2016 e s.m.i. partecipazione di candidati esterni agli esami conclusivi dei percorsi di formazione ai fini dell'abilitazione allo svolgimento di professioni normate da legge" - Istruttoria delle domande presentate nel mese di settembre 2025 agli uffici regionali di Firenze Pisa Pistoia e Prato e inserimento in esame delle domande che coprono i posti disponibili.

Il presente atto è pubblicato sul BURT ai sensi degli articoli 4, 5, 5 bis e 5 ter della l.r. 23/2007 e sulla banca dati degli atti amministrativi della Giunta regionale ai sensi dell'art.18 della l.r. 23/2007. E' escluso dalla pubblicazione l'allegato A2 nel rispetto dei limiti alla trasparenza posti dalla normativa statale.

Data certificazione e pubblicazione in banca dati ai sensi L.R. 23/2007 e ss.mm.: 10/10/2025

Documento informatico firmato digitalmente ai sensi del testo unico D.P.R. 28 dicembre 2000,n. 445, del D.Lgs. 7 marzo 2005, n. 82 e norme collegate, il quale sostituisce il testo cartaceo e la firma autografa.

Numero interno di proposta: 2025AD024249

## IL DIRIGENTE

Vista la legge regionale del 26 luglio 2002 n. 32, recante “Testo unico della normativa della Regione Toscana in materia di educazione, istruzione, orientamento, formazione professionale e lavoro”;

Visto il DPGR 47/R/2003 “Regolamento di esecuzione della L.R. 32/2002” come modificato dal DPGR 30 gennaio 2019, n. 6/R ed in particolare l’art. 66 nonies 1, comma 3 che prevede che gli esami di certificazione possano essere sostenuti anche da un numero limitato di candidati esterni al percorso formativo indicati dall’amministrazione competente, secondo modalità stabilite con deliberazione di giunta regionale;

Vista la deliberazione della Giunta regionale del 29 luglio 2019, n. 988 e ss.mm.ii avente ad oggetto l’approvazione del “Disciplinare per l’attuazione del sistema regionale delle competenze previsto dal Regolamento di esecuzione della L.R. 32/2002” e s.m.i ed in particolare il paragrafo C.5 dell’allegato A il quale stabilisce che nei percorsi formativi riconosciuti, per la partecipazione all’esame, l’organismo formativo può richiedere al candidato esterno di corrispondere una quota individuale complessiva fino all’importo massimo di 100 € a copertura delle spese di organizzazione dallo stesso sostenute;

Vista la deliberazione della Giunta Regionale del 29 luglio 2019, n. 988 e ss.mm.ii avente ad oggetto l’approvazione del “Disciplinare per l’attuazione del sistema regionale delle competenze previsto dal Regolamento di esecuzione della L.R. 32/2002” e s.m.i ed in particolare il paragrafo C.5 dell’allegato A il quale stabilisce:

- che nei percorsi formativi riconosciuti, per la partecipazione all’esame, l’organismo formativo può richiedere al candidato esterno di corrispondere una quota individuale complessiva fino all’importo massimo di 100 € a copertura delle spese di organizzazione dallo stesso sostenute;
- che il numero di candidati esterni da inserire nelle commissioni varia in base al numero di allievi previsti nella richiesta di nomina della Commissione da parte dell’Agenzia: se è previsto un numero inferiore a 15 allievi il numero di candidati esterni non dovrà comportare il superamento di tale soglia, per non determinare oneri aggiuntivi all’organismo formativo connessi al passaggio a tariffe superiori per i componenti delle Commissioni esterne previsti; se è previsto un numero superiore a 15 allievi, il numero massimo di candidati esterni sarà pari ad un ¼ degli allievi previsti;

Visto il decreto dirigenziale 2132 del 05/02/2025 “Modifica del decreto dirigenziale n. 10973/24 avente ad oggetto “Decreto dirigenziale n.7831 del 12-08-2016 avente per oggetto “Regolamento 8 agosto 2003, n. 47/r, art. 66 nonies 1, comma 3. Modalità per la partecipazione di candidati esterni agli esami conclusivi dei percorsi di formazione ai fini dell’abilitazione allo svolgimento di professioni normate da legge. Modifica. Ulteriore modifica.”;

Visto l’allegato A al decreto dirigenziale 2132 del 05/02/2025 recante le “Modalità di presentazione delle domande di accesso diretto agli esami finali dei percorsi di qualifica per il rilascio delle certificazioni previste per lo svolgimento di attività normate da legge”, con il quale viene stabilito che:

- i candidati possono effettuare la ricerca dei corsi in svolgimento (avviati e/o pubblicizzati) accedendo al Catalogo dei corsi di formazione e visualizzando la pagina relativa a “Esame accesso diretto” al link pubblicato sul sito della Regione Toscana;
- i soggetti esterni interessati a partecipare agli esami devono presentare al Settore regionale competente per l’ambito territoriale prescelto la domanda di ammissione;

- il Settore territorialmente competente, entro il giorno 15 di ogni mese, provvede a concludere l'istruttoria delle domande pervenute il mese precedente e, in base ai posti disponibili, a collocare i candidati ammessi nelle prime sessioni di esame disponibili;
- l'elenco delle domande che non vengono istruite per esaurimento dei posti disponibili ha validità 12 mesi trascorsi i quali le domande si intendono decadute;

Preso atto che gli uffici di Firenze Pisa Pistoia e Prato dell'attuale Settore Formazione per l'inserimento lavorativo hanno ricevuto nel mese di settembre 2025 n. 7 domande di partecipazione agli esami ai fini dell'abilitazione allo svolgimento di professioni normate da legge che risultano elencate nell'allegato A e al presente atto;

Viste le richieste di commissione di esame inviate dagli organismi formativi e accettate dall'Amministrazione presenti agli atti dell'ufficio;

Dato atto che, in relazione alle richieste ricevute a settembre 2025 e nei mesi precedenti, risultano i seguenti posti disponibili:

- acconciatore percorso di specializzazione abilitante all'esercizio in forma autonoma della professione n. 10 posti disponibili;
- estetista addetto - percorso di specializzazione per la gestione di attività autonoma di estetista n. 6 posti disponibili;

Considerato che il Settore Formazione per l'inserimento lavorativo ha effettuato l'istruttoria di verifica tecnica delle domande presentate nel mese di settembre 2025 come da documentazione agli atti d'ufficio, ed ha contestualmente verificato che sono presenti domande in corso di validità arrivate nei mesi precedenti ed ancora in attesa di inserimento negli esami per la qualifica di acconciatore percorso di specializzazione abilitante all'esercizio in forma autonoma della professione e estetista addetto - percorso di specializzazione per la gestione di attività autonoma di estetista;

Ritenuto di approvare con il presente atto:

- l'elenco delle domande pervenute nel mese di settembre 2025 distinte per tipologia di esame, in base all'ordine cronologico di arrivo suddivise tra domande ammissibili (Allegato A.1 elenco domande ammissibili) e non ammissibili (Allegato A.2 elenco domande non ammissibili);
- gli esiti dell'istruttoria di inserimento negli esami in calendario delle sole domande in corso di validità che in ordine cronologico di arrivo coprono i posti disponibili (Allegato B elenco domande che coprono posti disponibili);

Dato atto che, come previsto dal punto 3.1 dell'Allegato A del DD 2132 del 05/02/2025, il presente atto è pubblicato integralmente sul BURT ai sensi degli articoli 4, 5, 5 bis e 5 ter della l.r.23/2007 e sulla banca dati degli atti amministrativi della Giunta regionale ai sensi dell'art.18 della l.r. 23/2007 e tale pubblicazione vale a tutti gli effetti come notifica dell'esito del procedimento;

#### DECRETA

1. di approvare, per le motivazioni espresse in narrativa:
  - l'elenco delle domande pervenute nel mese di settembre 2025, distinte per tipologia di esame, in base all'ordine cronologico di arrivo suddivise tra domande ammissibili (Allegato A.1 elenco domande ammissibili) e non ammissibili (Allegato A.2 elenco domande non ammissibili);
  - gli esiti dell'istruttoria di inserimento negli esami in calendario delle sole domande in corso di validità che in ordine cronologico di arrivo coprono i posti disponibili (Allegato B elenco domande che coprono posti disponibili);

2. di partecipare il presente atto al Dirigente del Settore Azioni di sistema per le politiche attive del lavoro e della formazione ;
3. di dare atto che, come previsto dal punto 3.1 dell'Allegato A del DD 2132 del 05/02/2025, il presente atto è pubblicato integralmente sul BURT ai sensi degli articoli 4, 5, 5 bis e 5 ter della l.r.23/2007 e sulla banca dati degli atti amministrativi della Giunta regionale ai sensi dell'art.18 della l.r. 23/2007 e tale pubblicazione vale a tutti gli effetti come notifica dell'esito del procedimento;
4. che gli allegati A1 (elenco domande pervenute ammissibili), A2 (elenco domande pervenute non ammissibili) e B (elenco domande istruite in corso di validità che coprono i posti disponibili) sono parte integrante del presente atto.

Avverso il presente provvedimento è ammesso il ricorso nei confronti dell'autorità giudiziaria competente per legge nei relativi termini.

IL DIRIGENTE

*Allegati n. 3*

- A1*            *ELENCO DELLE DOMANDE AMMISSIBILI PERVENUTE NEL MESE DI SETTEMBRE 2025*  
*2556370c6ed1ddceba60971c70ccea71f6a3d1932d4c36f52123e58aa57bc276*
- A2*            *ELENCO DELLE DOMANDE NON AMMISSIBILI PERVENUTE NEL MESE DI SETTEMBRE 2025*  
*35090547d4d2402df467d7b8a891dc6e28ef08b761444a62278a380a3e369eee*
- B*              *ELENCO DOMANDE IN ORDINE CRONOLOGICO CHE COPRONO I POSTI DISPONIBILI PER I CANDIDATI ESTERNI*  
*1e78d50f255894d889581298a2cf8cd6d9d300306c90d7ad0ef265482a3dd17d*

Allegato A1

**ELENCO DELLE DOMANDE AMMISSIBILI PERVENUTE NEL MESE DI SETTEMBRE 2025**

<b>ACCONCIATORE PERCORSO DI SPECIALIZZAZIONE ABILITANTE ALL'ESERCIZIO IN FORMA AUTONOMA DELLA PROFESSIONE</b>			
1	ELISA MARZUOLI	0706491 del 08/09/2025	ACCONCIATORE PERCORSO SPECIALIZZAZIONE ABILITANTE ALL'ESERCIZIO IN FORMA AUTONOMA DELLA PROFESSIONE
2	LOLLINI Mirko	0767265 del 29/09/2025	ACCONCIATORE PERCORSO SPECIALIZZAZIONE ABILITANTE ALL'ESERCIZIO IN FORMA AUTONOMA DELLA PROFESSIONE

Allegato B. elenco domande istruite che coprono i posti disponibili  
**ESITI ISTRUTTORIA RELATIVA ALLE DOMANDE CHE IN ORDINE CRONOLOGICO COPRONO I POSTI DISPONIBILI PER I CANDIDATI ESTERNI**  
**(domande in corso di validità che coprono i posti disponibili in esame)**

N.	CANDIDATO	ESAMI DI ABILITAZIONE	DATA (domanda di candidatura)	PROTOCOLLO	ENTE
1	LASCHI Augusta	ACCONCIATORE PER CORSO SPECIALIZZAZIONE ABILITANTE ALL'ESERCIZIO IN FORMA AUTONOMA DELLA PROFESSIONE	19/05/2025	0356565	ERREFFE REALI PASCAL VIA DI NOVOLI, 87/L FIRENZE 2025LM0181
2	BINI STEFANO	ACCONCIATORE PER CORSO SPECIALIZZAZIONE ABILITANTE ALL'ESERCIZIO IN FORMA AUTONOMA DELLA PROFESSIONE	28/05/2025	0393843	ERREFFE REALI PASCAL VIA DI NOVOLI, 87/L FIRENZE 2025LM0181
3	Jennifer Gjini	ACCONCIATORE PER CORSO SPECIALIZZAZIONE ABILITANTE ALL'ESERCIZIO IN FORMA AUTONOMA DELLA PROFESSIONE	13/06/2025	0444218	ERREFFE REALI PASCAL VIA DI NOVOLI, 87/L FIRENZE 2025LM0181
4	Lucrezia Pardini	ACCONCIATORE PER CORSO SPECIALIZZAZIONE ABILITANTE ALL'ESERCIZIO IN FORMA AUTONOMA DELLA PROFESSIONE	04/07/2025	0529124	ERREFFE REALI PASCAL VIA DI NOVOLI, 87/L FIRENZE 2025LM0181
5	Quadara Janet	ACCONCIATORE PER CORSO SPECIALIZZAZIONE ABILITANTE ALL'ESERCIZIO IN FORMA AUTONOMA DELLA PROFESSIONE	07/07/2025	0539253	ERREFFE REALI PASCAL VIA DI NOVOLI, 87/L FIRENZE 2025LM0181
6	Chiarugi Elisa	ACCONCIATORE PER CORSO SPECIALIZZAZIONE ABILITANTE ALL'ESERCIZIO IN FORMA AUTONOMA DELLA PROFESSIONE	30/07/2025	0614873	ERREFFE REALI PASCAL VIA DI NOVOLI, 87/L FIRENZE 2025LM0181
7	Degl'Innocenti Ilaria	ACCONCIATORE PER CORSO SPECIALIZZAZIONE ABILITANTE ALL'ESERCIZIO IN FORMA AUTONOMA DELLA PROFESSIONE	25/08/2025	0671843	ERREFFE REALI PASCAL VIA DI NOVOLI, 87/L FIRENZE 2025LM0181
8	Luca Molinaro	ACCONCIATORE PER CORSO SPECIALIZZAZIONE ABILITANTE ALL'ESERCIZIO IN FORMA AUTONOMA DELLA PROFESSIONE	27/08/2025	0677733	ERREFFE REALI PASCAL VIA DI NOVOLI, 87/L FIRENZE 2025LM0181
9	ELISA MARZUOLI	ACCONCIATORE PER CORSO SPECIALIZZAZIONE ABILITANTE ALL'ESERCIZIO IN FORMA AUTONOMA DELLA PROFESSIONE	08/09/2025	0706491	ERREFFE REALI PASCAL VIA DI NOVOLI, 87/L FIRENZE 2025LM0181
10	LOLLINI Mirko	ACCONCIATORE PER CORSO SPECIALIZZAZIONE ABILITANTE ALL'ESERCIZIO IN FORMA AUTONOMA DELLA PROFESSIONE	29/09/2025	0767265	ERREFFE REALI PASCAL VIA DI NOVOLI, 87/L FIRENZE

		TE ALL'ESERCIZIO IN FORMA AUTONOMA DELLA PROFESSIONE			2025LM0181
11	Brahimi Estera	ESTETISTA ADDETTO PERCORSO DI SPE- CIALIZZAZIONE PER LA GESTIONE DI AT- TIVITA' AUTONOMA DI ESTETICA	06/06/2025	0419943	NEW LINE ACADEMY PIAZZA SIGNORIA, 5 FIRENZE 2024LM1440
12	Allegra Turini	ESTETISTA ADDETTO PERCORSO DI SPE- CIALIZZAZIONE PER LA GESTIONE DI AT- TIVITA' AUTONOMA DI ESTETICA	09/06/2025	0424271	NEW LINE ACADEMY PIAZZA SIGNORIA, 5 FIRENZE 2024LM1440
13	Gaia Del Sarto	ESTETISTA ADDETTO PERCORSO DI SPE- CIALIZZAZIONE PER LA GESTIONE DI AT- TIVITA' AUTONOMA DI ESTETICA	10/07/2025	0551729	NEW LINE ACADEMY PIAZZA SIGNORIA, 5 FIRENZE 2024LM1440
14	MATILDE NERI	ESTETISTA ADDETTO PERCORSO DI SPE- CIALIZZAZIONE PER LA GESTIONE DI AT- TIVITA' AUTONOMA DI ESTETICA	31/07/2025	0618689	NEW LINE ACADEMY PIAZZA SIGNORIA, 5 FIRENZE 2024LM1440
15	Rachele Innocenti	ESTETISTA ADDETTO PERCORSO DI SPE- CIALIZZAZIONE PER LA GESTIONE DI AT- TIVITA' AUTONOMA DI ESTETICA	21/08/2025	0666412	NEW LINE ACADEMY PIAZZA SIGNORIA, 5 FIRENZE 2024LM1440
16	SABRINA GALLORINI	ESTETISTA ADDETTO PERCORSO DI SPE- CIALIZZAZIONE PER LA GESTIONE DI AT- TIVITA' AUTONOMA DI ESTETICA	29/08/2025	0682682	NEW LINE ACADEMY PIAZZA SIGNORIA, 5 FIRENZE 2024LM1440

## **MODALITÀ TECNICHE PER L'INVIO DEGLI ATTI DESTINATI ALLA PUBBLICAZIONE**

Con l'entrata in vigore dal 1 gennaio 2008 della L.R. n. 23 del 23 aprile 2007 "Nuovo ordinamento del Bollettino Ufficiale della Regione Toscana e norme per la pubblicazione degli atti. Modifiche alla legge regionale 20 gennaio 1995, n. 9 (Disposizioni in materia di procedimento amministrativo e di accesso agli atti)", cambiano le tariffe e le modalità per l'invio degli atti destinati alla pubblicazione sul B.U.R.T.

Tutti gli Enti inserzionisti devono inviare i loro atti per la pubblicazione sul B.U.R.T. in formato esclusivamente digitale. Le modalità tecniche per l'invio elettronico degli atti destinati alla pubblicazione sono state stabilite con Decreto Dirigenziale n. 5615 del 12 novembre 2007. **L'invio elettronico avviene mediante interoperabilità dei sistemi di protocollo informatici (DPR 445/2000 artt. 14 e 55) nell'ambito della infrastruttura di Cooperazione Applicativa Regionale Toscana. Le richieste di pubblicazione firmate digitalmente (D.Lgs. 82/2005) devono obbligatoriamente contenere nell'oggetto ESCLUSIVAMENTE la dicitura "PUBBLICAZIONE BURT", hanno come allegato digitale l'atto di cui è richiesta la pubblicazione. Per gli enti ancora non dotati del protocollo elettronico, per i soggetti privati e le imprese la trasmissione elettronica deve avvenire esclusivamente tramite posta certificata (PEC) all'indirizzo regionetoscana@postacert.toscana.it**

Il materiale da pubblicare deve pervenire all'Ufficio del B.U.R.T. entro il mercoledì per poter essere pubblicato il mercoledì della settimana successiva.

**Il costo della pubblicazione è a carico della Regione.**

**La pubblicazione degli atti di enti locali, altri enti pubblici o soggetti privati obbligatoria per previsione di legge o di regolamento è effettuata senza oneri per l'ente o il soggetto interessato.**

I testi da pubblicare, trasmessi unitamente alla istanza di pubblicazione, devono possedere i seguenti requisiti formali:

### **SPECIFICHE TECNICHE PER L'INVIO DEGLI ATTI AL B.U.R.T**

I documenti che dovranno pervenire ai fini della pubblicazione sul B.U.R.T. devono seguire i seguenti parametri

**FORMATO**

A4

Verticale

Times new roman

Corpo **10**

Interlinea esatta **13 pt**

Margini **3 cm** per lato

Il CONTENUTO del documento deve essere poi così composto

**NOME ENTE**

**TIPOLOGIA ATTO** (DELIBERAZIONE-DECRETO-DETERMINAZIONE-ORDINANZA- AVVISO ...)

**NUMERO ATTO e DATA** (se presenti)

**OGGETTO** dell'atto

**TESTO** dell'atto

**FIRMA** dell'atto in fondo allo stesso

**NON DEVONO** essere inseriti numeri di pagina e nessun tipo di pièdipagina

Per il documento che contiene allegato/allegati, è preferibile che gli stessi siano inseriti nello stesso file del documento in ordine progressivo (allegato 1, allegato 2...). In alternativa potranno essere inseriti in singoli file nominati con riferimento all'atto (<nomefile\_atto>\_Allegato1.pdf, <nomefile\_atto>\_Allegato2.pdf, ", ecc.)

**ALLEGATI:** FORMATO PAGINA A4 girato in verticale - MARGINI 3cm PER LATO

**IL FILE FINALE** (testo+allegati) deve essere redatto in **formato PDF/A**